

 REGIONE SICILIANA



RWE
RWE RENEWABLES ITALIA S.R.L.
Via A. Doria, 41/3 - 03105 ROMA (RM)
P.IVA/C.F. 05400370968
pec: rwe.renewables@legalmail.it

Titolo del Progetto: **PARCO EOLICO CONTESSA**

Documento: **Studi ambientali, geologici, agronomici ed archeologici** N° Documento: **PECO-A-0808**





CO PROGETTO: PECO DISCIPLINA: A TOPOLOGIA: ID FORMATO: A4

TITOLO: **Carta della visibilità cumulata a 10 km impianti eolici e fotovoltaici su vincoli paesaggistici e beni isolati**

Il Progettista: Ing. Riccardo Cangelosi
Redattori SIA:
Dott. Gualterio Bellomo
Ing. Claudio Giannobile
Prof. Vittorio Armando Gaudi
Dott. Fabio Interrante
Dott.ssa Maria Antonietta
Dott. Sebastiano MURRO

Rev. Data Revisione Descrizione Revisione Redatto Controllato Approvato

00 gennaio 2022 PRIMA EMISSIONE VIAMIRGCOND VIAMIRGCOND RWE

-  Aerogeneratori PECO in progetto
-  IFTV 10 km esistenti o in autorizzazione
-  Buffer 10 km PECO
-  Rxx - Recettore censito e schedato
-  Vincoli paesaggistici e beni isolati (fonte: SITR Regione Siciliana)
 -  Masseria
 -  Villa
 -  Chiesa
 -  Cima
 -  Torre / Castello
 -  Convento
 -  Geosito
 -  Punti panoramici
 - Cimitero
 - Biotopo
- Aree protette - art. 134, lett. b, comma 1, lett. f
- Vincolo archeologico - art. 10
- Aree e siti di interesse archeologico - art. 134, lett. b, comma 1, lett. m
- Aree boscate - art. 134, lett. b, comma 1, lett. g
- Rxx - Recettore censito e schedato
- Vincolo 150 m dai corsi d'acqua - art. 134, lett. b, comma 1, lett. c
- Vincolo 300 m dai laghi - art. 134, lett. b, comma 1, lett. b
- Ulteriori immobili ed aree vincolate - art. 134, lett. c
- Tratti panoramici
- Aree complesse: città
- Punti ottici visivi

Mappe di visibilità cumulata impianti eolici e fotovoltaici
aree visibili cumulo impianti eolici e fotovoltaici

Siti archeologici Piano Territoriale Paesaggistico Regionale