




REGIONE PUGLIA



REGIONE BASILICATA



COMUNE DI ASCOLI S.



COMUNE DI MELFI

PROGETTO PER LA REALIZZAZIONE E L'ESERCIZIO DI UN IMPIANTO AGRIVOLTAICO AVENTE POTENZA P=69,45MWp CIRCA E RELATIVE OPERE DI CONNESSIONE

Nome impianto ASC04


Comune di Ascoli Satriano, Provincia di Foggia, Regione Puglia
Comune di Melfi, Provincia di Potenza, Regione Basilicata

Codice pratica: **19PR5X7**

PROGETTO DEFINITIVO

N° Elaborato:

RT06



ELABORATO:

STUDIO DI INSERIMENTO URBANISTICO

COMMITTENTE:

LT 02 s.r.l.
via Leonardo da Vinci n°12
39100 Bolzano (BZ)
p.iva: 08407850729

PROGETTISTI:

Ing. Alessandro la Grasta

Ing. Luigi Tattoli



PROGETTAZIONE:



LT SERVICE s.r.l.
via Trieste n°30, 70056 Molfetta (BA)
tel: 0803346537
pec: studiotecnico.lt@pec.it

File: 19PR5X7_DocumentazioneSpecialistica_35.pdf

Folder: 19PR5X7_DocumentazioneSpecialistica.zip

REV.	DATA	SCALA	FORMATO	NOME FILE	DESCRIZIONE REVISIONE
00	20/07/2021				PRIMA EMISSIONE

INDICE

1. PREMESSA	3
1.1 DESCRIZIONE INIZIATIVA	3
1.2 INQUADRAMENTO IMPIANTO FOTOVOLTAICO E OPERE DI CONNESSIONE	15
1.3 CRITERI PROGETTUALI	25
2. QUADRO PROGRAMMATICO DI RIFERIMENTO	29
2.1 PIANIFICAZIONE NAZIONALE	29
AREE PROTETTE ISCRITTE ALL'ELENCO UFFICIALE AREE PROTETTE (EUAP).....	29
2.1.1 AREE PROTETTE ISCRITTE ALL'ELENCO UFFICIALE AREE PROTETTE (EUAP).....	30
2.1.2 RETE NATURA 2000: AREE ZPS E SITI SIC/ZSC	36
2.1.3 IMPORTANT BIRD AREAS (IBA)	38
2.1.4 ZONE UMIDE DI IMPORTANZA INTERNAZIONALE AI SENSI DELLA CONVENZIONE RAMSAR	39
2.1.5 DECRETO LEGISLATIVO 22 Gennaio 2004, n. 42.....	41
2.2 PIANIFICAZIONE REGIONALE PUGLIA E BASILICATA.....	43
2.2.1 PPTR – PIANO PAESAGGISTICO TERRITORIALE REGIONALE	43
2.2.1.1 COMPONENTI GEOMORFOLOGICHE	49
2.2.1.2 COMPONENTI IDROLOGICHE	51
2.2.1.3 COMPONENTI BOTANICO-VEGETAZIONALI	54
2.2.1.4 COMPONENTI DELLE AREE PROTETTE E DEI SITI NATURALISTICI.....	58
2.2.1.5 COMPONENTI CULTURALI E INSEDIATIVE	61
2.2.1.6 COMPONENTI DEI VALORI PERCETTIVI	65
2.2.2 PIANO PAESAGGISTICO REGIONALE (PPR) – REGIONE BASILICATA.....	66
2.2.3 AREE NON IDONEE PER FER	71
2.2.4 PIANO FAUNISTICO VENATORIO REGIONALE 2018-2023	75
2.3 PIANIFICAZIONE PROVINCIALE	76
2.3.1 PIANO TERRITORIALE DI COORDINAMENTO PROVINCIALE	76
2.3.1.1 TUTELA DELL'INTEGRITÀ FISICA DEL TERRITORIO	78
2.3.1.2 VULNERABILITÀ DEGLI ACQUIFERI	82
2.3.1.3 TUTELA DELL'IDENTITÀ CULTURALE DEL TERRITORIO DI MATRICE NATURALE	85
2.3.1.4 TUTELA DELL'IDENTITÀ CULTURALE DEL TERRITORIO DI MATRICE ANTROPICA	90

2.3.1.5	ASSETTO TERRITORIALE.....	93
2.3.1.6	SISTEMA DELLE QUALITA' E SISTEMA INSEDIATIVO E MOBILITA'	94
2.4	PIANIFICAZIONE COMUNALE	97
2.4.1	PIANO URBANISTICO GENERALE DEL COMUNE DI ASCOLI SATRIANO	97
2.4.2	REGOLAMENTO URBANISTICO DEL COMUNE DI MELFI.....	106
2.5	PIANIFICAZIONE SETTORIALE	107
2.5.1	PIANO DI TUTELA DELLE ACQUE.....	108
2.5.2	PIANO DI BACINO PER L'ASSETTO IDROGEOLOGICO (PAI).....	122
2.5.3	MAPPA DI VINCOLO E LIMITAZIONE OSTACOLI	131
3.	CONCLUSIONI.....	139

1. PREMESSA

1.1 DESCRIZIONE INIZIATIVA

Il richiedente propone la **realizzazione e gestione di un impianto Agro-Fotovoltaico, denominato "ASC04", che si pone l'obiettivo di combinare sulla medesima superficie agricola la produzione di energia elettrica da fonti rinnovabili con l'attività agronomica consistente nella realizzazione di un oliveto super intensivo.**

Il progetto prevede:

- la realizzazione dell'impianto fotovoltaico;
- la realizzazione della sottostazione elettrica di trasformazione e consegna dell'energia prodotta;
- la realizzazione delle opere di rete.

L'impianto di produzione da fonte fotovoltaica, installato su tracker monoassiali E-O, avrà una potenza di picco di **69,456 MWp** e sarà ubicato nell'agro del **Comune di Ascoli Satriano (FG)** in località San Carlo/Perillo/Spavento su una superficie recintata complessiva di circa 88,44 ha.

Tale superficie è stata acquisita con contratti preliminari di diritto di superficie e compravendita dalla **società proponente LT 02 Srl** avente sede legale in Bolzano (BZ) alla Via Leonardo Da Vinci n. 12.

L'abbinamento dell'attività agricola e della produzione di energia elettrica da fonte rinnovabile nel medesimo luogo presenta un duplice beneficio in quanto, da un lato consentirà la produzione di energia rinnovabile in linea con:

- a) **la Strategia Energetica Nazionale (SEN)**, che ambisce a raggiungere il 28% di rinnovabili sui consumi complessivi al 2030 rispetto al 17,5% del 2015 e rinnovabili elettriche al 55% al 2030 rispetto al 33,5% del 2015,

b) il Piano Nazionale di Ripresa e Resilienza (PNRR) che alla “Missione 2 – Rivoluzione Verde e Transizione Ecologica” e più in dettaglio alla **componente M2C2 “Energia Rinnovabile, Idrogeno, Rete e Mobilità”** riporta: *“...Per raggiungere la progressiva decarbonizzazione di tutti i settori, nella Componente 2 sono stati previsti interventi – investimenti e riforme – per incrementare decisamente la penetrazione di rinnovabili, tramite soluzioni decentralizzate e utility scale (includere quelle innovative ed offshore) e rafforzamento delle reti (più smart e resilienti)”* , *“.....Il settore agricolo è responsabile del 10 per cento delle emissioni di gas serra in Europa. Con questa iniziativa le tematiche di produzione agricola sostenibile e produzione energetica da fonti rinnovabili vengono affrontate in maniera coordinata con l’obiettivo di diffondere impianti agro-voltaici di medie e grandi dimensioni. La misura di investimento nello specifico prevede: i) l’implementazione di sistemi ibridi agricoltura produzione di energia che non compromettano l’utilizzo dei terreni dedicati all’agricoltura, ma contribuiscano alla sostenibilità ambientale ed economica delle aziende coinvolte, anche potenzialmente valorizzando i bacini idrici tramite soluzioni galleggianti; ii) il monitoraggio delle realizzazioni e della loro efficacia, con la raccolta dei dati sia sugli impianti fotovoltaici sia su produzione...”*

dall’altro

- c) ostacolerà il consumo e la sottrazione di suolo agricolo in quanto verranno concesse a titolo gratuito, ad un’azienda agricola specializzata, tutte le superficie non occupate da impianti e relativi servizi per l’esercizio dell’attività agricola individuata.**
- d) migliorerà nettamente la produttività agricola dei terreni coinvolti sia in termini di reddito netto derivante dall’attività agricola sia in termini di manodopera necessaria.**

In termini pratici la superficie destinata all'agricoltura sarà pari a 47,07 ha su una superficie riflettente di 32,53 ha pertanto, al netto di superfici destinate alla viabilità interna, la superficie destinata all'agricoltura sarà nettamente superiore a quella destinata a produzione di energia da fonte rinnovabile.

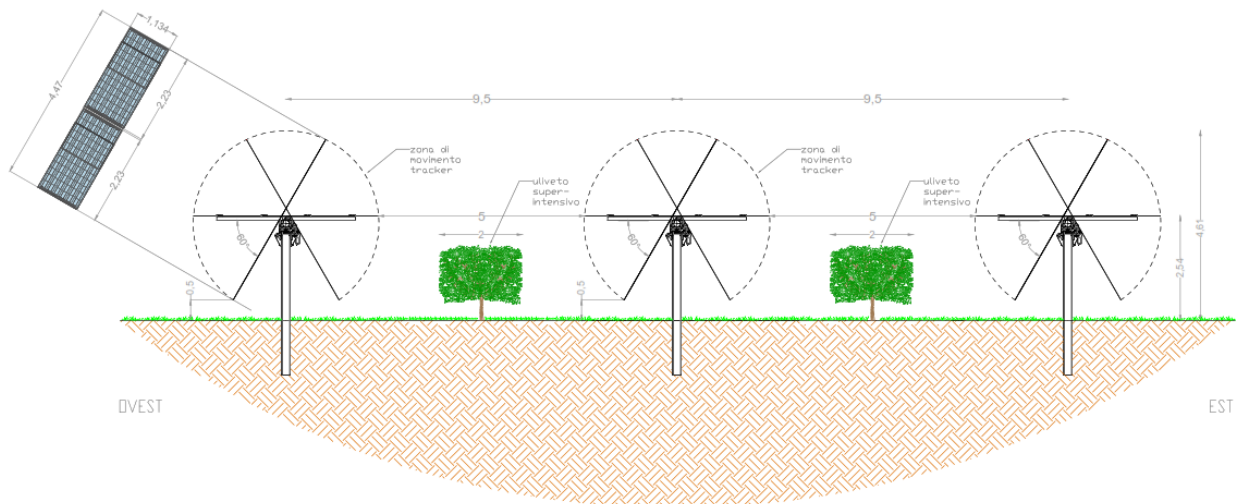


Fig. 1 Sistema Agro-fotovoltaico

Tale abbinamento comporterà la produzione di energia elettrica rinnovabile e al contempo sfrutterebbe il suolo agricolo non occupato dagli impianti e relativi servizi.

Contestualmente allo studio del progetto, è stata individuata un'azienda agricola che avrà cura di utilizzare le predette superfici a titolo gratuito avendone cura nei coltivi e nello sgombrò delle infestanti sotto la superficie riflettente.

L'impianto fotovoltaico è globalmente suddiviso in n°5 campi, ciascuno delimitato da una propria recinzione, denominati blocco "A" – "B" – "C" – "D" – "E".

STATO DI PROGETTO LOTTI "A e B"

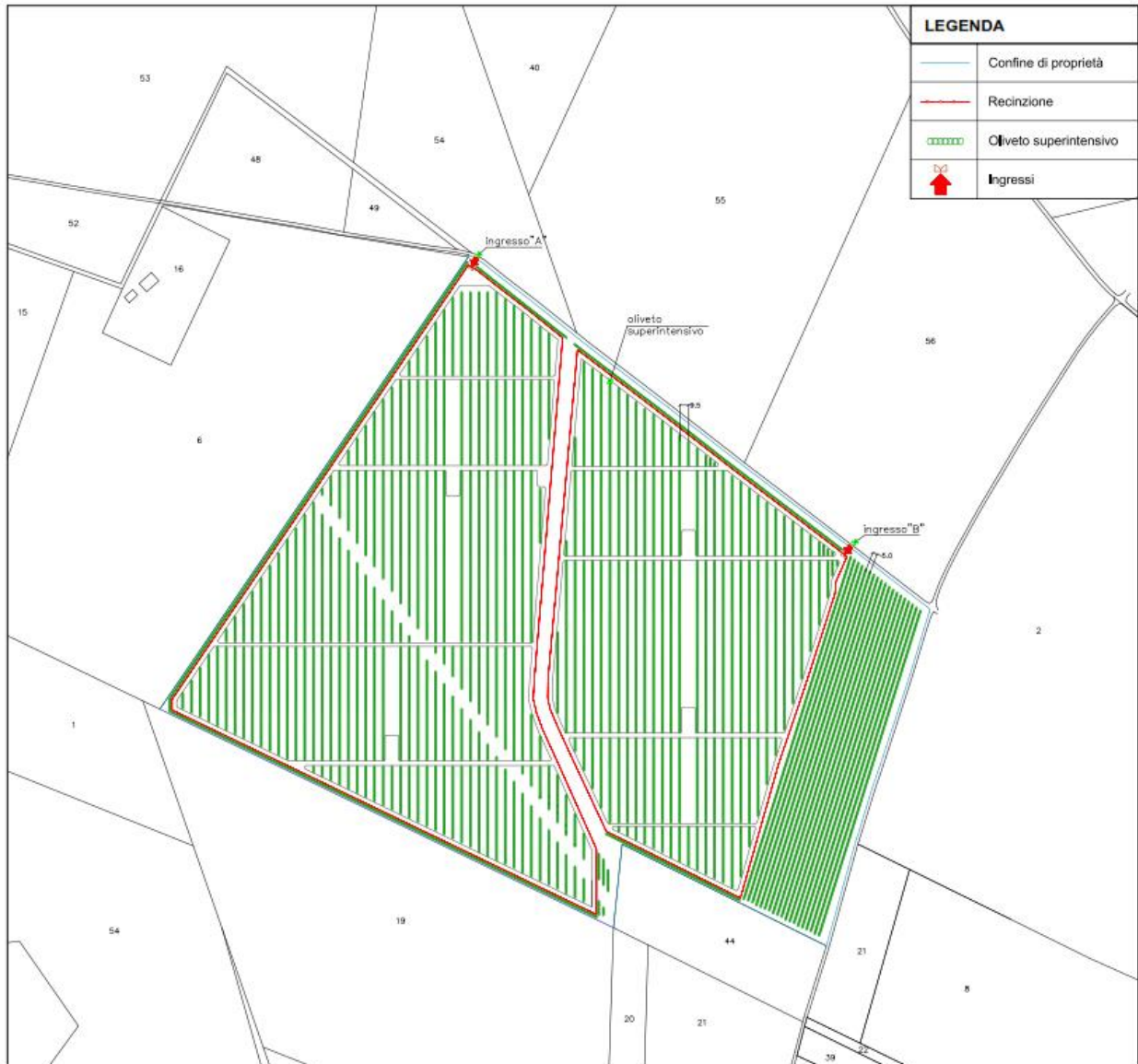


Fig. 2 Impianto agro-fotovoltaico blocco "A e B" - aree destinate all'agricoltura e misure mitigative

STATO DI PROGETTO LOTTO "C"

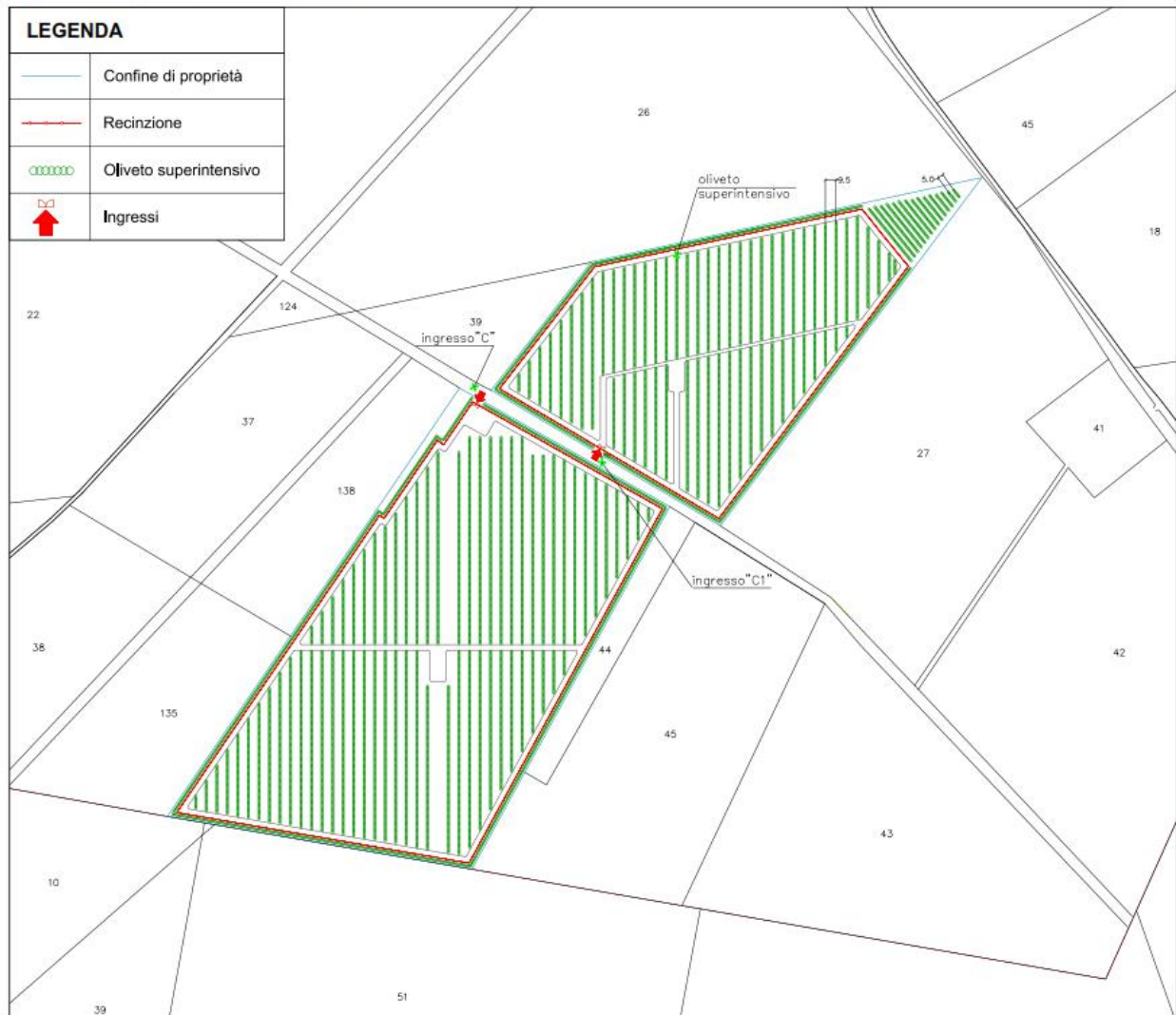


Fig. 3 Impianto agro-fotovoltaico blocco "C" - aree destinate all'agricoltura e misure mitigative

STATO DI PROGETTO LOTTO "D"

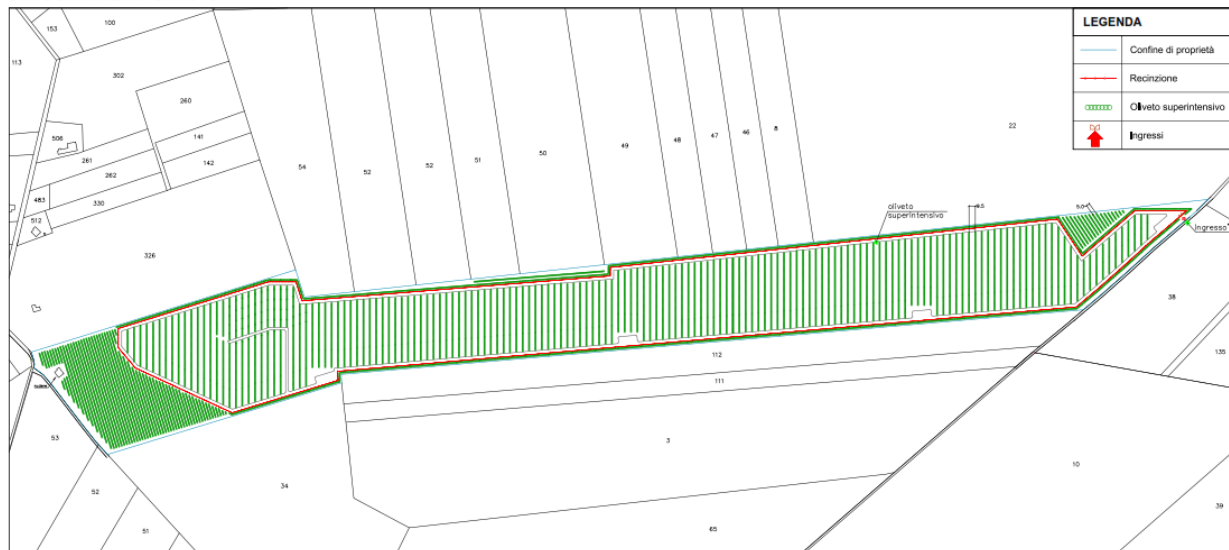


Fig. 4 Impianto agro-fotovoltaico blocco "D"- aree destinate all'agricoltura e misure mitigative

STATO DI PROGETTO LOTTO "E"



Fig. 5 Impianto agro-fotovoltaico blocco "E"- aree destinate all'agricoltura e misure mitigative

Al fine di mitigare l'impatto paesaggistico dei vari blocchi in cui è suddiviso l'impianto agro-fotovoltaico, anche sulla base delle vigenti normative, è prevista la realizzazione di una fascia arborea lungo tutto il perimetro del sito dove sarà realizzato l'impianto fotovoltaico.

La fascia arborea sarà realizzata utilizzando una vera coltura (l'olivo) disposta in modo tale da poter essere gestita alla stessa maniera di un impianto arboreo intensivo tradizionale con un investimento rispettivamente di:

- n° 1.261 olivi nei blocchi "A" e "B"
- n° 1.471 olivi nel blocco "C"
- n° 2.267 olivi nel blocco "D"
- n° 1.909 olivi nel blocco "E"

così come indicato nella tabella che segue:

	TOTALE	BLOCCO "A"	BLOCCO "B"	BLOCCO "C"	BLOCCO "D"	BLOCCO "E"
SUPERFICIE NON RECINTATA DESTINATA A ULIVETO [ha]	6,34	3,83	0,00	0,00	2,51	0,00
SUPERFICIE COLTIVATA ALL'INTERNO DELL'AREA RECINTATA [ha]	40,73	5,33	7,69	6,57	8,50	12,64
SUPERFICIE TOTALE DESTINATA ALL'AGRICOLTURA [ha]	47,07	9,16	7,69	6,57	11,01	12,64
Numero di alberi all'interno della superficie recintata	54293	7105	10246	8752	11335	16854
Numero di alberi sulla superficie non recintata	9035	4774	0,00	352	3909	0
Numero di alberi disposti parallelamente alla recinzione	6908	1261		1471	2267	1909
Numero di alberi totale	70236	12509	10877	10576	17511	18763

Tab. 1 Riepilogo superfici destinate all'agricoltura e numero di nuovi oliveti




Fig. 6 Rendering dell'impianto agro-fotovoltaico

In detti blocchi è previsto un investimento complessivo di 54.293 olivi, disposti al centro dell'area libera tra due tracker, con dimensioni delle chiome pari a circa 2 metri di altezza e 2 metri di larghezza, tali da consentire l'impiego di macchine potatrici e raccogliatrici che agiscono non sul singolo albero ma sulla parete produttiva consentendo di meccanizzare sino al 90% delle operazioni colturali.

STRALCIO PLANIMETRICO MISURA DI MITIGAZIONE scala 1:50

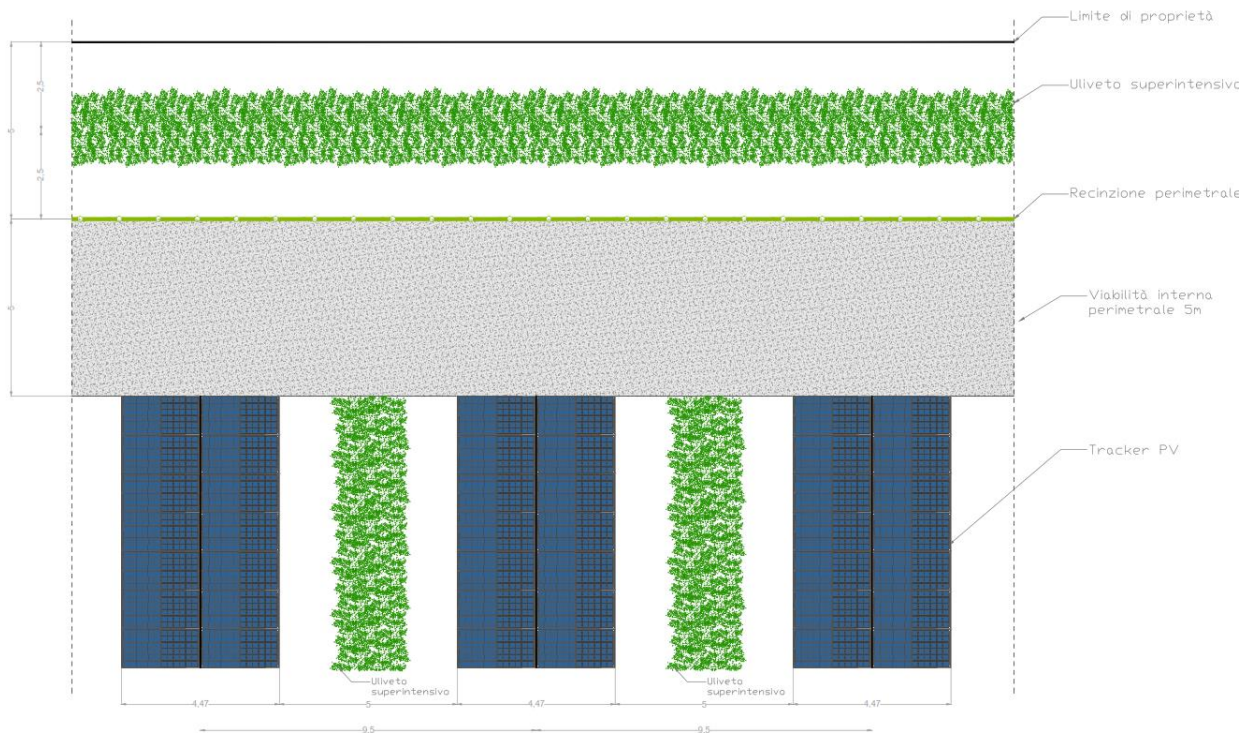


Fig. 7 Esempio di sistemazione dell'oliveto super intensivo all'interno dell'impianto fotovoltaico

Fuori dalle aree recintate ben 6,34 ha resteranno destinati alla coltivazione di oliveto super intensivo con un ulteriore investimento di 9.035 olivi.

Complessivamente il progetto agro-fotovoltaico prevede un investimento complessivo di 70.236 olivi.

La coltivazione di oliveto super intensivo presenta una serie di caratteristiche tali da renderlo particolarmente adatto per essere coltivata tra le interfile dell'impianto fotovoltaico, come di seguito elencate:

- ridotte dimensioni della pianta (circa 2 m di altezza);
- disposizione in file strette creando una parete produttiva;
- gestione del suolo relativamente semplice e meccanizzazione elevata;

L'energia prodotta dall'impianto fotovoltaico verrà generata grazie all'emergere di accordi di acquisto di energia solare o PPA (power purchase agreement), nell'ambito di progetti utility scale, tra il produttore e i grandi consumatori o tra il produttore e gli off-takers, a cui il presente progetto aderirà.

Oltre a questa dinamica, un impianto fotovoltaico è catalizzatore di ulteriori aspetti favorevoli alcuni più evidenti altri meno, ovvero:

- non comporta emissioni inquinanti;
- non comporta inquinamento acustico;
- la fonte solare è una risorsa inesauribile di energia pulita;
- è in linea con l'ambiziosa Strategia Energetica Nazionale di raggiungere il 55% di rinnovabili elettriche entro il 2050;
- è composto da tecnologie affidabili con vita utile superiore a 30 anni e con costi di gestione e manutenzione ridotti;
- consente l'abbinamento a impianti di accumulo per la stabilizzazione dei parametri di rete e la gestione dei flussi di immissione di energia secondo le esigenze di rete;
- se combinato ad attività agronomiche, come nel caso in progetto, ostacola il consumo e la sottrazione di suolo agricolo;
- genera ricadute economiche positive in termine di gettito fiscale per l'erario, occupazione diretta ed indiretta sia per le fasi di costruzione che di gestione degli impianti, forniture e approvvigionamento dei materiali;

e, nel progetto specifico, le ricadute economiche e agronomiche positive dell'intervento sono ulteriormente amplificate in quanto

- a) **il suolo verrà destinato alla produzione di energia elettrica e all'attività agricola di coltivazione di oliveto super intensivo;**
- b) **è preciso intento del proponente agevolare l'uso dei suoli ai fini agricoli e pertanto l'imprenditore agricolo sarà messo in possesso dei terreni agricoli completamente a titolo gratuito.**

L'impianto in oggetto ricade nell'ambito di intervento previsto nel:

- **Decreto Legislativo 29 dicembre 2003, n. 387** "Attuazione della direttiva 2001/77/CE relativa alla promozione dell'energia elettrica prodotta da fonti energetiche rinnovabili nel mercato interno dell'elettricità (G.U. n. 25 del 31 gennaio 2004 - s.o. n. 17)" **e più in dettaglio ricade nell'ambito di applicazione dell'art. 12 del D.Lgs. 387/2003 laddove si asserisce che le opere per la realizzazione degli impianti alimentati da fonti rinnovabili, nonché le opere connesse e le infrastrutture indispensabili alla costruzione e all'esercizio degli stessi impianti, autorizzate ai sensi del comma 3, sono di pubblica utilità ed indifferibili ed urgenti nonché urbanisticamente compatibili con la destinazione agricola dei suoli come specificato nel medesimo art. 12 del D. LGS. 387/2003 al comma 7.**
- **L. 29 luglio 2021 n°108 Conversione in Legge del, Decreto Legge 31 maggio 2021 n° 77** "Governance del Piano Nazionale di rilancio e resilienza e prime misure di rafforzamento delle strutture amministrative e di accelerazione e snellimento delle procedure" e più in dettaglio all'art.18 che recita "Al decreto legislativo 3 aprile 2006, n. 152, sono apportate le seguenti modificazioni:
 - a) *all'articolo 7-bis*

*1) il comma 2-bis e' sostituito dal seguente: "2-bis. **Le opere, gli impianti e le infrastrutture necessari alla realizzazione dei progetti strategici per la transizione energetica del Paese inclusi nel Piano nazionale di ripresa e resilienza (PNRR) e al raggiungimento degli obiettivi fissati dal Piano nazionale integrato per l'energia e il clima (PNIEC), predisposto in attuazione del Regolamento (UE) 2018/1999, come individuati nell'Allegato I-bis, e le opere ad essi connesse costituiscono interventi di pubblica utilità, indifferibili e urgenti.**"*;

Sotto il profilo della tutela ambientale, il progetto ricade tra gli **"impianti fotovoltaici per la produzione di energia elettrica con potenza complessiva superiore a 10 MW."** dell'Allegato II alla Parte Seconda del del D.Lgs. 152/2006 così come sostituito dall'art.31 comma 6 del Decreto Legge n°77/2021.

L'impianto in oggetto contribuisce al raggiungimento dei traguardi previsti nella Strategia Elettrica Nazionale che costituisce un importante tassello del futuro Piano Clima-Energia e definisce le misure per raggiungere i traguardi di crescita sostenibile e ambiente stabiliti nella COP21 contribuendo in particolare all'obiettivo della decarbonizzazione dell'economia e della lotta ai cambiamenti climatici, in quanto contribuisce non soltanto alla tutela dell'ambiente ma anche alla sicurezza – riducendo la dipendenza del sistema energetico – e all'economicità, favorendo la riduzione dei costi e della spesa.

Il cambiamento climatico è divenuto parte centrale del contesto energetico mondiale.

L'Accordo di Parigi del dicembre 2015 definisce un piano d'azione per limitare il riscaldamento terrestre al di sotto dei 2 °C, segnando un passo fondamentale verso la decarbonizzazione.

L'Agenda 2030 delle Nazioni Unite per lo sviluppo sostenibile prefigura un nuovo sistema di governance mondiale per influenzare le politiche di sviluppo attraverso la lotta ai cambiamenti climatici e l'accesso all'energia pulita.

Nel 2011 la Comunicazione della Commissione europea sulla Roadmap di decarbonizzazione ha stabilito di ridurre le emissioni di gas serra di almeno 80% entro il 2050 rispetto ai livelli del 1990, per garantire competitività e crescita economica nella transizione energetica e rispettare gli impegni di Kyoto.

Nel 2016 è stato presentato dalla Commissione il Clean Energy Package che contiene le proposte legislative per lo sviluppo delle fonti rinnovabili e del mercato elettrico, la crescita dell'efficienza energetica, la definizione della governance dell'Unione, dell'Energia, con obiettivi al 2030: quota rinnovabili pari al 27% dei consumi energetici a livello UE riduzione del 30% dei consumi energetici (primari e finali) a livello UE.

1.2 INQUADRAMENTO IMPIANTO FOTOVOLTAICO E OPERE DI CONNESSIONE

L'impianto agro-fotovoltaico ASC04 sarà ubicato nell'agro del **Comune di Ascoli Satriano (FG)** in località San Carlo/Perillo/Spavento su una superficie recintata complessiva di circa 88,44 ha avente destinazione agricola "E" secondo il vigente piano urbanistico.

Le coordinate dei cinque blocchi sono rispettivamente:

Blocco "A"

Lat. 41.131235

Lon. 15.772683

Elevazione 249 metri

Blocco "B"

Lat. 41.131020

Lon. 15.768948

Elevazione 253 metri

Blocco "C"

Lat. 41.143868

Lon. 15.763750

Elevazione 248 metri

Blocco "D"

Lat. 41.141703

Lon. 15.748127

Elevazione 268 metri

Blocco "E"

Lat. 41.121462

Lon. 15.714513

Elevazione 292 metri



Fig. 8 Inquadramento su ortofoto impianto agro-fotovoltaico e opere di connessione

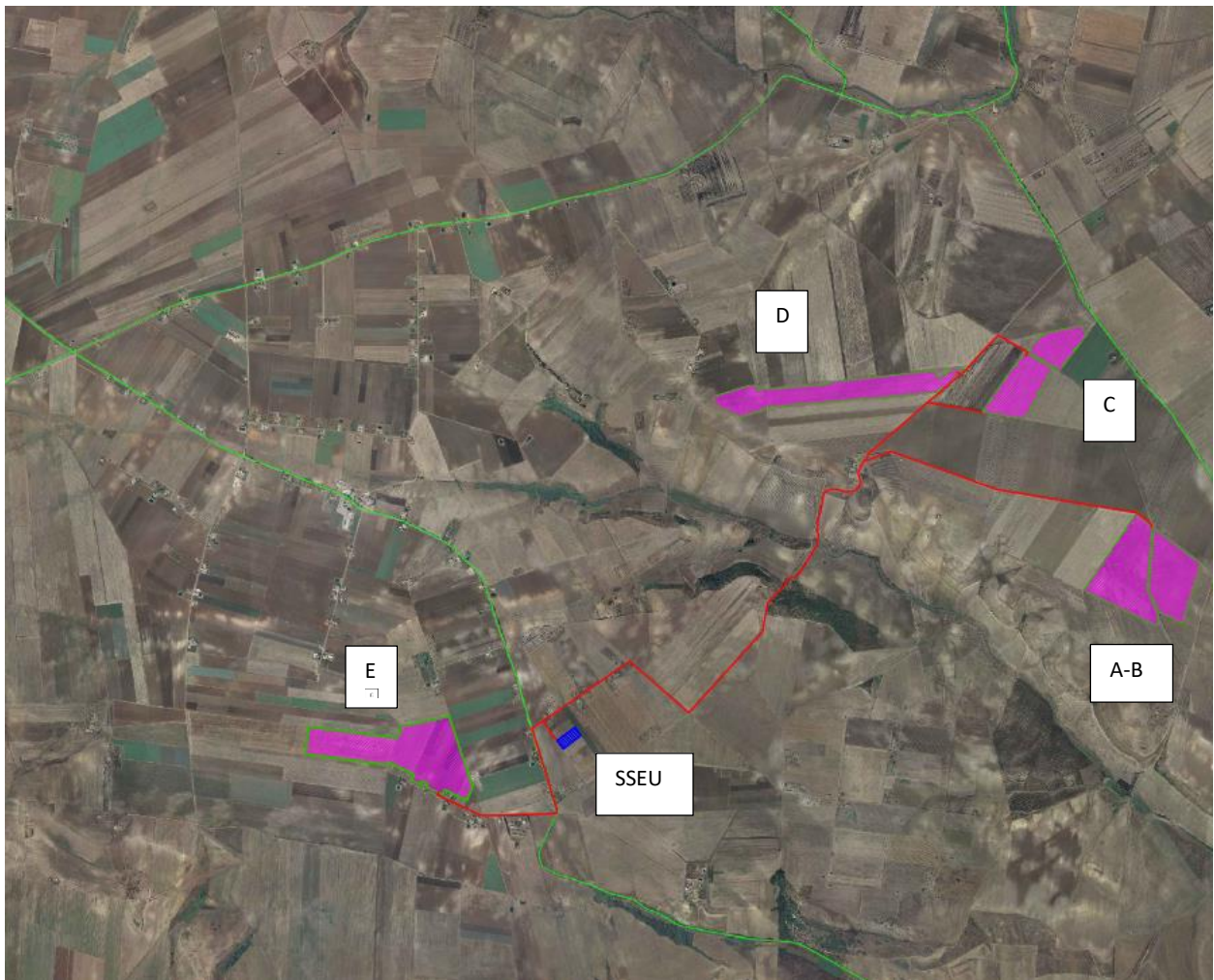


Fig. 9 Inquadramento su ortofoto impianto agro-fotovoltaico

Di seguito si riportano i dati principali inerenti le aree agricole interessate dal progetto, nonché la mappa catastale con identificazione delle aree in oggetto:

CONTRATTO	FOGLIO	PARTIC.	QUALITA'	Superficie [ha]	Sup. tot. [ha]	Sup. lotto [ha]
01 - D.D.S.	101	12	Seminativo	2,0090	7,8817	34,3211
		13		2,6420		
		14		2,4776		
		41		0,7531		
02 - D.D.S.	101	42	Seminativo	2,0900	4,1800	
		43		2,0900		
03 - D.D.S.	101	11	Seminativo	7,3218	7,3218	
04 - D.D.S.	101	2	Seminativo	14,9376	14,9376	
05 - VENDITA						
06 - VENDITA	95	127	Seminativo	1,1427	7,9753	
		129		2,5608		
		137		1,9750		
		140		2,2968		
07 - VENDITA	95	119	Seminativo	4,3202	8,5925	
		136		0,8718		
		139		1,2650		
		40		2,1355		
08 - VENDITA	100	54	Seminativo	8,5103	15,9173	
		55		7,4070		
09 - VENDITA	100	101	Seminativo	5,7355	11,0561	
		118		1,3310		
		325		0,7294		
	95	392	1,9282			
		340	0,0810			
		341	0,8888			
99	54	Seminativo irriguo	0,3630			
	10 - D.D.S.	104	67	Seminativo	6,1688	6,0000
11 - VENDITA	104	71	Seminativo	5,6600	5,8243	
		132		0,2630		
		133		0,3130		
12 - VENDITA	104	117	Seminativo	0,1090	6,8902	
		118		0,2465		
		68		6,5347		
13 - D.D.S.	104	102	Seminativo	4,9670	10,0000	
		468		12,3430		
		466		2,2005		
		315		2,9838		
						106,5776

Tab. 2 Informazioni aree oggetto di intervento

Estratto di mappa catastale del foglio 101 del Comune di Ascoli Satriano



Fig. 10 Blocco "A" e "B" su planimetria catastale

Estratto di mappa catastale del foglio 95 del Comune di Ascoli Satriano

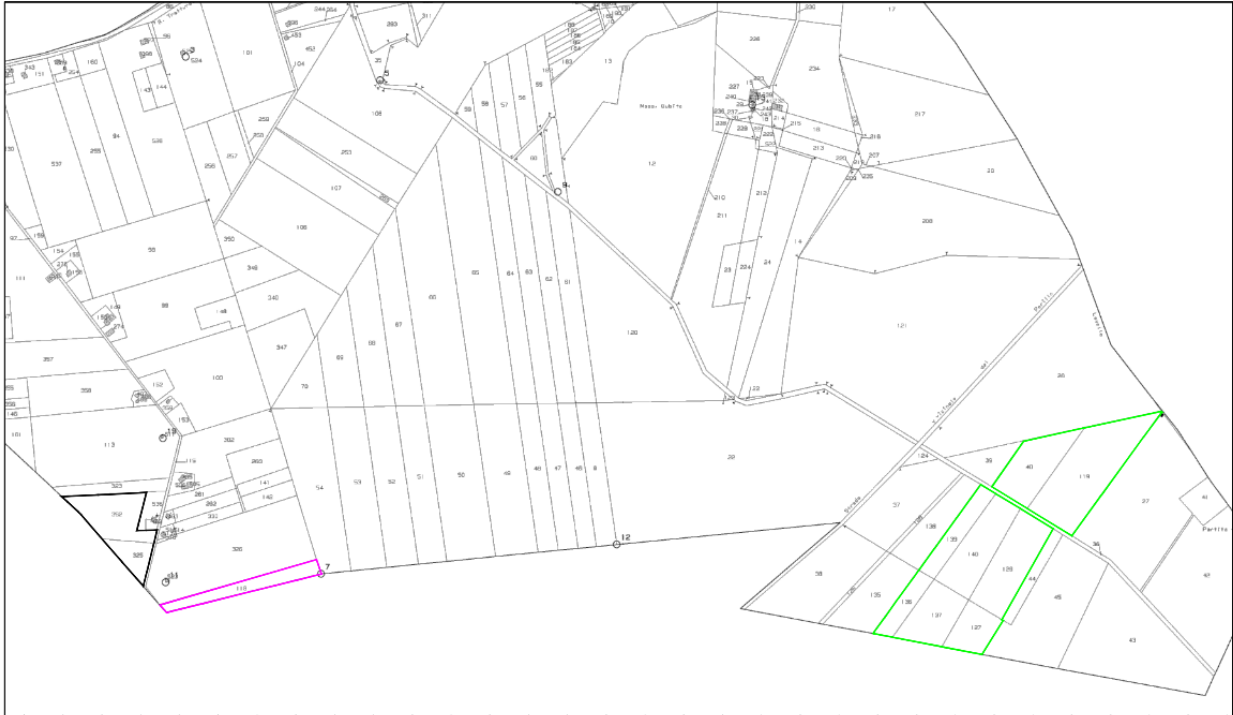


Fig. 11 Blocco "C" su planimetria catastale

Estratto di mappa catastale del foglio 100 del Comune di Ascoli Satriano

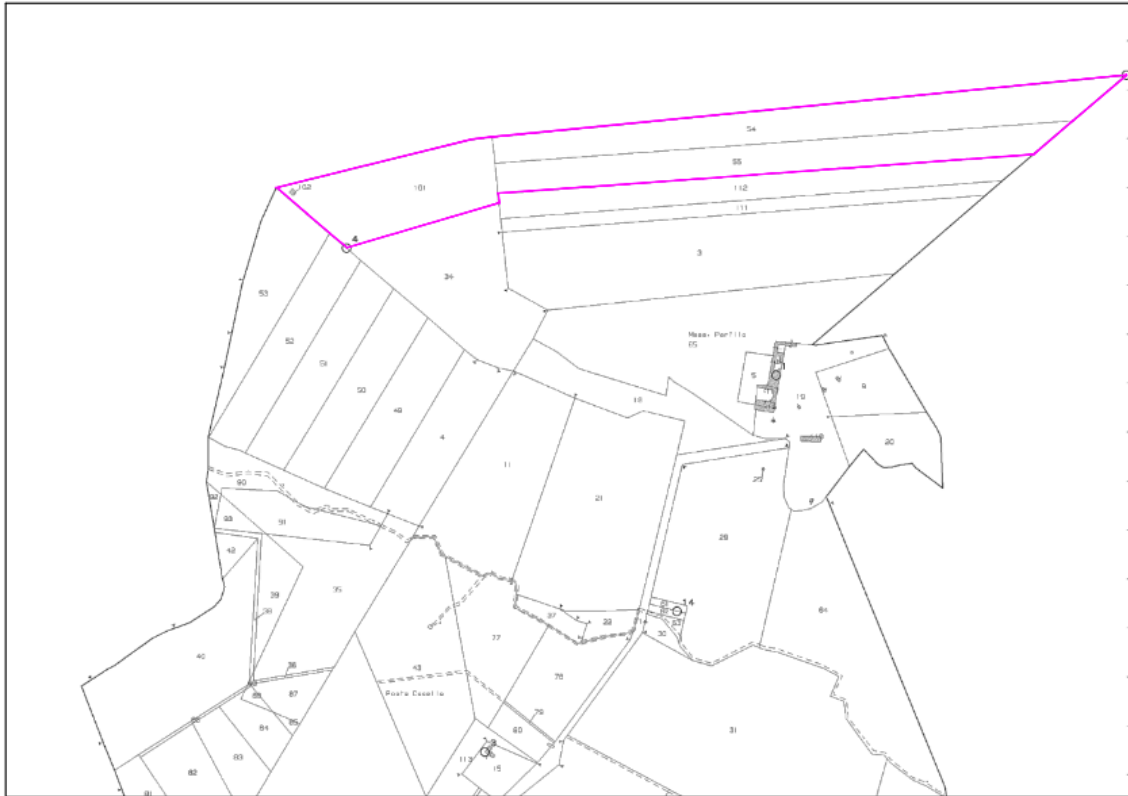


Fig. 12 Blocco "D" su planimetria catastale

Estratto di mappa catastale del foglio 104 del Comune di Ascoli Satriano

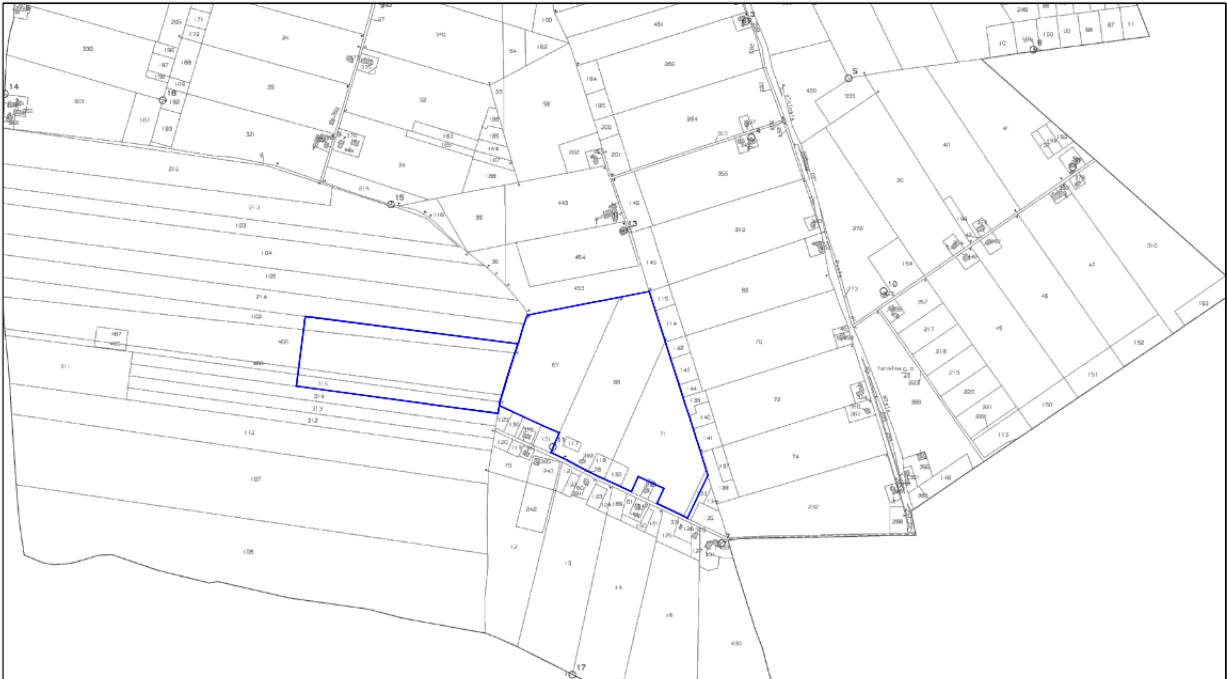


Fig. 13 Blocco "E" su planimetria catastale

La SST utente 30/150kV per la connessione in antenna a 150 kV sul futuro ampliamento della SE RTN a 380/150 kV denominata "Melfi" sarà condivisa con altri produttori tre produttori così come riesto da Terna al fine di razionalizzare le infrastrutture di rete.

L'area ove sarà ubicata la Sottostazione Elettrica SST Utente "Ascoli Satriano_San Carlo" si trova nel territorio del Comune di Ascoli Satriano e risulta identificata dai seguenti riferimenti cartografici:

- carta Tecnica Regionale in scala 1:5.000 N. 435052
- foglio catastale n°218 particella n° 104 del Comune di Ascoli Satriano.

Essa è individuata dalle coordinate geografiche Lat. 41.12188° Nord e Long. 15.72650° Est. ed è posta a quota 283 m s.l.m.

La Sottostazione interessa un'area di forma rettangolare di larghezza pari a circa 66 m e di lunghezza pari a circa 143 m, interamente recintata e accessibile principalmente tramite due cancelli carrabili rispettivamente larghi 7,00 m e 5,00 m entrambi di tipo scorrevole oltreché cancelli pedonali.

L'accesso alla SST è previsto dalla S.P. 89 e strada vicinale .



Fig. 14 Ortofoto ubicazione Sottostazione Utente

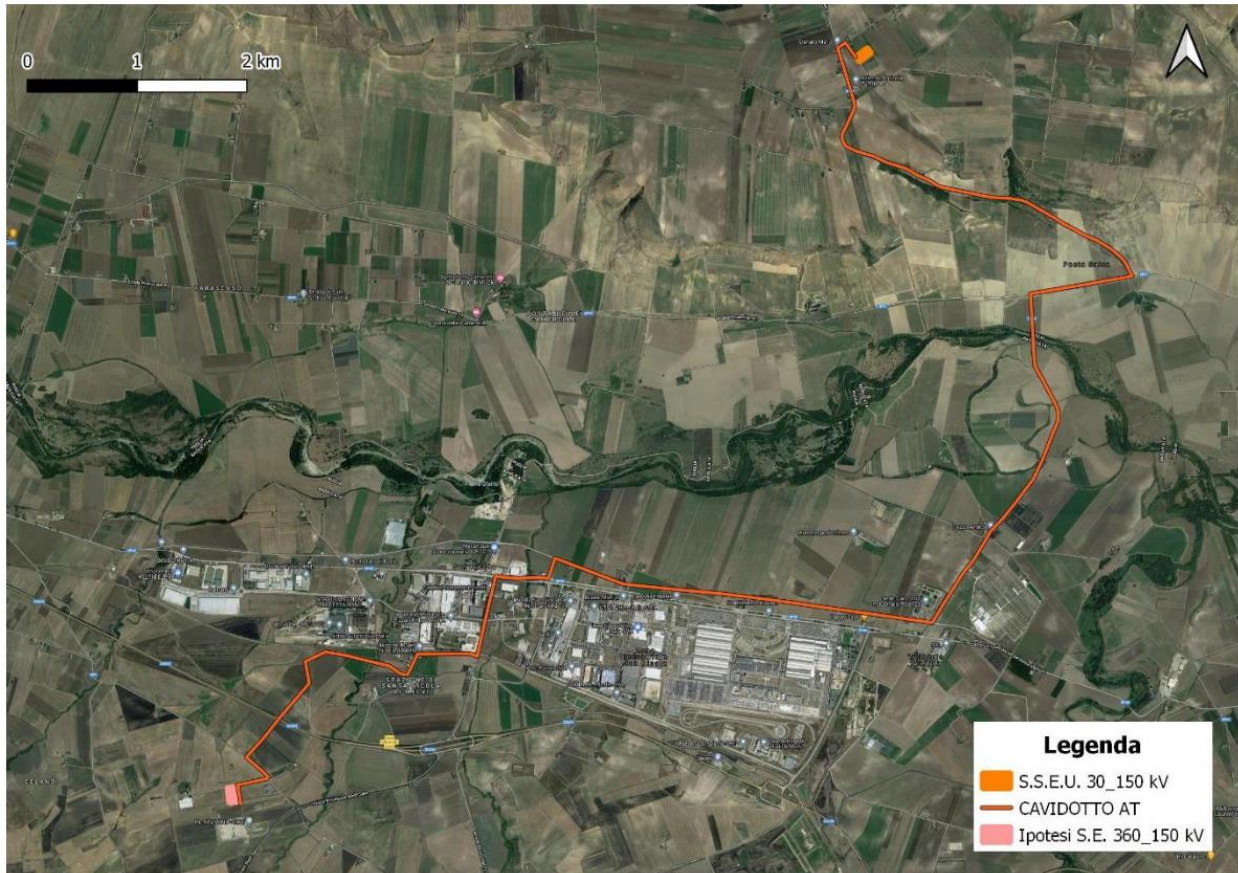


Fig. 15 Inquadramento territoriale opere di connessione su ortofoto

1.3 CRITERI PROGETTUALI

Il percorso del cavidotto AT è stato scelto in modo da limitare la lunghezza complessiva del percorso e l'impatto in quanto verrà prevalentemente realizzato lungo la viabilità esistente, a bordo o lungo la strada, utilizzando mezzi per la posa con limitate quantità di terreno da smaltire in quanto prevalentemente riutilizzabile per il rinterro.

Tale percorso, come meglio rappresentato nelle allegate tavole grafiche, riguarda il collegamento in alta tensione la SSE comune a più produttori da ubicarsi in agro di Ascoli Satriano e l'ampliamento della stazione elettrica RTN di Terna in Melfi.

Siffatta soluzione consistente nel raggruppare in condominio più produttori consentirà di:

- a) Ottimizzare e razionalizzare l'utilizzo delle strutture di rete condividendo lo stallo in stazione con altri impianti di produzione;
- b) Ottimizzare e razionalizzare l'impatto degli scavi ed il relativo numero di elettrodotti da posare per il collegamento alla RTN in quanto, realizzando una sottostazione utente nei pressi delle aree oggetto di realizzazione degli impianti siti in agro di Ascoli Satriano, tutto il percorso del cavidotto da realizzare fino alla stazione RTN, pari a circa 16,83 km, verrà realizzato con una sola terna di cavi AT invece che 12/13 terne di cavi in MT.
- c) Ridurre la caduta di tensione nei cavi e le relative perdite di energia.

L'elettrodotto percorrerà quasi completamente la viabilità pubblica, comunale e provinciale e qualche piccolo tratto di proprietà privata.

Esso interferirà con proprietà di alcuni enti, amministrazioni e condotte e in particolare, lungo il percorso con:

- la Strada Provinciale 89 in territorio di Ascoli Satriano (FG);
- la Strada Provinciale 91 in territorio di Ascoli Satriano (FG);
- la Strada Provinciale 94 in territorio di Ascoli Satriano (FG);
- la Strada Provinciale 48 in territorio di Melfi (FG);
- la Strada Provinciale 111 in territorio di Melfi (FG);
- la Strada Statale 655 in territorio di Melfi (FG);
- la Strada Provinciale 9 in territorio di Melfi (FG);
- condotta acquedotto;
- condotta ENI;
- rete ferroviaria Gioia del Colle-Lacedonia;

- canali irrigui;

- Fiume Ofanto;

La restante parte dell'elettrodotto attraversa strade interpoderali e solo per brevi tratto pari a circa 900 metri, ancorché lungo il confine di proprietà in modo da interferire solo marginalmente con le pratiche agricole, interesserà terreno agricolo privati.

I criteri considerati ai fini della scelta delle aree su cui ubicare l'impianto agro-fotovoltaico sono di seguito riepilogati:

- 1) aree pressoché pianeggianti al fine di facilitare l'installazione delle strutture di sostegno dei moduli fotovoltaici;
- 2) aree sufficientemente vicine tra loro in modo da agevolare l'imprenditore agricolo che si occuperà dell'oliveto super intensivo.
- 3) aree non facilmente visibili da strade panoramiche e da viabilità principali e/o a maggior afflusso veicolare;
- 4) terreni agricoli di non eccessivo pregio;
- 5) aree sono sufficientemente distanti da centri abitati;
- 6) aree relativamente vicine alla rete di Terna;
- 7) aree che non presentano particolari criticità di accesso anche con mezzi pesanti, utilizzati per il trasporto dei componenti di impianto (in particolare trasformatori e cabine elettriche prefabbricate).

In merito alla tecnologia utilizzata si è fatto ricorso ai tracker mono-assiali in quanto da un lato permettono di sfruttare al meglio il suolo agricolo, con notevole potenza installata in rapporto alla superficie, dall'altro di sfruttare al meglio il "sole", poiché a parità di irraggiamento permette di avere una produzione di circa il 20% superiore rispetto agli stessi moduli fotovoltaici montati su strutture fisse;

Tutte le componenti dell'impianto sono progettate per un periodo di vita utile di almeno 30 anni, durante i quali alcune parti o componenti potranno essere sostituite.

Un impianto fotovoltaico è autorizzato all'esercizio, dalla Regione Puglia, per 20 anni pertanto al termine di tale periodo, è facoltà proponente richiede un'ulteriore proroga per l'esercizio.

Qualora la società proponente, al termine dei 20 anni, non intenda chiedere una proroga all'esercizio, provvederà allo smantellamento dell'impianto e al ripristino delle condizioni preesistenti in tutta l'area impianto e delle opere di connessione.

2. QUADRO PROGRAMMATICO DI RIFERIMENTO

Al fine di verificare l'assenza di eventuali vincoli ostativi alla realizzazione l'impianto agro-fotovoltaico presenti all'interno delle aree oggetto di realizzazione dell'opera, dell'elettrodotto di collegamento alla sottostazione utente e della sottostazione elettrica di utente, si è analizzato il corretto inserimento dell'iniziativa nel contesto programmatico di riferimento inerente piani e programmi ambientali ed urbanistici di tipo comunale, regionale e nazionale.

2.1 PIANIFICAZIONE NAZIONALE

Il Ministero dell'ambiente e della tutela del territorio e del mare ha sviluppato il Progetto Natura che contiene le banche dati geografiche, realizzate dalla Direzione Protezione Natura, delle principali aree naturali protette consultabili sulle basi cartografiche (IGM, ortofoto, ecc.) disponibili sul Geoportale Nazionale ovvero:

AREE PROTETTE ISCRITTE ALL'ELENCO UFFICIALE AREE PROTETTE (EUAP)

RETE NATURA 2000: AREE ZPS E SITI SIC

IMPORTANT BIRD AREAS (IBA)

ZONE UMIDE DI IMPORTANZA INTERNAZIONALE AI SENSI DELLA CONVENZIONE RAMSAR

DECRETO LEGISLATIVO 22 GENNAIO 2004 N°4

2.1.1 AREE PROTETTE ISCRITTE ALL'ELENCO UFFICIALE AREE PROTETTE (EUAP)

Istituito in base alla legge 394/91 "Legge quadro sulle aree protette", l'elenco ufficiale attualmente in vigore è quello relativo al 6° Aggiornamento approvato con D.M. 27/04/2010 e pubblicato nel Supplemento Ordinario alla Gazzetta Ufficiale n. 125 del 31/05/2010 .

In base alla legge 394/91 le aree protette vengono distinte in Parchi Nazionali, Aree Naturali Marine Protette, Riserve Naturali Marine, Riserve Naturali Statali, Parchi e Riserve Naturali Regionali.

Le aree recintate oggetto di realizzazione dell'impianto agro-fotovoltaico (poligoni verdi) risultano esterne alle aree suddette;



Fig.16 Aree Protette EUAP

Il tracciato dell'elettrodotto interrato MT tra i blocchi d'impianto e tra questi e la Sottostazione Utente interseca in parte le suddette aree, ma non produce effetti impattanti con il bene tutelato "Parco Regionale del Fiume Ofanto" trattandosi di opere interrate da ubicarsi prevalentemente su strada di tipo interpodereale (CFR foto n°17-18).

Lo stesso dicasi per il cavidotto AT di collegamento tra la SSEU e il futuro ampliamento della SE MELFI (CFR foto n°19-22) anch'esso interrato salvo che per il tratto di attraversamento del ponte sul Fiume Ofanto che prevede un attraversamento tramite "Passaggio in spalla al ponte", ovvero si procederà alla posa dell'elettrodotto in aderenza alla spalla del ponte, predisponendo idonei appoggi in acciaio che verranno ancorati agli elementi in calcestruzzo del ponte.

Inoltre nelle aree di interferenza tra il percorso del cavidotto e le aree inondabili bicentinarie, laddove siano presenti tombini di deflusso o strade non asfaltate, gli attraversamenti saranno realizzati con la tecnica della Trivellazione Orizzontale Controllata (T.O.C.); i punti di entrata ed uscita saranno individuati al di fuori delle aree perimetrate a pericolosità idraulica bicentenaria.

In questo modo, l'utilizzo della tecnica della TOC garantisce che, nella sezione di attraversamento:

- non venga alterata la conformazione fisica e geologica del canale;
- non venga ristretta la sezione libera del canale;
- non venga alterato in alcun modo il naturale deflusso delle acque;

anche in regime di piena,

-non vi siano pesanti e negativi impatti sull'ambiente sia naturale che costruito, sul paesaggio, sulle strutture superficiali e sulle infrastrutture di trasporto.



Fig. 17 Foto strada interpodereale interna all'area protetta (Cavidotto MT)



Fig. 18 Foto strada interpodereale interna all'area protetta (Cavidotto MT)



Fig. 19 Foto S.P. 89 interna all'area protetta (Cavidotto AT)



Fig. 20 Foto S.P. 89 interna all'area protetta (Cavidotto AT)



Fig. 21 Foto S.P. 91 interna all'area protetta (Cavidotto AT)



Fig. 22 Foto Ponte sul Fiume Ofanto (Cavidotto AT)

2.1.2 RETE NATURA 2000: AREE ZPS E SITI SIC/ZSC

Natura 2000 è il principale strumento della politica dell'Unione Europea per la conservazione della biodiversità.

Si tratta di una rete ecologica diffusa su tutto il territorio dell'Unione, istituita ai sensi della Direttiva 92/43/CEE "Habitat" per garantire il mantenimento a lungo termine degli habitat naturali e delle specie di flora e fauna minacciati o rari a livello comunitario.

La rete Natura 2000 è costituita dai Siti di Interesse Comunitario (SIC), identificati dagli Stati Membri secondo quanto stabilito dalla Direttiva Habitat, che vengono successivamente designati quali Zone Speciali di Conservazione (ZSC), e comprende anche le Zone di Protezione Speciale (ZPS) istituite ai sensi della Direttiva 2009/147/CE "Uccelli" concernente la conservazione degli uccelli selvatici.

Il sito oggetto di intervento di realizzazione dell'impianto agro-fotovoltaico non mostra alcuna interferenza con le aree individuate dalla Rete Natura 2000.



Fig.23 Rete Natura 2000 (SIC/ZSC – ZPS)

L'elettrodotto interrato di collegamento della SSEU all'ampliamento della SE Melfi di Terna ricade in parte all'interno del Sito Natura 2000 IT9120011 "Valle Ofanto-Lago di Capacciotti". Il tracciato interseca in parte le suddette aree, ma non produce effetti impattanti con il bene tutelato trattandosi di opere interrate da ubicarsi prevalentemente su strada provinciale asfaltata salvo per il breve tratto che per il tratto di attraversamento del ponte sul Fiume Ofanto che prevede un attraversamento tramite "Passaggio in spalla al ponte", ovvero si procederà alla posa dell'elettrodotto in aderenza alla spalla del ponte, predisponendo idonei appoggi in acciaio che verranno ancorati agli elementi in calcestruzzo del ponte (CFR foto n22).

Per tale interferenza si rimanda alla Valutazione di Incidenza Ambientale.

2.1.3 IMPORTANT BIRD AREAS (IBA)

IBA e rete Natura 2000 sono due strumenti essenziali per proteggere gli uccelli selvatici e i loro preziosi habitat. Da anni la Lipu è impegnata per la loro promozione e piena applicazione in Italia, con importantissimi risultati.

Nate da un progetto di BirdLife International portato avanti in Italia dalla Lipu, le IBA sono aree che rivestono un ruolo fondamentale per gli uccelli selvatici e dunque uno strumento essenziale per conoscerli e proteggerli.

IBA è infatti l'acronimo di Important Bird Areas, Aree importanti per gli uccelli.

Per essere riconosciuto come IBA, un sito deve possedere almeno una delle seguenti caratteristiche:

- ospitare un numero rilevante di individui di una o più specie minacciate a livello globale;
- fare parte di una tipologia di aree importante per la conservazione di particolari specie (come le zone umide o i pascoli aridi o le scogliere dove nidificano gli uccelli marini);
- essere una zona in cui si concentra un numero particolarmente alto di uccelli in migrazione.

L'importanza della IBA e dei siti della rete Natura 2000 va però oltre alla protezione degli uccelli.

Poiché gli uccelli hanno dimostrato di essere efficaci indicatori della biodiversità, la conservazione delle IBA può assicurare la conservazione di un numero ben più elevato di altre specie animali e vegetali, sebbene la rete delle IBA sia definita sulla base della fauna ornitica. Se a livello mondiale, le IBA oggi individuate sono circa 11000, sparse in 200 Paesi, in Italia, grazie al lavoro della Lipu, sono state classificate 172 IBA.

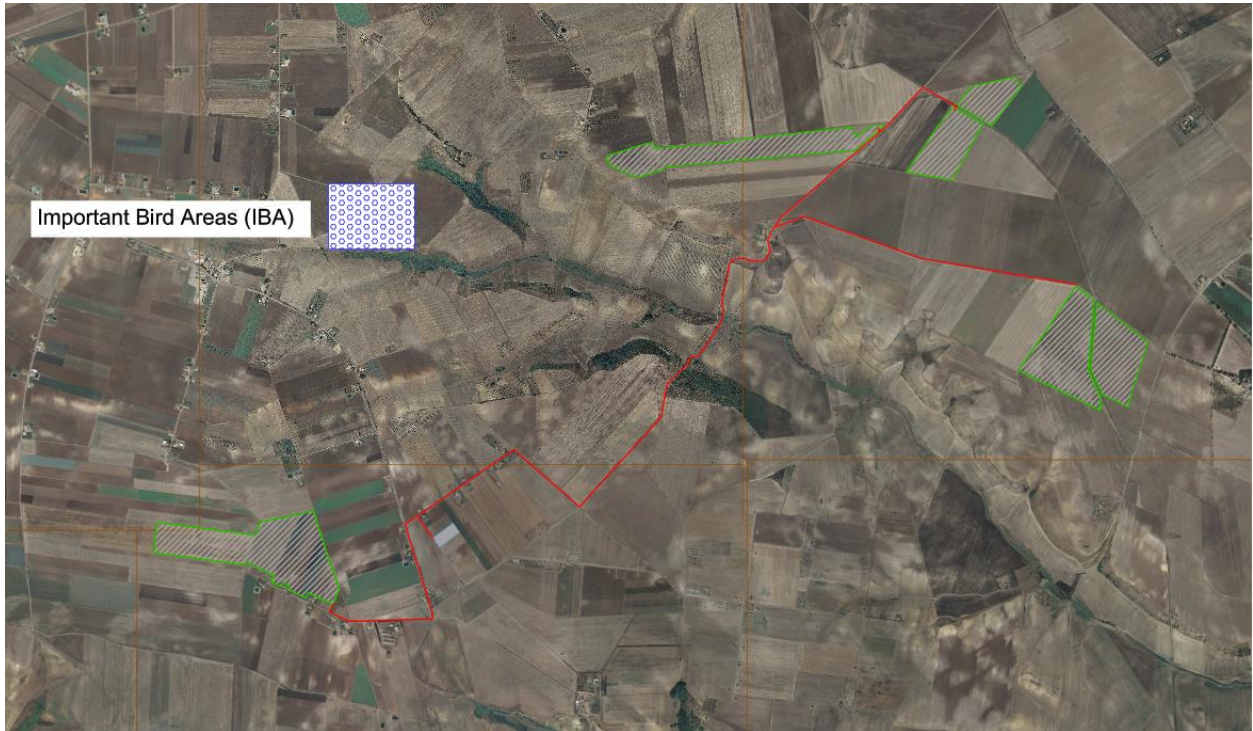


Fig. 24 Important Bird Area

Il sito oggetto di intervento non mostra alcuna interferenza con la perimetrazione delle Important Bird Area.

2.1.4 ZONE UMIDE DI IMPORTANZA INTERNAZIONALE AI SENSI DELLA CONVENZIONE RAMSAR

Le aree umide svolgono un'importante funzione ecologica per la regolazione del regime delle acque e come habitat per la flora e per la fauna.

Oggetto della Convenzione di Ramsar sono la gran varietà di zone umide, fra le quali: aree acquitrinose, paludi, torbiere oppure zone naturali o artificiali d'acqua, permanenti o transitorie, con acqua stagnante o corrente, dolce, salmastra o salata, comprese le zone di acqua marina.

Sono inoltre comprese le zone rivierasche, fluviali o marine, adiacenti alle zone umide, le isole nonché le distese di acqua marina nel caso in cui la profondità, quando c'è bassa marea, non superi i sei metri oppure nel caso che le stesse siano entro i confini delle zone umide e siano d'importanza per le popolazioni di uccelli acquatici del sito.

La Convenzione si pone come obiettivo la tutela internazionale delle zone umide mediante la loro individuazione e delimitazione, lo studio degli aspetti caratteristici, in particolare dell'avifauna, e la messa in atto di programmi che ne consentano la conservazione degli habitat, della flora e della fauna.

Ad oggi sono 168 i paesi che hanno sottoscritto la Convenzione e sono stati designati 2.209 siti Ramsar per una superficie totale di 210.897.023 ettari.



Fig. 25 Zone Umide di Importanza Internazionale ai sensi della convenzione RAMSAR

Il sito oggetto di intervento non mostra alcuna interferenza con la perimetrazione Zone Umide di Importanza Internazionale ai sensi della convenzione RAMSAR

2.1.5 DECRETO LEGISLATIVO 22 GENNAIO 2004, N. 42

Nel D. Lgs 22 gennaio 2004 n°42, noto come Codice dei beni culturali e del paesaggio, ai sensi dell'articolo 10 della legge 6 luglio 2002, n. 137, vengono analizzati i beni costituenti il patrimonio paesaggistico e culturale del territorio.

Lo studio viene eseguito attraverso la consultazione del Sistema Informativo Territoriale Ambientale e Paesaggistico "SITAP" che rappresenta la banca dati a riferimento geografico su scala nazionale per la tutela dei beni paesaggistici messa a disposizione dal Ministero per i beni e le Attività Culturali.

Il SITAP cataloga le aree sottoposte a vincolo paesaggistico dichiarate di notevole interesse pubblico dalla legge n. 1497 del 1939 e dalla n. 431 del 1985 (oggi ricomprese nel D. Lgs 42 del 22 Gennaio 2004 "Codice dei Beni Culturali e del Paesaggio").

Di seguito si riporta un estratto della cartografia del SITAP dalla quale si evince che sia l'impianto agro-fotovoltaico che la sottostazione elettrica utente non presentano interferenze con la Carta dei Beni Culturali e Paesaggistici del SITAP.

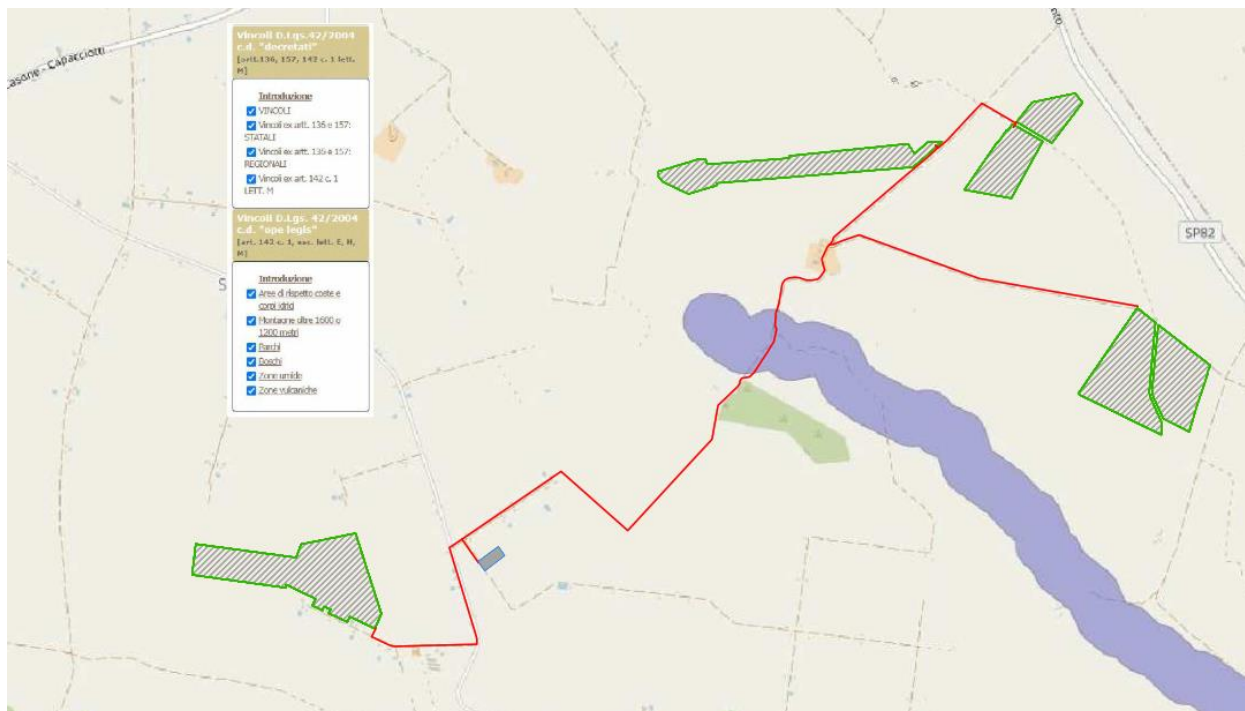


Fig. 26 Carta dei Beni Culturali e Paesaggistici del SITAP

- Aree di rispetto di 150 metri dalle sponde dei fiumi, torrenti e corsi d'acqua iscritti negli elenchi delle Acque Pubbliche, e di 300 metri dalla linea di battigia costiera del mare e dei laghi, vincolate ai sensi dell'art.142 c. 1 lett. a), b), c) del Codice

Le linee di connessione in MT e AT sono invece interessate dalla presenza della fascia di rispetto di fiumi torrenti e corsi d'acqua di 150 m.

La connessione sarà realizzata con cavo interrato mentre nelle aree di interferenza tra il percorso del cavidotto e le aree inondabili bicentinarie gli attraversamenti, laddove siano presenti tombini di deflusso o strade non asfaltate, saranno realizzati con la tecnica della Trivellazione Orizzontale Controllata (T.O.C.); i punti di entrata ed uscita saranno individuati al di fuori delle aree perimetrate a pericolosità idraulica bicentenaria.

In questo modo, l'utilizzo della tecnica della TOC garantisce che, nella sezione di attraversamento:

- non venga alterata la conformazione fisica e geologica del canale;
 - non venga ristretta la sezione libera del canale;
 - non venga alterato in alcun modo il naturale deflusso delle acque anche in regime di piena.
- non vi siano pesanti e negativi impatti sull'ambiente sia naturale che costruito, sul paesaggio, sulle strutture superficiali e sulle infrastrutture di trasporto.

Per tale interferenza si rimanda alla Relazione Paesaggistica della SSEU e del cavidotto AT.

2.2 PIANIFICAZIONE REGIONALE PUGLIA E BASILICATA

Di seguito si analizzano i regolamenti, piani e programmi di tutela ambientale ed urbanistica di carattere regionale ovvero:

- **PIANO PAESAGGISTICO TERRITORIALE REGIONALE (PPTR) – REGIONE PUGLIA** approvato con D.G.R. n. 176 del 16 febbraio 2015 e aggiornato con le D.G.R. n. 240/2016, D.G.R. n. 496/2017 e D.G.R. n. 2292/2017;
- **PIANO PAESAGGISTICO REGIONALE (PPR) – REGIONE BASILICATA**
- **AREE NON IDONEE PER FER**
- **PIANO FAUNISTICO VENATORIO REGIONALE 2018-2023**

2.2.1 PPTR – PIANO PAESAGGISTICO TERRITORIALE REGIONALE

Il Piano Paesaggistico Territoriale Regionale è stato approvato dalla Giunta Regionale con delibera n. 176 del 16 febbraio 2015 e redatto ai sensi degli artt. 135 e 143 del Codice del paesaggio con specifiche funzioni di piano territoriale ai sensi dell'art. 1 della L.R. 7 ottobre 2009, n. 20 "Norme per la pianificazione paesaggistica".

Fino all'approvazione del Piano Paesaggistico Territoriale Regionale, la Regione Puglia era dotata di un Piano Urbanistico Territoriale Tematico del Paesaggio (PUTT/p), poi superato dallo stesso PPTR.

Le finalità del PPTR sono la tutela e la valorizzazione, nonché il recupero e la qualificazione dei paesaggio della Puglia.

Il PPTR persegue la promozione e la realizzazione di uno sviluppo socioeconomico auto sostenibile e durevole e di un uso consapevole del territorio regionale, anche attraverso la conservazione ed il recupero degli aspetti e dei caratteri peculiari dell'identità sociale, culturale e ambientale, la tutela della biodiversità, la realizzazione di nuovi valori paesaggistici integrati, coerenti e rispondenti a criteri di qualità e sostenibilità.

Il PPTR riconosce le caratteristiche paesaggistiche, gli aspetti ed i caratteri peculiari derivanti dall'azione di fattori naturali, umani e dalle loro interrelazioni e ne delimita i relativi ambiti, e comprende:

- 1) La ricognizione del territorio regionale, mediante l'analisi delle sue caratteristiche paesaggistiche impresse dalla natura, dalla storia e dalle loro interrelazioni;
- 2) La ricognizione degli immobili e delle aree dichiarati di notevole interesse pubblico ai sensi dell'art. 136 del Codice;
- 4) La ricognizione delle aree tutelate per legge, di cui all'art. 142, comma 1, del Codice, la loro delimitazione e la determinazione di prescrizioni d'uso intese ad assicurare la conservazione dei caratteri distintivi di dette aree e, compatibilmente con essi, la valorizzazione;
- 5) L'individuazione degli ulteriori contesti paesaggistici, diversi da quelli indicati dall'art. 134 del Codice.
- 6) L'individuazione e la delimitazione dei diversi ambiti di paesaggio e le specifiche normative d'uso;
- 7) L'analisi delle dinamiche di trasformazione del territorio ai fini dell'individuazione dei fattori di rischio e degli elementi di vulnerabilità del paesaggio;

- 8) L'individuazione delle aree gravemente compromesse o degradate, perimetrare ai sensi dell'art. 93;
- 9) L'individuazione delle misure necessarie, per il corretto inserimento, nel contesto paesaggistico degli interventi di trasformazione del territorio, al fine di realizzare uno sviluppo sostenibile delle aree interessate;
- 10) Le linee guida prioritarie dei progetti di conservazione, recupero, riqualificazione, valorizzazione e gestione di aree regionali, indicandone gli strumenti di attuazione, comprese le misure incentivanti;
- 11) Le misure di coordinamento con gli strumenti di pianificazione territoriale e di settore, nonché con
- 12) gli altri piani, programmi e progetti nazionali e regionali di sviluppo economico.

Il territorio regionale è suddiviso in 11 "ambiti di paesaggio" e ogni ambito è suddiviso in "figure territoriali e paesaggistiche" che rappresentano le unità minime in cui il territorio regionale viene scomposto ai fini della valutazione del PPTR.

L'area di intervento che comprende l'impianto agro-fotovoltaico, il cavidotto MT, il cavidotto AT e la sottostazione elettrica si trova nell'ambito denominato "Ofanto", a cui appartiene l'unica figura territoriale denominata "La media valle dell'Ofanto".

Il sistema delle tutele si articola in Beni Paesaggistici (ex art. 134 del D.Lgs 42/2004) e Ulteriori Contesti Paesaggistici Tutelati (ex art. 143 comma 1 lettera e. del D.Lgs. 42/2004) all'interno della seguente classificazione:

Struttura idrogeomorfologica:

- Componenti geo-morfologiche
 - Versanti (art. 143, co. 1, lett. e)
 - Lame e Gravine (art. 143, co. 1, lett. e)
 - Doline (art. 143, co. 1, lett. e)
 - Inghiottitoi (art. 143, co. 1, lett. e)
 - Cordoni dunari (art. 143, co. 1, lett. e)

- Grotte (art. 143, co. 1, lett. e)
- Geositi (art. 143, co. 1, lett. e)
- Componenti idrologiche
 - Fiumi, torrenti e acque pubbliche (art 142, co.1, lett. c)
 - Territori contermini ai laghi (art 142, co.1, lett. b)
 - Zone umide Ramsar (art 142, co.1, lett. l)
 - Territori costieri (art. 142, co. 1, lett.a)
 - Reticolo idrografico di connessione della R.E.R. (art. 143, co. 1, lett. e)
 - Sorgenti (art. 143, co. 1, lett. e)
 - Vincolo idrogeologico (art. 143, co. 1, lett. e)

Struttura ecosistemica e ambientale:

- Componenti Botanico-vegetazionali
 - Boschi e macchie (art 142, co.1, lett. G)
 - Area di rispetto dei boschi (art. 143, co. 1, lett. e)
 - Prati e pascoli naturali (art. 143, co. 1, lett. e)
 - Formazioni arbustive in evoluzione naturale (art. 143, co. 1, lett. e)
 - Zone umide di Ramsar (art. 142, co. 1, lett. i)
 - Aree umide (art. 143, co. 1, lett. e)
- Componenti delle aree protette e dei siti naturalistici
 - Parchi Nazionali (art 142, co.1, lett. F)
 - Riserve Naturali Statali (art 142, co.1, lett. F)
 - Aree Marine Protette (art 142, co.1, lett. F)
 - Riserve Naturali Marine (art 142, co.1, lett. F)
 - Parchi Naturali Regionali (art 142, co.1, lett. F)
 - Riserve Naturali Orientate Regionali (art 142, co.1, lett. F)
 - Area di rispetto dei parchi e delle riserve regionali (art. 143, co. 1, lett. e)
 - ZPS (Rete Natura 2000) - (art. 143, co. 1, lett. e)
 - SIC (Rete Natura 2000) - (art. 143, co. 1, lett. e)
 - SIC Mare (Rete Natura 2000) - (art. 143, co. 1, lett. e)

Struttura antropica e storico-culturale:

- Componenti culturali ed insediative
 - Immobili ed aree di notevole interesse pubblico (ex 1497/39 e Galasso) (art 136)
 - Zone gravate da usi civici (art 142, co.1, lett. H)
 - Zone di interesse archeologico (art 142, co.1, lett. M)
 - Testimonianze della stratificazione insediativa (art. 143, co. 1, lett. e)
 - Area di rispetto delle componenti culturali ed insediative (art. 143, co. 1, lett. e)
 - Città consolidata (art. 143, co. 1, lett. e)
 - Paesaggi rurali (art. 143, co. 1, lett. e)
- Componenti dei valori percettivi
 - Strade a valenza paesistica (art. 143, co. 1, lett. e)
 - Strade panoramiche (art. 143, co. 1, lett. e)
 - Luoghi panoramici (art. 143, co. 1, lett. e)
 - Coni visuali (art. 143, co. 1, lett. e)

Di seguito viene analizzato l'intervento in oggetto all'interno degli elaborati del PPTR aggiornati secondo quanto disposto dal D.G.R. del 2 agosto 2019 n°1543 con relativa analisi di ammissibilità.

PPTR	IMPIANTO AGRO- FOTOVOLTAICO		CAVIDOTTO INTERRATO MT - AT		SOTTOSTAZION E ELETTRICA UTENTE	
	beni paesagg	ulteriori contesti	beni paesaggistici	ulteriori contesti	beni paesagg.	ulteriori contesti
Componenti geomorfologiche	-	-	-	Versanti	-	-
Componenti idrologiche	-	-	Fiumi, Torrenti e acque pubbliche – Rio Carrera (nome IGM Marana di	Vincolo idrogeologico	-	-

			Font.na Cerasa) Fiume Ofanto (R.d. 20/12/94 n.6441 in G.U. n°93 del 13/04/1915			
Componenti botanico-vegetazionali	-	-	Boschi	-Aree di rispetto dei boschi -Prati e Pascoli -Formazioni arbustive in evoluzione naturale	-	-
Componenti delle aree protette e dei siti naturalistici	-	-	Parchi e Riserve- Parco Naturale Regionale del Fiume Ofanto L.R. n 37 del 14.12.2007 e n. 07 del 16.03.2009	-Siti di rilevanza naturalistica -Aree di rispetto dei Parchi e delle riserve regionali	-	-
Componenti culturali e insediative	-	-	-	Testimonianza della stratificazione Insediativa- siti interessati da beni storico culturali - (Masseria Perillo) - (Posta Casella);	-	-

				Aree di rispetto – Siti storico Culturali - (Masseria Perillo) – (Posta Casella);		
Componenti dei valori percettivi	-	-	-	Strade a valenza paesaggistica	-	-

2.2.1.1 COMPONENTI GEOMORFOLOGICHE

Beni Paesaggistici : Non vi sono interferenze

Ulteriori Contesti Paesaggistici: E' presente una interferenza del cavidotto interrato MT – AT con le aree di “Versanti”, che Consistono in parti di territorio a forte acclività, aventi pendenza superiore al 20%.

L'art. 53 “Misure di Salvaguardia e di utilizzazione dei Versanti” delle N.T.A. “al comma 2 definisce le prescrizioni per gli interventi che interessano le sopracitate componenti idrogeologiche, per i quali non sono ammissibili piani, progetti e interventi che comportano:

- a. *Alterazioni degli equilibri idrogeologici o dell'assetto morfologico generale del versante;*
- b. *Ogni trasformazione di aree boschive ad altri usi, con esclusione degli interventi colturali eseguiti secondo criteri di silvicoltura naturalistica atti ad assicurare la conservazione e integrazione dei complessi vegetazionali naturali esistenti e delle cure previste dalle prescrizioni di polizia forestale;*
- c. *Nuove attività estrattive ed ampliamenti;*

- d. *Realizzazione e ampliamento di impianti per la produzione di energia, fatta eccezione per gli interventi indicati nella parte seconda dell'elaborato del PPTR 4.4.1 - Linee guida sulla progettazione e localizzazione di impianti di energia rinnovabile;*

Tutti i piani, progetti e interventi ammissibili perché non indicati al comma 2, compresi quelli finalizzati a incrementare la sicurezza idrogeologica, devono essere realizzati nel rispetto dell'assetto paesaggistico, non compromettendo gli elementi storico-culturali e di naturalità esistenti, garantendo elevati livelli di piantumazione e di permeabilità dei suoli, assicurando la salvaguardia delle visuali e dell'accessibilità pubblica i luoghi dai quali è possibile godere di tali visuali...

Nello specifico, Il tracciato dell'elettrodotto interrato tra i due blocchi d'impianto interseca in parte le suddette aree, ma non produce effetti impattanti trattandosi di opere interrate da ubicarsi prevalentemente su strada di tipo interpodereale (CFR foto n°17-18) o strade asfaltate (CFR foto n°19-21).

Inoltre nelle aree di interferenza tra il percorso del cavidotto e le aree inondabili bicentinarie, laddove siano presenti tombini di deflusso o strade non asfaltate, gli attraversamenti saranno realizzati con la tecnica della Trivellazione Orizzontale Controllata (T.O.C.); i punti di entrata ed uscita saranno individuati al di fuori delle aree perimetrate a pericolosità idraulica bicentenaria.

In questo modo, l'utilizzo della tecnica della TOC garantisce che, nella sezione di attraversamento:

- non venga alterata la conformazione fisica e geologica del canale;
- non venga ristretta la sezione libera del canale;
- non venga alterato in alcun modo il naturale deflusso delle acque, anche in regime di piena;
- non vi siano pesanti e negativi impatti sull'ambiente sia naturale che costruito, sul paesaggio, sulle strutture superficiali e sulle infrastrutture di trasporto;

Alla luce di quanto sopra esposto, si può ritenere che l'intervento è ammissibile.

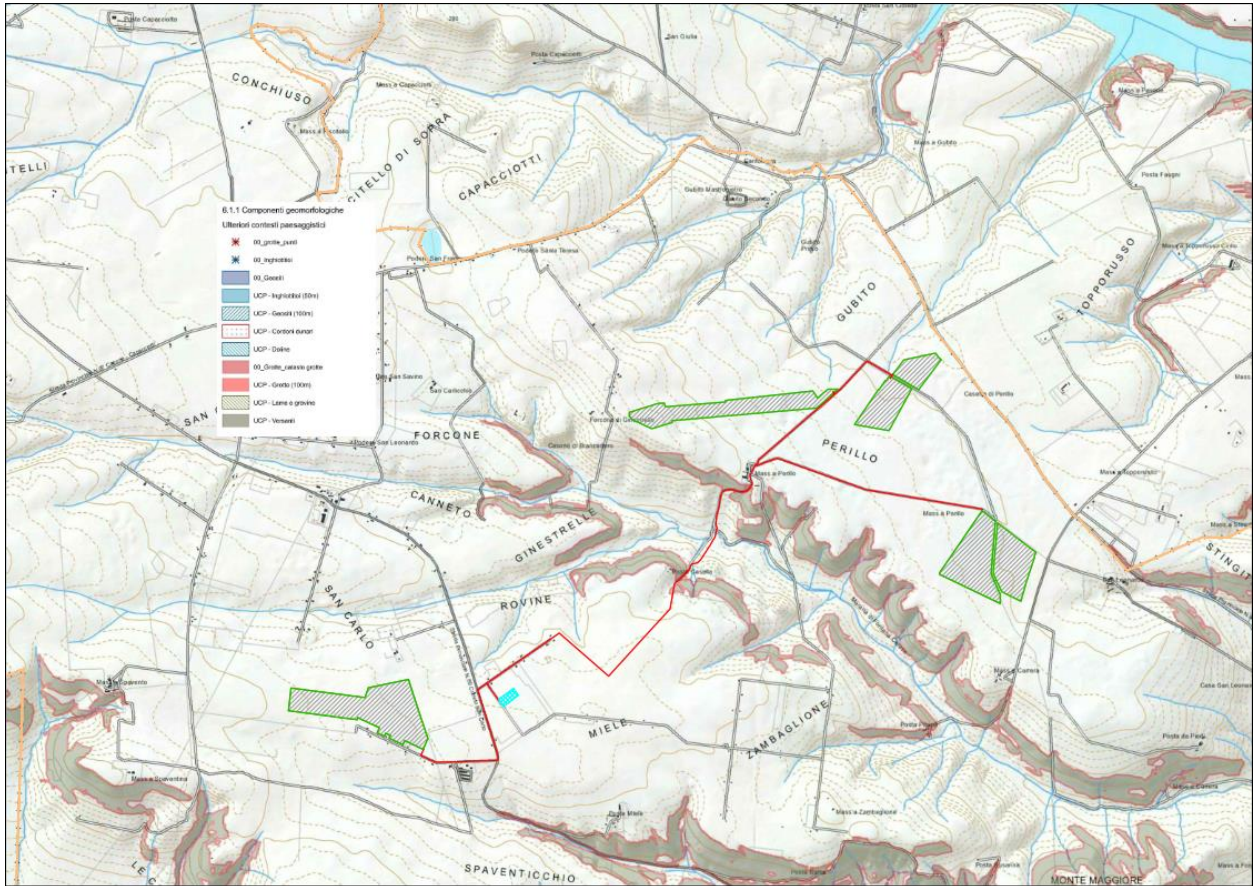


Fig. 27 PPTR Componenti Geomorfologiche

2.2.1.2 COMPONENTI IDROLOGICHE

Beni Paesaggistici: E' presente una interferenza del cavidotto MT con " Fiumi, Torrenti e acque pubbliche" – Rio Carrera - Marana di Font.na Cerasa (R.d. 20/12/1914 n. 6441 in G.U. n.93 del 13/04/1915) e una interferenza del cavidotto AT con " Fiumi, Torrenti e acque pubbliche" – Fiume Ofanto (R.d. 20/12/1914 n. 6441 in G.U. n.93 del 13/04/1915)

Ulteriori Contesti Paesaggistici: E' presente una interferenza del cavidotto MT e AT con un'area a vincolo idrogeologico.

L'Art. 46 "Prescrizioni per Fiumi, Torrenti e Corsi D'acqua iscritti negli elenchi delle Acque Pubbliche" delle N.T.A. al comma 2 definisce le prescrizioni per gli interventi che interessano le componenti idrologiche, per le quali non sono ammissibili piani, progetti e interventi che comportano:

- a1) realizzazione di qualsiasi nuova opera edilizia, ad eccezione di quelle strettamente legate alla tutela del corso d'acqua e alla sua funzionalità ecologica;*
- a2) escavazioni ed estrazioni di materiali litoidi negli invasi e negli alvei di piena;*
- a3) nuove attività estrattive e ampliamenti;*
- a4) realizzazione di recinzioni che riducano l'accessibilità del corso d'acqua e la possibilità di spostamento della fauna, nonché trasformazioni del suolo che comportino l'aumento della superficie impermeabile;*
- a5) rimozione della vegetazione arborea od arbustiva con esclusione degli interventi colturali atti ad assicurare la conservazione e l'integrazione dei complessi vegetazionali naturali esistenti e delle cure previste dalle prescrizioni di polizia forestale;*
- a6) trasformazione profonda dei suoli, dissodamento o movimento di terre, e qualsiasi intervento che turbi gli equilibri idrogeologici o alteri il profilo del terreno;*
- a7) sversamento dei reflui non trattati a norma di legge, realizzazione e ampliamento di impianti per la depurazione delle acque reflue, per lo smaltimento e il recupero dei rifiuti, fatta eccezione per quanto previsto nel comma 3;*
- a8) realizzazione e ampliamento di impianti per la produzione di energia, fatta eccezione per gli interventi indicati nella parte seconda dell'elaborato del PPTR 4.4.1 - Linee guida sulla progettazione e localizzazione di impianti di energia rinnovabile;*
- a9) realizzazione di nuovi tracciati viari o adeguamento di tracciati esistenti, con l'esclusione dei soli interventi di manutenzione della viabilità che non comportino opere di impermeabilizzazione;*
- a10) realizzazione di gasdotti, elettrodotti, linee telefoniche o elettriche e delle relative opere accessorie fuoriterra (cabine di trasformazione, di pressurizzazione, di conversione, di sezionamento, di manovra ecc.); è fatta eccezione, nelle sole aree prive di qualsiasi viabilità, per le opere elettriche in media e bassa tensione necessarie agli allacciamenti delle forniture di energia elettrica; sono invece ammissibili tutti gli impianti a rete se interrati sotto strada esistente ovvero in attraversamento trasversale utilizzando tecniche non invasive che interessino il percorso più breve possibile.***

Per quel che riguarda le Aree a soggette a Vincolo Idrogeologico l'Articolo 43 "Indirizzi per le componenti idrogeologiche" delle N.T.A. al Punto 5 si specifica che *"nelle aree sottoposte a vincolo idrogeologico come definite all'art. 42, punto 4), fatte salve le specifiche disposizioni previste dalle norme di settore, tutti gli interventi di trasformazione, compresi quelli finalizzati a incrementare la sicurezza idrogeologica e quelli non soggetti ad autorizzazione paesaggistica ai sensi del Codice, devono essere realizzati nel rispetto dell'assetto paesaggistico, non compromettendo gli elementi storico-culturali e di naturalità esistenti, garantendo la permeabilità dei suoli"*

Considerando che l'elettrodotto è completamente interrato su strada asfaltata esistente, salvo che per il tratto di attraversamento del ponte sul Fiume Ofanto che prevede un attraversamento tramite "Passaggio in spalla al ponte", e che lungo le aree inondabili bicentinarie, laddove siano presenti tombini di deflusso o strade non asfaltate, gli attraversamenti saranno realizzati con la tecnica della Trivellazione Orizzontale Controllata (T.O.C), si può ritenere che l'intervento è ammissibile.

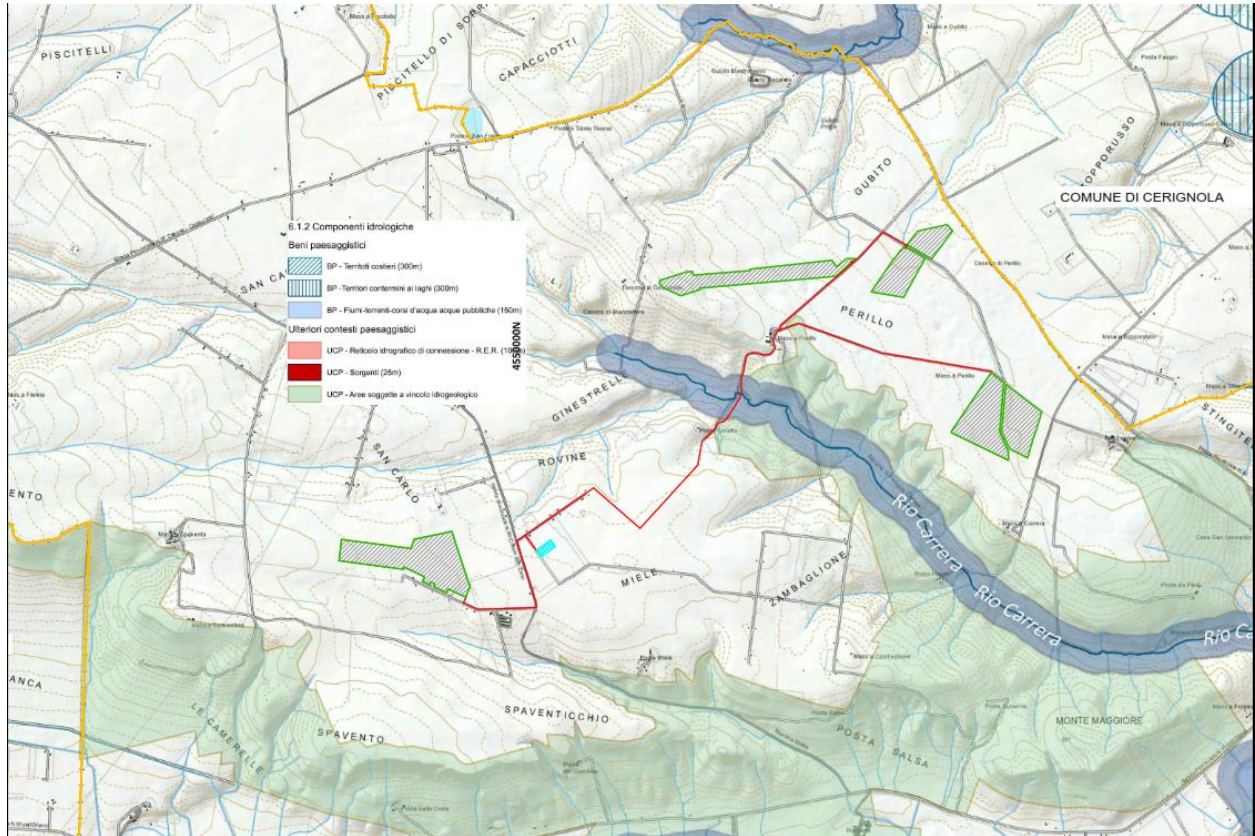


Fig. 28 PPTR Componenti Idrologiche

2.2.1.3 COMPONENTI BOTANICO-VEGETAZIONALI

Beni Paesaggistici: E' presente una interferenza del cavidotto MT e AT con un'area a " Bosco"

Ulteriori Contesti Paesaggistici: E' presente una interferenza del cavidotto MT e AT con l'area di rispetto dei boschi, con un'area "Prati e Pascoli naturali" e con "Formazioni arbustive in evoluzione naturale"

L'Art. 62 "Prescrizioni per Boschi" delle N.T.A. al comma 2 definisce le prescrizioni per gli interventi che interessano i Boschi, per i quali non sono ammissibili piani, progetti e interventi che comportano:

- a1) trasformazione e rimozione della vegetazione arborea od arbustiva. Sono fatti salvi gli interventi finalizzati alla gestione forestale, quelli volti al ripristino/recupero di situazioni degradate, le normali pratiche silvocolturali che devono perseguire finalità naturalistiche quali: evitare il taglio a raso nei boschi se non disciplinato dalle prescrizioni di polizia forestale, favorire le specie spontanee, promuovere la conversione ad alto fusto; devono inoltre essere coerenti con il mantenimento/ripristino della sosta e della presenza di specie faunistiche autoctone;
- a2) allevamento zootecnico di tipo intensivo;
- a3) nuova edificazione, fatti salvi gli interventi indicati al comma 3;
- a4) demolizione e ricostruzione di edifici e di infrastrutture stabili esistenti, salvo il trasferimento di quelli privi di valore identitario e paesaggistico al di fuori della fascia tutelata, anche attraverso specifiche incentivazioni previste da norme comunitarie, nazionali o regionali o atti di governo del territorio;
- a5) apertura di nuove infrastrutture per la mobilità, ad eccezione di quelle finalizzate alla gestione e protezione dei complessi boscati;
- a6) impermeabilizzazione di strade rurali;
- a7) realizzazione e ampliamento di impianti per la depurazione delle acque reflue, per lo smaltimento e il recupero dei rifiuti;
- a8) realizzazione e ampliamento di impianti per la produzione di energia, fatta eccezione per gli interventi indicati nella parte seconda dell'elaborato del PPTR 4.4.1 - Linee guida sulla progettazione e localizzazione di impianti di energia rinnovabile;
- a9) realizzazione di gasdotti, elettrodotti, linee telefoniche o elettriche e delle relative opere accessorie fuori terra (cabine di trasformazione, di pressurizzazione, di conversione, di sezionamento, di manovra ecc.); è fatta eccezione, nelle sole aree prive di qualsiasi viabilità, per le opere elettriche in media e bassa tensione necessarie agli allacciamenti delle forniture di energia elettrica; sono invece ammissibili tutti gli impianti a rete se interrati sotto strada esistente ovvero in attraversamento trasversale utilizzando tecniche non invasive che interessino il percorso più breve possibile;**
- a10) nuove attività estrattive e ampliamenti;
- a11) eliminazione o trasformazione degli elementi antropici e seminaturali con alta valenza ecologica e paesaggistica;
- a12) realizzazione di vasche, piscine e cisterne a cielo aperto.

Per quel che riguarda le “Aree di rispetto dei Boschi” l’Articolo 63 “Misure di salvaguardia e di utilizzazione per l’Area di rispetto di Boschi” delle N.T.A. al Punto 2 si specifica che: *In sede di accertamento di compatibilità paesaggistica di cui all’art. 91, ai fini della salvaguardia e della corretta utilizzazione dei siti di cui al presente articolo, si considerano non ammissibili tutti i piani, progetti e interventi in contrasto con gli obiettivi di qualità e le normative d’uso di cui all’art. 37 e in particolare, fatta eccezione per quelli di cui al comma 3, quelli che comportano:*

.....

a6) realizzazione di gasdotti, elettrodotti, linee telefoniche o elettriche e delle relative opere accessorie fuori terra (cabine di trasformazione, di pressurizzazione, di conversione, di sezionamento, di manovra ecc.); è fatta eccezione, nelle sole aree prive di qualsiasi viabilità, per le opere elettriche in media e bassa tensione necessarie agli allacciamenti delle forniture di energia elettrica; sono invece ammissibili tutti gli impianti a rete se interrati sotto strada esistente ovvero in attraversamento trasversale utilizzando tecniche non invasive che interessino il percorso più breve possibile;

.....

Infine per quanto concerne i “Prati e pascoli Naturali” e Formazioni Arbustive in Evoluzione Naturale” l’Articolo 66 “Misure di salvaguardia e di utilizzazione per Prati e pascoli Naturali e Formazioni arbustive in evoluzione naturale” delle N.T.A. al Punto 2 si specifica che: *In sede di accertamento di compatibilità paesaggistica di cui all’art. 91, ai fini della salvaguardia e della corretta utilizzazione dei siti di cui al presente articolo, si considerano non ammissibili tutti i piani, progetti e interventi in contrasto con gli obiettivi di qualità e le normative d’uso di cui all’art. 37 e in particolare, fatta eccezione per quelli di cui al comma 3, quelli che comportano:*

- a1) rimozione della vegetazione erbacea, arborea od arbustiva naturale, fatte salve le attività agro-silvopastorali e la rimozione di specie alloctone invasive;*
- a2) eliminazione o trasformazione degli elementi antropici e seminaturali del paesaggio agrario con alta valenza ecologica e paesaggistica;*
- a3) dissodamento e macinazione delle pietre nelle aree a pascolo naturale;*
- a4) conversione delle superfici a vegetazione naturale in nuove colture agricole e altri usi;*
- a5) nuovi manufatti edilizi a carattere non agricolo;*

a6) realizzazione e ampliamento di impianti per la produzione di energia, fatta eccezione per gli interventi indicati nella parte seconda dell'elaborato del PPTR 4.4.1 - Linee guida sulla progettazione e localizzazione di impianti di energia rinnovabile;

a7) realizzazione e ampliamento di impianti per la depurazione delle acque reflue, per lo smaltimento e il recupero dei rifiuti. Fanno eccezione i sistemi per la raccolta delle acque piovane, di reti idrica/fognaria duale, di sistemi di riciclo delle acque reflue attraverso tecniche di lagunaggio e fitodepurazione. L'installazione di tali sistemi tecnologici deve essere realizzata in modo da mitigare l'impatto visivo, non alterare la struttura edilizia originaria, non comportare aumenti di superficie coperta o di volumi, non compromettere la lettura dei valori paesaggistici;

a8) nuove attività estrattive e ampliamenti, fatta eccezione per attività estrattive connesse con il reperimento di materiali di difficile reperibilità (come definiti dal P.R.A.E.).

Alla luce di quanto sopra esposto e considerando che l'elettrodotto è completamente interrato, si può ritenere che l'intervento è ammissibile.

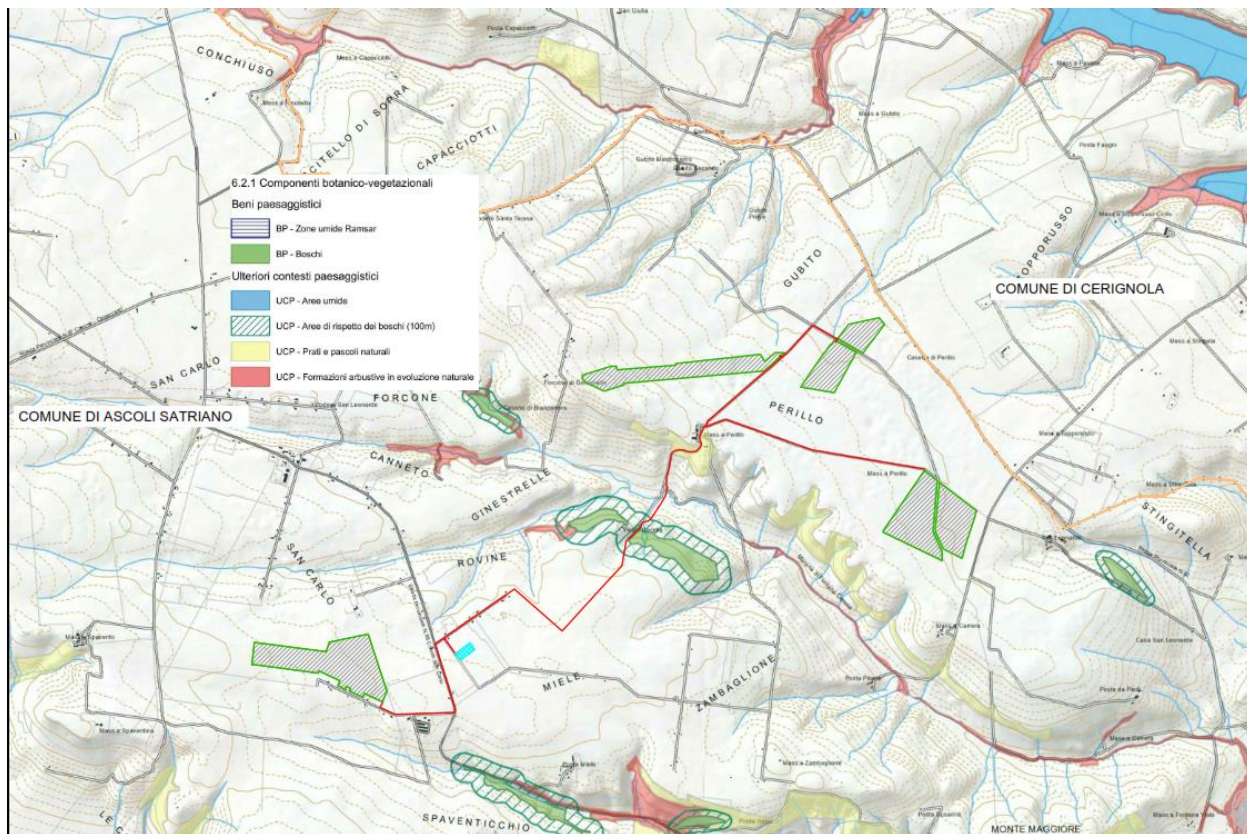


Fig.°29 PPTR Componenti Botanico-Vegetazionali

2.2.1.4 COMPONENTI DELLE AREE PROTETTE E DEI SITI NATURALISTICI

Beni Paesaggistici: E' presente una interferenza del cavidotto MT e AT con un'area interessata dal Parco Naturale Regionale dell'Ofanto

Ulteriori Contesti Paesaggistici: E' presente una interferenza del cavidotto MT e AT con l'area di del Parco Naturale Regionale dell'Ofanto ed è presente una interferenza del cavidotto AT con un sito di rilevanza naturalistica (Sito Natura 2000 IT9120011 "Valle Ofanto-Lago di Capacciotti")

L'Art. 71 "Prescrizioni per Parchi e Riserve" delle N.T.A. al comma 3 definisce le prescrizioni per gli interventi che interessano le suddette aree, per i quali non sono ammissibili piani, progetti e interventi che comportano:

- a1) realizzazione e ampliamento di impianti per la depurazione delle acque reflue, per lo smaltimento e il recupero dei rifiuti. Fanno eccezione i sistemi per la raccolta delle acque piovane, di reti idrica/fognaria duale, di sistemi di riciclo delle acque reflue attraverso tecniche di lagunaggio e fitodepurazione. L'installazione di tali sistemi tecnologici deve essere realizzata in modo da mitigare l'impatto visivo, non alterare la struttura edilizia originaria, non comportare aumenti di superficie coperta o di volumi, non compromettere la lettura dei valori paesaggistici;*
- a2) realizzazione e ampliamento di impianti per la produzione di energia, fatta eccezione per gli interventi indicati nella parte seconda dell'elaborato del PPTR 4.4.1 - Linee guida sulla progettazione e localizzazione di impianti di energia rinnovabile;*
- a3) nuove attività estrattive e ampliamenti;*
- a4) rimozione/trasformazione della vegetazione naturale con esclusione degli interventi finalizzati alla gestione forestale naturalistica;*
- a5) eliminazione o trasformazione degli elementi antropici e seminaturali del paesaggio agrario con alta valenza ecologica e paesaggistica, in particolare dei muretti a secco, dei terrazzamenti, delle specchie, delle cisterne, dei fontanili, delle siepi, dei filari alberati, dei pascoli e delle risorgive.*

L'Art. 72 "Misure di salvaguardia e utilizzazione per l'area di rispetto dei Parchi e delle Riserve Regionali" delle N.T.A. al comma 2 definisce che in sede di accertamento di compatibilità paesaggistica di cui all'art. 91, ai fini della salvaguardia e della corretta utilizzazione dei siti di cui al presente articolo, si considerano non ammissibili tutti i piani, progetti e interventi in contrasto con gli obiettivi di qualità e le normative d'uso di cui all'art. 37 e in particolare, quelli che comportano:

- a1) realizzazione e ampliamento di impianti per la depurazione delle acque reflue, per lo smaltimento e il recupero dei rifiuti. Fanno eccezione i sistemi per la raccolta delle acque piovane, di reti idrica/fognaria duale, di sistemi di riciclo delle acque reflue attraverso tecniche di lagunaggio e fitodepurazione. L'installazione di tali sistemi tecnologici deve essere realizzata in modo da mitigare l'impatto visivo, non alterare la struttura edilizia originaria, non comportare aumenti di superficie coperta o di volumi, non compromettere la lettura dei valori paesaggistici;*

a2) realizzazione e ampliamento di impianti per la produzione di energia, fatta eccezione per gli interventi indicati nella parte seconda dell'elaborato del PPTR 4.4.1 - Linee guida sulla progettazione e localizzazione di impianti di energia rinnovabile;

a3) nuove attività estrattive e ampliamenti;

a4) rimozione/trasformazione della vegetazione naturale con esclusione degli interventi finalizzati alla gestione forestale naturalistica;

a5) eliminazione o trasformazione degli elementi antropici e seminaturali del paesaggio agrario con alta valenza ecologica e paesaggistica, in particolare dei muretti a secco, dei terrazzamenti, delle specchie, delle cisterne, dei fontanili, delle siepi, dei filari alberati, dei pascoli e delle risorgive.

L'Art. 73 "Misure di salvaguardia e utilizzazione per i siti di rilevanza naturalistica" delle N.T.A. al comma 4 definisce che in sede di accertamento di compatibilità paesaggistica di cui all'art. 91, ai fini della salvaguardia e della corretta utilizzazione dei siti di cui al presente articolo, si considerano non ammissibili tutti i piani, progetti e interventi in contrasto con gli obiettivi di qualità e le normative d'uso di cui all'art. 37 e in particolare, quelli che comportano:

a1) realizzazione e ampliamento di impianti per la depurazione delle acque reflue, per lo smaltimento e il recupero dei rifiuti. Fanno eccezione i sistemi per la raccolta delle acque piovane, di reti idrica/fognaria duale, di sistemi di riciclo delle acque reflue attraverso tecniche di lagunaggio e fitodepurazione. L'installazione di tali sistemi tecnologici deve essere realizzata in modo da mitigare l'impatto visivo, non alterare la struttura edilizia originaria, non comportare aumenti di superficie coperta o di volumi, non compromettere la lettura dei valori paesaggistici;

a2) realizzazione e ampliamento di impianti per la produzione di energia, fatta eccezione per gli interventi indicati nella parte seconda dell'elaborato del PPTR 4.4.1 - Linee guida sulla progettazione e localizzazione di impianti di energia rinnovabile;

a3) nuove attività estrattive e ampliamenti.

Alla luce di quanto sopra esposto e considerando che l'elettrodotto è completamente interrato su strada interpoderale esistente e su strada asfaltata esistente, salvo che per il tratto di

attraversamento del ponte sul Fiume Ofanto che prevede un attraversamento tramite “Passaggio in spalla al ponte”, si può ritenere che l'intervento è ammissibile.

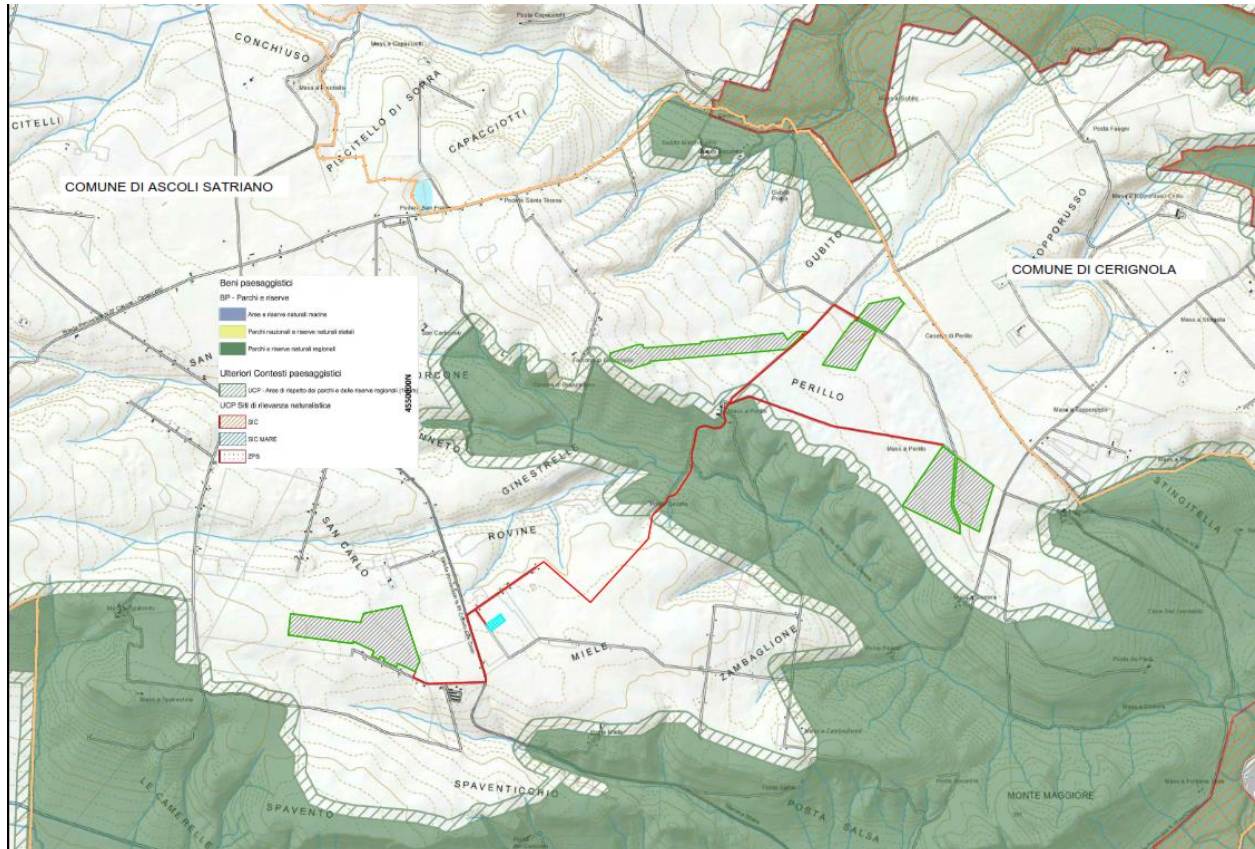


Fig. 30 PPTR Componenti delle Aree Protette e dei Siti Naturalistici

2.2.1.5 COMPONENTI CULTURALI E INSEDIATIVE

Beni Paesaggistici: Non vi sono interferenze

Ulteriori Contesti Paesaggistici: E' presente una interferenza del caviodotto MT con aree interessate dalla “Testimonianza della stratificazione insediativa” ovvero siti interessati da beni storico culturali e relative aree di rispetto di “Masseria Perillo” e “Posta Casella”.

L'Art. 81 "Misure di salvaguardia e di utilizzazione per le testimonianze della stratificazione insediativa" delle N.T.A. al comma 2 definisce che in sede di accertamento di compatibilità paesaggistica di cui all'art. 91, ai fini della salvaguardia e della corretta utilizzazione dei siti di cui al presente articolo, si considerano non ammissibili tutti i piani, progetti e interventi in contrasto con gli obiettivi di qualità e le normative d'uso di cui all'art. 37 e in particolare, fatta eccezione per quelli di cui al comma 3, quelli che comportano:

- a1) qualsiasi trasformazione che possa compromettere la conservazione dei siti interessati dalla presenza e/o stratificazione di beni storico culturali;*
- a2) realizzazione di nuove costruzioni, impianti e, in genere, opere di qualsiasi specie, anche se di carattere provvisorio;*
- a3) realizzazione e ampliamento di impianti per lo smaltimento e il recupero dei rifiuti e per la depurazione delle acque reflue;*
- a4) realizzazione e ampliamento di impianti per la produzione di energia, fatta eccezione per gli interventi indicati nella parte seconda dell'elaborato del PPTR 4.4.1 - Linee guida sulla progettazione e localizzazione di impianti di energia rinnovabile;*
- a5) nuove attività estrattive e ampliamenti;*
- a6) escavazioni ed estrazioni di materiali;*
- a7) **realizzazione di gasdotti, elettrodotti, linee telefoniche o elettriche e delle relative opere accessorie fuori terra (cabine di trasformazione, di pressurizzazione, di conversione, di sezionamento, di manovra ecc.); è fatta eccezione, nelle sole aree prive di qualsiasi viabilità, per le opere elettriche in media e bassa tensione necessarie agli allacciamenti delle forniture di energia elettrica; sono invece ammissibili tutti gli impianti a rete se interrati sotto strada esistente ovvero in attraversamento trasversale utilizzando tecniche non invasive che interessino il percorso più breve possibile;***
- a8) costruzione di strade che comportino rilevanti movimenti di terra o compromissione del paesaggio (ad esempio, in trincea, rilevato, viadotto).*

Mentre l'Art. 82 "Misure di salvaguardia e di utilizzazione per l'area di rispetto delle componenti culturali insediative" delle N.T. A. al comma 2 definisce che, In sede di accertamento di compatibilità paesaggistica di cui all'art. 91, ai fini della salvaguardia e della corretta utilizzazione dei siti di cui al

presente articolo, si considerano non ammissibili tutti i piani, progetti e interventi in contrasto con gli obiettivi di qualità e le normative d'uso di cui all'art. 37 e in particolare, fatta eccezione per quelli di cui al comma 3, quelli che comportano:

- a1) qualsiasi trasformazione che possa compromettere la conservazione dei siti interessati dalla presenza e/o stratificazione di beni storico-culturali;*
- a2) realizzazione di nuove costruzioni, impianti e, in genere, opere di qualsiasi specie, anche se di carattere provvisorio;*
- a3) realizzazione e ampliamento di impianti per lo smaltimento e il recupero dei rifiuti e per la depurazione delle acque reflue;*
- a4) realizzazione e ampliamento di impianti per la produzione di energia, fatta eccezione per gli interventi indicati nella parte seconda dell'elaborato del PPTR 4.4.1 - Linee guida sulla progettazione e localizzazione di impianti di energia rinnovabile;*
- a5) nuove attività estrattive e ampliamenti;*
- a6) escavazioni ed estrazioni di materiali;*
- a7) realizzazione di gasdotti, elettrodotti, linee telefoniche o elettriche e delle relative opere accessorie fuori terra (cabine di trasformazione, di pressurizzazione, di conversione, di sezionamento, di manovra ecc.); è fatta eccezione, nelle sole aree prive di qualsiasi viabilità, per le opere elettriche in media e bassa tensione necessarie agli allacciamenti delle forniture di energia elettrica; sono invece ammissibili tutti gli impianti a rete se interrati sotto strada esistente ovvero in attraversamento trasversale utilizzando tecniche non invasive che interessino il percorso più breve possibile;***
- a8) costruzione di strade che comportino rilevanti movimenti di terra o compromissione del paesaggio (ad esempio, in trincea, rilevato, viadotto).*

Alla luce di quanto sopra esposto e considerando che l'elettrodotto MT è completamente interrato su strada interpodereale esistente, si può ritenere che l'intervento è ammissibile.

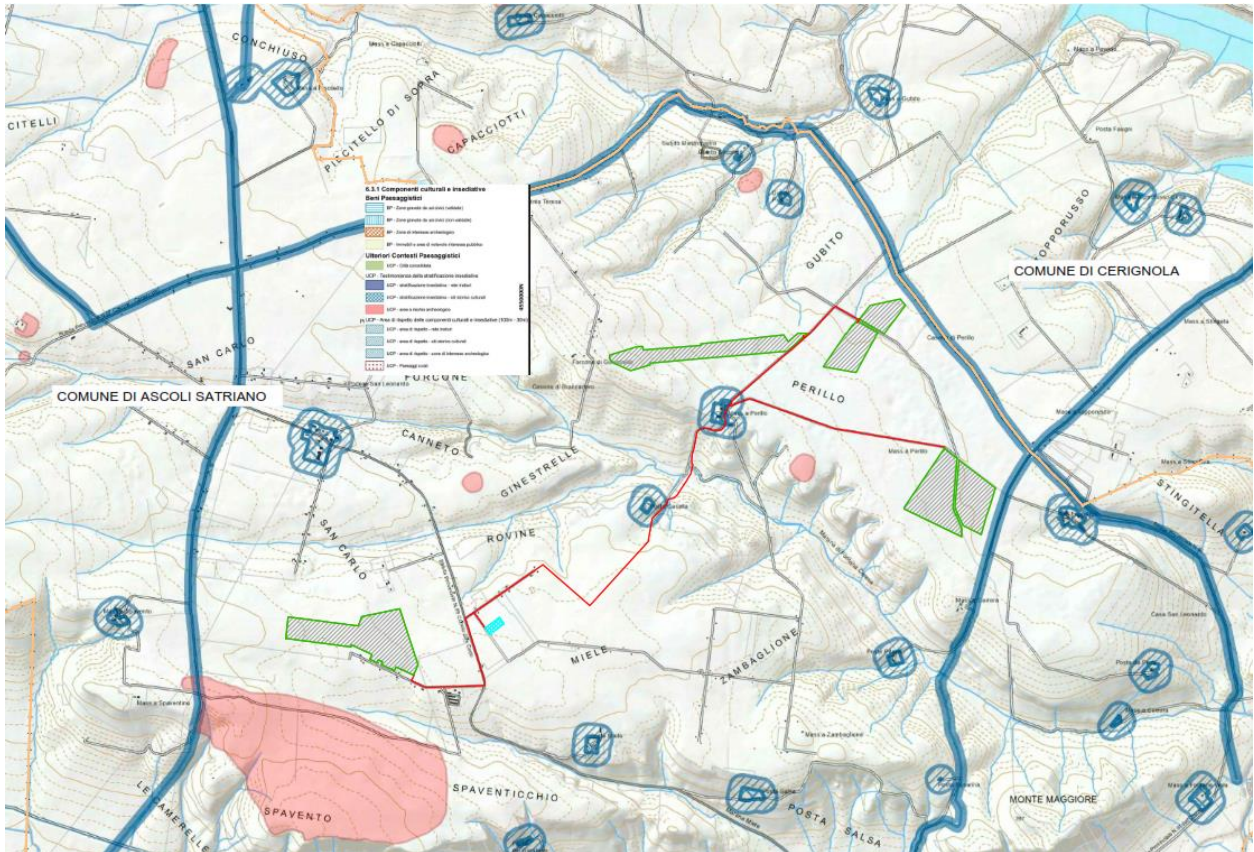


Fig. 31 PPTR Componenti Culturali e Insediative

2.2.1.6 COMPONENTI DEI VALORI PERCETTIVI

Componenti dei valori percettivi: Non è presente nessuna interferenza

Ulteriori Contesti Paesaggistici: E' presente una interferenza del cavidotto AT con strade a valenza paesaggistica.

L'Art. 88 "Misure di salvaguardia e di utilizzazione per componenti dei valori percettivi" delle N.T.A. al comma 2 definisce che in sede di accertamento di compatibilità paesaggistica di cui all'art. 91, ai fini della salvaguardia e della corretta utilizzazione dei siti di cui al presente articolo, si considerano non ammissibili tutti i piani, progetti e interventi in contrasto con gli obiettivi di qualità e le normative d'uso di cui all'art. 37 e in particolare, fatta eccezione per quelli di cui al comma 3, quelli che comportano:

a1) modificazione dello stato dei luoghi che possa compromettere l'integrità dei peculiari valori paesaggistici, nella loro articolazione in strutture idrogeomorfologiche, naturalistiche, antropiche e storico-culturali, delle aree comprese nei coni visuali;

a2) modificazione dello stato dei luoghi che possa compromettere, con interventi di grandi dimensioni, i molteplici punti di vista e belvedere e/o occludere le visuali sull'incomparabile panorama che da essi si fruisce;

a3) realizzazione e ampliamento di impianti per lo smaltimento e il recupero dei rifiuti;

a4) realizzazione e ampliamento di impianti per la produzione di energia, fatta eccezione per quanto previsto alla parte seconda dell'elaborato del PPTR 4.4.1 - Linee guida sulla progettazione e localizzazione di impianti di energia rinnovabile;

a5) nuove attività estrattive e ampliamenti.

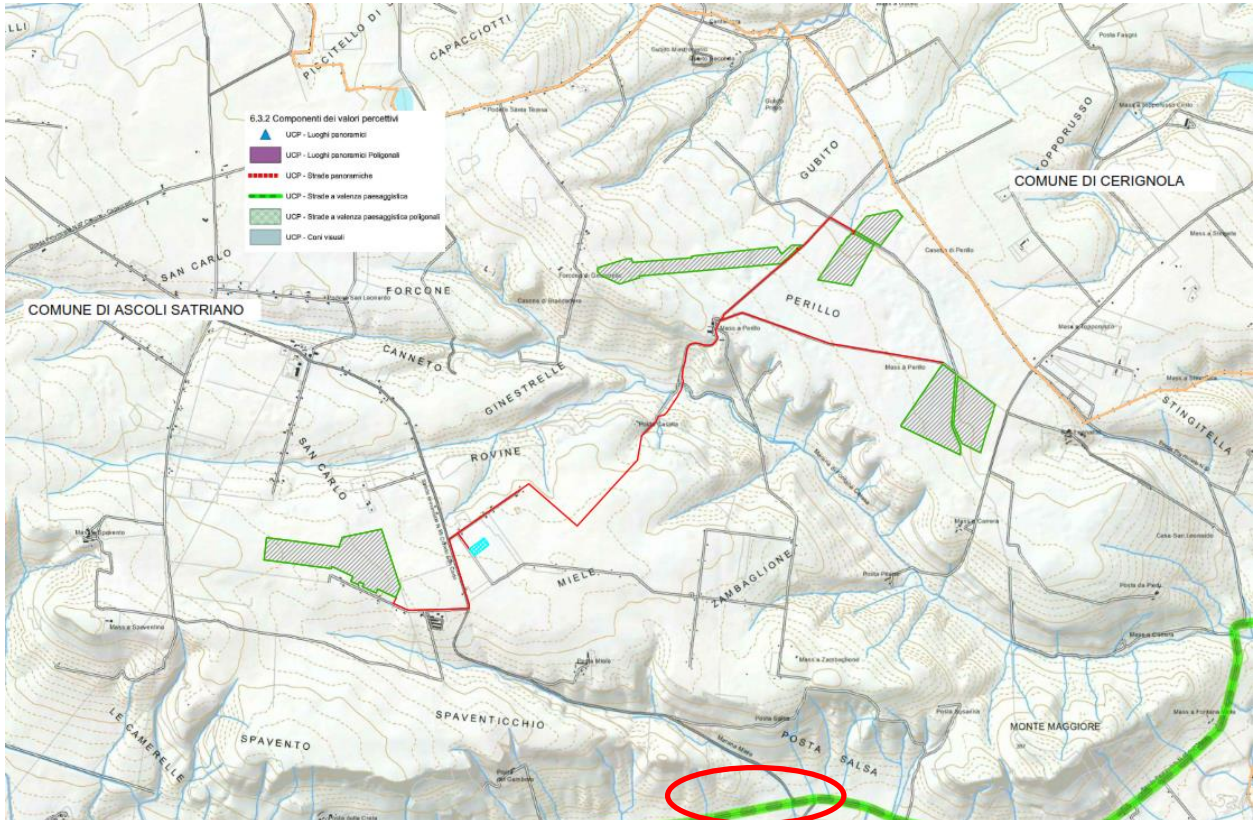


Fig. 32 PPTR Componenti dei Valori Percettivi

Alla luce di quanto sopra esposto e considerando che l'elettrodotto AT è completamente interrato su strada asfaltata esistente, si può ritenere che l'intervento è ammissibile.

2.2.2 PIANO PAESAGGISTICO REGIONALE (PPR) – REGIONE BASILICATA

Una parte del cavidotto di AT ricadrà nel territorio della Regione Basilicata, in particolare percorrerà i tracciati stradali all'interno del comune di Melfi, fino ad arrivare all'ampliamento della SE Melfi di Terna.

Di seguito vengono considerate le interferenze con le componenti paesaggistiche presenti nel Piano Paesaggistico Regionale della Basilicata e, in particolar modo, si riporta la verifica della vincolistica per quanto riguarda le opere che ricadono nel comune di Melfi.

Dalla sovrapposizione del cavidotto con la cartografia vincolistica, relativamente ai Beni Paesaggistici è possibile notare n. 3 interferenze relative ai Corsi d'acqua e alla loro area di buffer.

I corsi d'acqua interessati sono il Fiume Ofanto (sul confine regionale) e due suoi affluenti, il Vallone Casella ed il Vallone Catapane.

Inoltre, in modo analogo al PPTR della regione Puglia, è evidenziata un'interferenza nell'area boscata del fiume Ofanto, dove l'interferenza è legata alla presenza di boschi e vegetazione naturale.

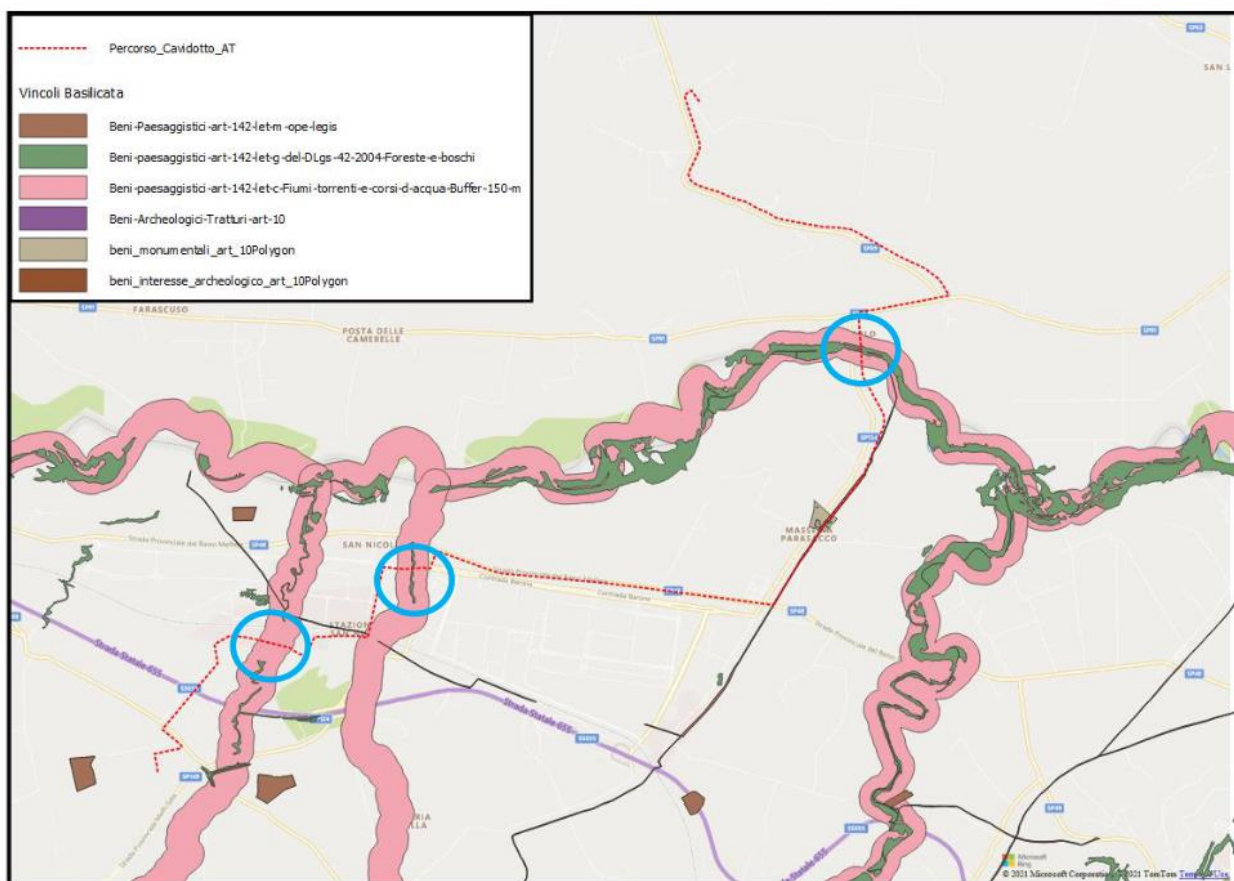


Fig. 33 Sovrapposizione del cavidotto AT su PPR Regione Basilicata

Inoltre, in modo analogo al PPTR della regione Puglia, è evidenziata un'interferenza nell'area boscata del fiume Ofanto, dove l'interferenza è legata alla presenza di boschi e vegetazione naturale.

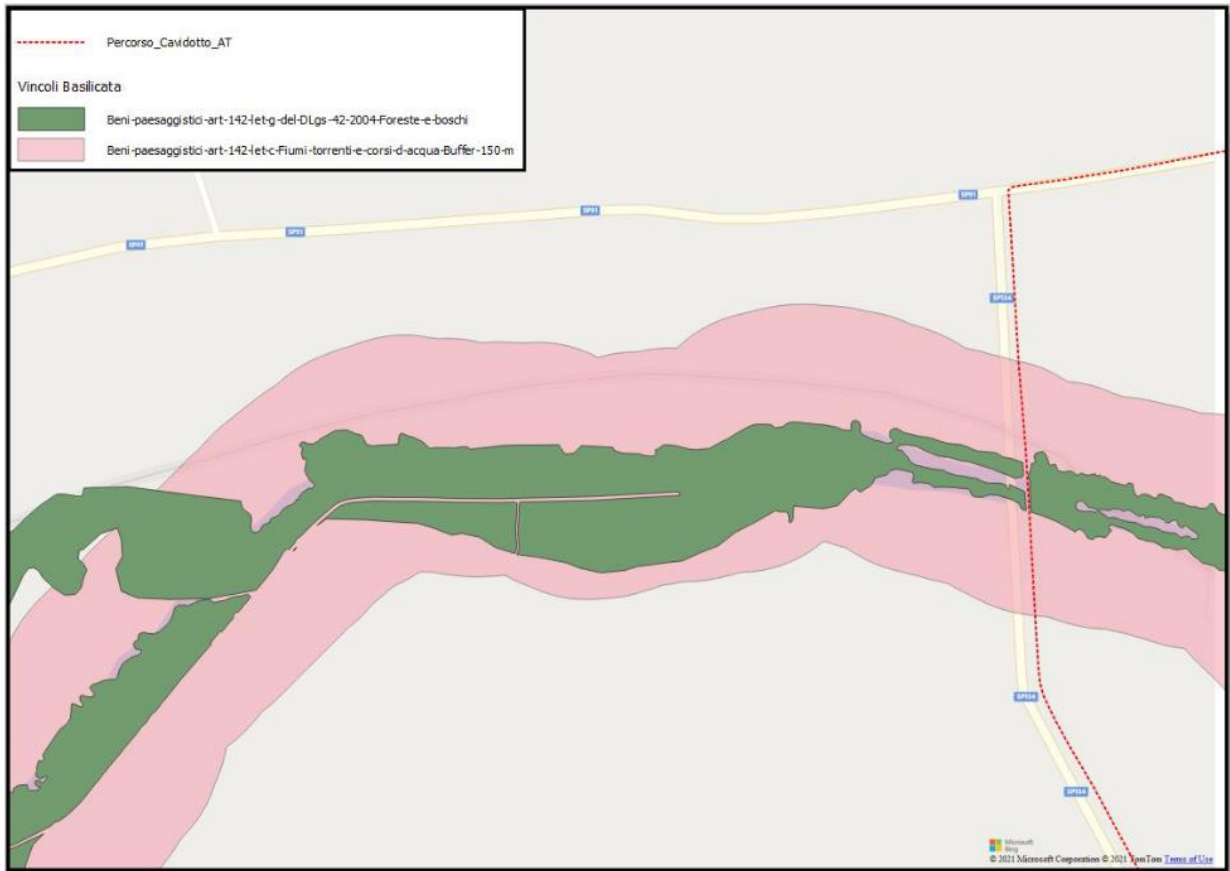


Fig. 34 Interferenza idrogeologica (Corsi d'acqua) e Naturalistica (Boschi e Foreste) del cavidotto AT sul fiume Ofanto

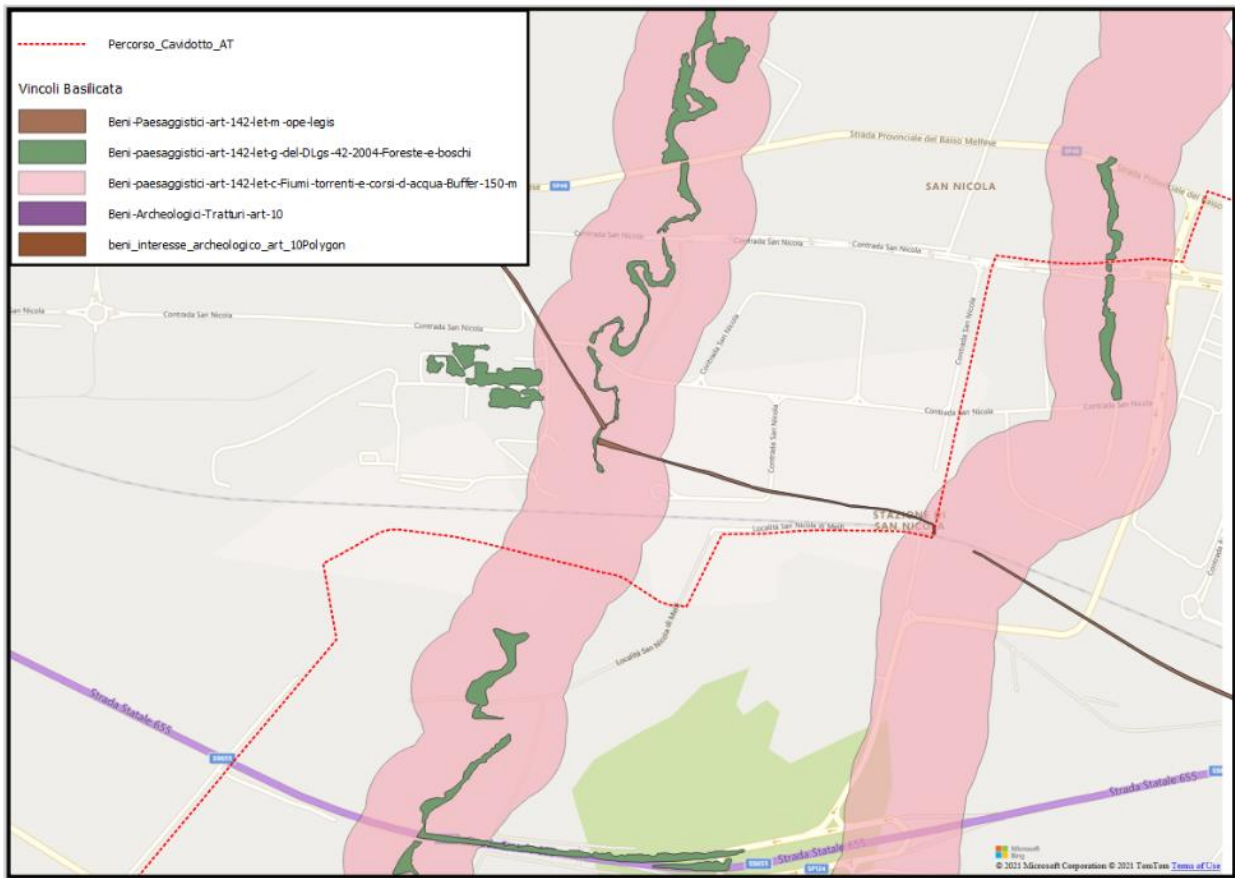


Fig. 35 Interferenza idrogeologica (Corsi d'acqua) e Naturalistica (Boschi e Foreste) del cavidotto AT con il Vallone Catapanè e Casella



Fig. 36 Interferenza del cavidotto AT con Beni Monumentali e Archeologici

Il tracciato del cavidotto in corrispondenza della Strada Provinciale 94 si interseca con un elemento di rilievo monumentale (Masseria Parasacco), dove il relativo passaggio stradale ne delimita l'attraversamento.

Ponendosi sulla linea di confine tra le due regioni, il progetto deve essere conforme alle normative di entrambe, per cui si richiederà la compatibilità paesaggistica ai sensi del PPTR Puglia e l'autorizzazione paesaggistica ai sensi del D. Lgs. 42/2004.

Considerando la natura dell'opera ovvero che l'elettrodotta è completamente interrato su strada asfaltata esistente, salvo che per il tratto di attraversamento del ponte sul Fiume Ofanto che prevede un attraversamento tramite "Passaggio in spalla al ponte", si può ritenere che l'intervento è ammissibile con gli obiettivi di tutela del Piano Paesaggistico Regionale.

2.2.3 AREE NON IDONEE PER FER

Il regolamento regionale 30/12/201 n°24, regolamento attuativo del Decreto del Ministero per lo Sviluppo Economico del 10 settembre 2010, "Linee Guida per l'autorizzazione degli impianti alimentati da fonti rinnovabili", individua le aree e i siti non idonei alla installazione di specifiche tipologie di impianti alimentati da fonti rinnovabili nel territorio della Regione Puglia.

Di seguito vengono rappresentate le aree e i siti non idonei, così come identificato nell'allegato 3 del regolamento regionale, e verificate le eventuali interferenze dell'impianto fotovoltaico in progetto, del cavidotto e della sottostazione elettrica di trasformazione con tali aree, di cui si riporta l'elenco puntuale:

AREE NON IDONEE	Imp. Agro-Fotovoltaico	Cavidotto MT /AT	Sottostazione Utente
Aree protette nazionali	-	-	-
Aree protette regionali	-	Interferenza Parco Naturale Fiume Ofanto (L.R. n 37 del 14.12.2007 e n. 07 del 16.03.2009)	-
Zona RAMSAR	-	-	-
Zone SIC	-	Valle Ofanto – Lago Capacciotti IT9120011	-
Zone ZPS	-	-	-
Zone IBA	-	-	-
Altre aree ai fini della conservazione della biodiversità	-	-	-
Siti Unesco	-	-	-
Beni Culturali +100 m (Parte II D.Lgs 42/2004, Vincolo L.1089/1939)	-	-	-
Immobili ed aree dichiarati di notevole interesse pubblico (art.	-	-	-

136 D.Lgs 42/2004)			
Territori costieri fino a 300 m	-	-	-
Laghi e Territori contermini fino 300 m	-	-	-
Fiumi, torrenti e corsi d'acqua fino a 150m	-	RIO CARRERA (R.D. 20/12/1914 N. 6441 IN G.U. N.93) FIUME OFANTO (R.D. 20/12/1914 N. 6441 IN G.U. N.93)	-
Boschi + buffer di 100 m	-	Boschi e Macchie	-
Zone Archeologiche + buffer di 100 m	-		-
Tratturi + buffer di 100 m	-	-	-
Aree a pericolosità idraulica	-	PAI Puglia AP Rischio R4	-
Aree a pericolosità geomorfologica	-	-	-
Ambito A (PUTT)	-	-	-
Ambito B (PUTT)	-	-	-
Segnalazione carta dei beni + buffer di 100	-	Masseria Perillo (Età contemporanea (XIX-XX secolo);	-
Coni visuali	-	-	-
Grotte + buffer di 100 m	-	-	-
Lame e gravine	-	-	-
Versanti	-	Versanti	-

Come si evince dalla scheda riepilogativa, sia l'impianto agro-fotovoltaico che la sottostazione elettrica utente non presentano interferenze con le aree non idonee di cui al R.R. n°24 del 30/10/2010, pertanto l'intervento è compatibile con le aree in oggetto.



Fig. 37 : Aree non idonee FER

Le uniche sovrapposizioni riguardano

a) il cavidotto interrato MT e AT con:

- Il Parco Naturale Fiume Ofanto (L.R. n 37 del 14.12.2007 e n. 07 del 16.03.2009)
- Fiumi, Torrenti e corsi d'acqua: Rio Carrera e fiume Ofanto
- Masseria Perrillo (buffer 100 m)
- Area ad alta pericolosità idraulica e rischio R4
- Versanti

Il tracciato dell'elettrodotto interrato tra i vari blocchi d'impianto interseca in parte le suddette aree, ma non produce effetti impattanti con il bene tutelato "Parco Regionale del Fiume Ofanto" trattandosi di opere interrate da ubicarsi prevalentemente su strada di tipo interpodereale (CFR foto n°17-18).

Inoltre nelle aree di interferenza tra il percorso del cavidotto e le aree inondabili bicentinarie, laddove siano presenti tombini di deflusso o strade non asfaltate, gli attraversamenti saranno realizzati con la tecnica della Trivellazione Orizzontale Controllata (T.O.C.); i punti di entrata ed uscita saranno individuati al di fuori delle aree perimetrate a pericolosità idraulica bicentenaria.

In questo modo, l'utilizzo della tecnica della TOC garantisce che, nella sezione di attraversamento:

- non venga alterata la conformazione fisica e geologica del canale;
- non venga ristretta la sezione libera del canale;
- non venga alterato in alcun modo il naturale deflusso delle acque, anche in regime di piena;
- non vi siano pesanti e negativi impatti sull'ambiente sia naturale che costruito, sul paesaggio, sulle strutture superficiali e sulle infrastrutture di trasporto.

Considerando che l'elettrodotto è completamente interrato su strada asfaltata esistente, salvo che per il tratto di attraversamento del ponte sul Fiume Ofanto che prevede un attraversamento tramite "Passaggio in spalla al ponte", e che lungo le aree inondabili bicentinarie, laddove siano presenti tombini di deflusso o strade non asfaltate, gli attraversamenti saranno realizzati con la tecnica della Trivellazione Orizzontale Controllata (T.O.C), si può ritenere che l'intervento è compatibile con le aree in oggetto.

2.2.4 PIANO FAUNISTICO VENATORIO REGIONALE 2018-2023

Il Piano Faunistico Venatorio Regionale 2018-2023 (di seguito PFVR) è stato adottato in prima lettura dalla Giunta Regionale con deliberazione n.798 del 22/05/2018 ed è stato pubblicato sul Bollettino Ufficiale della Regione Puglia n. 78 del 12/06/2018.

In attesa dell'approvazione del nuovo Piano Faunistico Venatorio Regionale 2018-2023, il PFVR 2009-2014 è stato prorogato ed è pertanto in vigore.

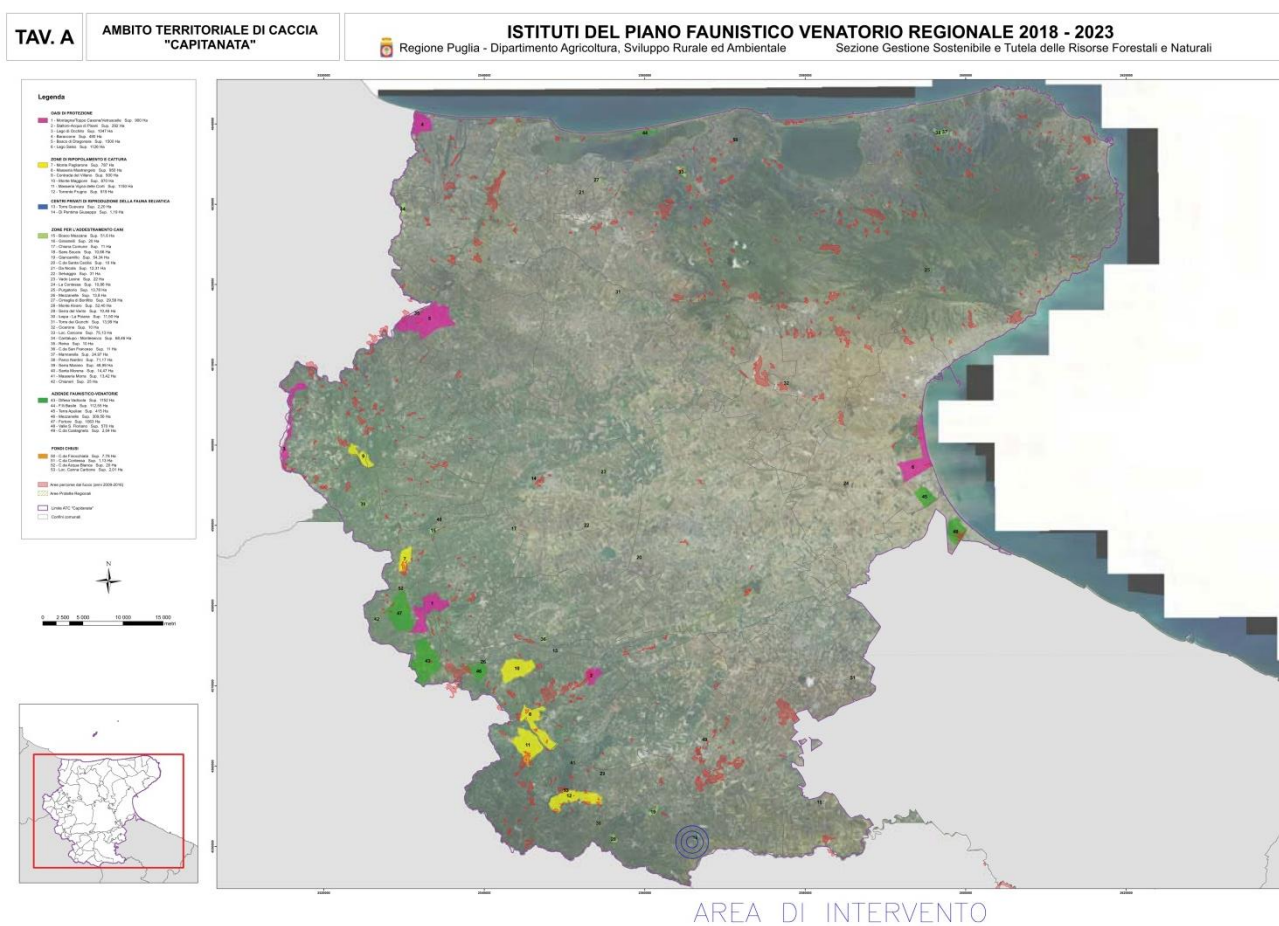


Fig. 38 : Piano Faunistico Venatorio Regionale 2018-2023

Come si evince dalla cartografia allegata sia l'impianto agro-fotovoltaico che la sottostazione utente non interferiscono con il Piano Faunistico Regionale.

2.3 PIANIFICAZIONE PROVINCIALE

2.3.1 PIANO TERRITORIALE DI COORDINAMENTO PROVINCIALE

Il Piano Territoriale di Coordinamento Provinciale è stato approvato con delibera di G.R. 3 Agosto 2007 n. 1328 ed è l'atto di programmazione generale riferito alla totalità del territorio provinciale, che definisce gli indirizzi strategici e l'assetto fisico e funzionale del territorio con riferimento agli interessi sovracomunali.

Il piano persegue le seguenti finalità:

- a) la tutela e la valorizzazione del territorio rurale, delle risorse naturali, del paesaggio e del sistema insediativo d'antica e consolidata formazione;*
- b) il contrasto al consumo di suolo;*
- c) la difesa del suolo con riferimento agli aspetti idraulici e a quelli relativi alla stabilità dei versanti;*
- d) la promozione delle attività economiche nel rispetto delle componenti territoriali storiche e morfologiche del territorio;*
- e) il potenziamento e l'interconnessione funzionale della rete dei servizi e delle infrastrutture di rilievo sovracomunale e del sistema della mobilità;*
- f) il coordinamento e l'indirizzo degli strumenti urbanistici comunali.*

Il piano, in coerenza con il DRAG/PUG “, approvato con delibera di G.R. 3 agosto 2007, n. 1328:

- a) stabilisce le invarianti storico-culturali e paesaggistico-ambientali, specificando e integrando le previsioni della pianificazione paesaggistica regionale, attraverso l'indicazione delle parti del territorio e dei beni di rilevante interesse paesaggistico, ambientale, naturalistico e storico-culturale da sottoporre a specifica normativa d'uso per la loro tutela e valorizzazione*

b) individua le diverse destinazioni del territorio provinciale in relazione alla prevalente vocazione delle sue parti e alle analoghe tendenze di trasformazione, indicando i criteri, gli indirizzi e le politiche per favorire l'uso integrato delle risorse;

c) individua le invarianti infrastrutturali, attraverso la localizzazione di massima delle infrastrutture per i servizi di interesse provinciale, dei principali impianti che assicurano l'efficienza e la qualità ecologica e funzionale del territorio provinciale e dei "nodi specializzati";

d) individua le linee di intervento per la sistemazione idrica, idrogeologica ed idraulico-forestale ed in genere per il consolidamento del suolo e la regimazione delle acque, indicando le aree che, sulla base delle caratteristiche geologiche, idrogeologiche e sismiche del territorio, richiedono ulteriori studi ed indagini nell'ambito degli strumenti urbanistici comunali; e) disciplina il sistema delle qualità del territorio provinciale.

Fanno parte del presente piano le tavole:

- A1 "Tutela dell'integrità fisica del territorio";
- A2 "Vulnerabilità degli acquiferi";
- B1 "Tutela dell'identità culturale del territorio di matrice naturale";
- B2 "Tutela dell'identità culturale del territorio di matrice antropica;
- B2A "Tutela dell'identità culturale del territorio di matrice antropica;
- C "Assetto territoriale";
- S1 "Sistema delle qualità;
- S2 "Sistema insediativo e mobilità";

Di seguito si riportano si seguito gli stralci cartografici costituenti il seguente piano e l'analisi delle relative interferenze.

2.3.1.1 TUTELA DELL'INTEGRITÀ FISICA DEL TERRITORIO

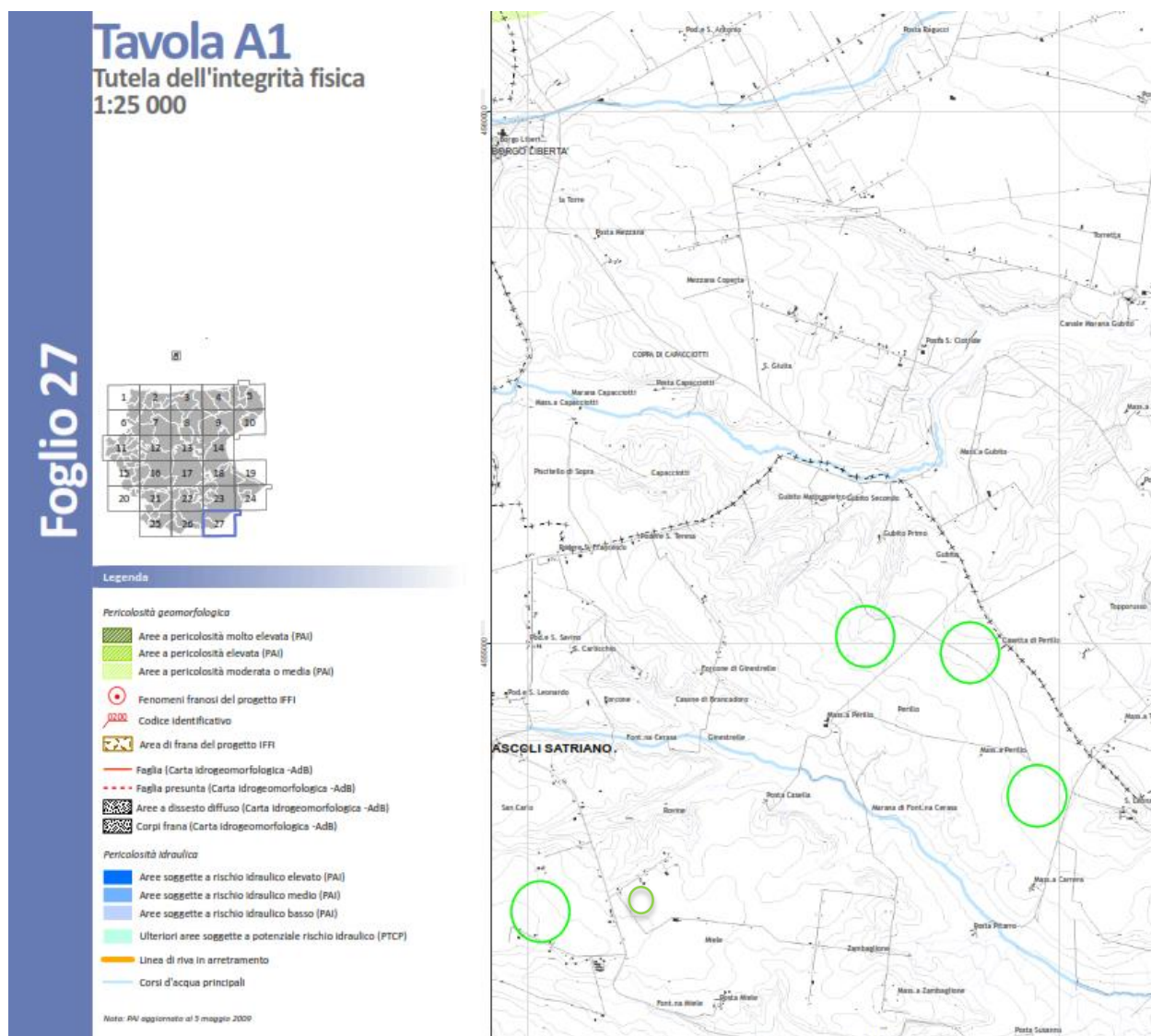


Fig. 39 : Tutela dell'Integrità fisica del territorio

Come si evince dalla stralcio cartografico, sia l'impianto agro-fotovoltaico che la sottostazione elettrica utente non presentano interferenze con le aree a pericolosità geomorfologica e idraulica, pertanto l'intervento è compatibile con le aree in oggetto.

Le uniche sovrapposizioni riguardano il cavidotto interrato MT e AT con i “corsi d’acqua principali” e il cavidotto AT con Aree soggette a rischio idraulico elevato (PAI) .

L’art. II.16 “Pericolosità idraulica” della sezione 2 delle norme del PTCP riporta quanto segue:

1. Ferme restando le disposizioni dei PAI, ed in particolare gli artt. 4,5,7,8,9, del titolo II delle N.T.A. del PAI dell’Autorità di Bacino della Puglia e gli artt. 6 e 10 in riferimento alle condizioni di sicurezza idraulica come definite all’art.36 delle medesime norme, il presente piano estende ed approfondisce la ricognizione e il censimento delle aree caratterizzate da significativi fenomeni di pericolosità idraulica e provvede alla individuazione di ulteriori zone a potenziale rischio idraulico.

2. La tavola A1 del presente piano indica le aree ulteriori a potenziale rischio idraulico per gli insediamenti e le attività antropiche derivante da esondazioni, allagamento per ristagno d’acque meteoriche, tracimazioni locali.

3. In tali aree, in forza del principio di precauzione, non sono ammesse trasformazioni del territorio e i cambi di destinazioni d’uso dei fabbricati che possano determinare l’incremento del rischio idraulico per gli insediamenti.

4. Per tali aree gli strumenti urbanistici comunali, anche con l’eventuale concorso della Provincia, approfondiscono il quadro conoscitivo ed interpretativo, definendo:

a) le aree vulnerate da esondazione, partitamente perimetrando:omissis....

a1) le aree caratterizzate da intensità (altezza d’acqua):omissis....

a2) le aree caratterizzate da frequenza:omissis....

b) le aree vulnerate da fenomeni di ristagno, partitamente perimetrando:

b1) le aree caratterizzate da intensità (altezza d’acqua):omissis....

b2) le aree caratterizzate da frequenza:omissis....

5. Gli strumenti urbanistici comunali, sulla base di tali accertamenti, valutano le condizioni di rischio idraulico atteso per gli insediamenti urbani e rurali esistenti e definiscono: a) l'ammissibilità delle trasformazioni, fisiche e funzionali, del territorio e degli immobili che lo compongono; b) le disposizioni volte ad impedire, mitigare, compensare l'incremento delle eventuali criticità ambientali e dei rischi per il sistema insediativo già presenti e l'insorgere di nuovi impatti ambientali negativi e rischi antropici delle scelte operate.

6. Inoltre, gli strumenti urbanistici comunali ai fini della riduzione del rischio esistente: a) valutano le condizioni attuali di rischio degli edifici pubblici sedi di funzioni strategiche e dei punti di ritrovo previsti dai piani della Protezione civile e definiscono azioni al fine della loro messa in sicurezza o riduzione del rischio, anche attraverso la rilocalizzazione di tali funzioni; b) verificano l'esigenza di introdurre fasce di rispetto relative alle aree a rischio individuate dai PAI; c) promuovono azioni per il progressivo allontanamento degli edifici esistenti dalle aree a rischio o la riduzione della loro vulnerabilità o idonei cambi di destinazione di uso per la riduzione della esposizione al rischio.

7. Gli strumenti urbanistici comunali ai fini escludere l'insorgere di nuovi rischi idraulici valutano l'ammissibilità dei seguenti interventi in territorio rurale: a) interventi edilizi agricoli di ogni tipo e natura; b) taglio di alberi ed arbusti; c) piantagione non autorizzata di alberi od arbusti; d) attività turistiche (ad es. campeggio) ed attività connesse (parcheggio, transito con autoveicoli, ecc.); e) prelievo di inerti; f) deposito e/o smaltimento di rifiuti di qualsivoglia natura; g) ulteriori interventi comportanti impermeabilizzazione permanente.

8. Nel valutare le potenziali direttrici di espansione urbana e i contesti per nuovi insediamenti, di cui ai titoli successivi, gli strumenti urbanistici comunali considerano gli elementi di criticità idraulica come fattori di rischio escludenti o limitanti in base alle tabelle seguenti.

....omissis....

9. *In presenza di fattori di rischio escludenti, considerati non ragionevolmente mitigabili, (lettera E nelle tabelle precedenti) non sono ammessi nuovi insediamenti urbani e per attività produttive.*

10. *In presenza di fattori limitanti di livello urbanistico (L2 nelle tabelle precedenti) possono essere localizzati nuovi insediamenti urbani e specializzati per attività produttive solamente qualora non sussistano valide alternative, da documentare in sede di VAS, e comunque nel rispetto delle disposizioni del comma successivo.*

11. *In presenza di fattori limitanti di livello edilizio (L1 nelle tabelle precedenti), fino alla rimozione delle cause del danno atteso, non possono essere realizzati scantinati e cantine e viene richiesta la sopraelevazione del livello di campagna fino all'altezza attesa dell'acqua,*

Alla luce di quanto sopra citato, il PTCP rimanda ai singoli comuni la valutazione inerente interventi in aree a potenziale rischio idraulico.

Ciò premesso, come già esposto nelle precedenti analisi, nelle aree di interferenza tra il percorso del cavidotto e le aree inondabili bicentinarie gli attraversamenti saranno realizzati con la tecnica della Trivellazione Orizzontale Controllata (T.O.C.); i punti di entrata ed uscita saranno individuati al di fuori delle aree perimetrate a pericolosità idraulica bicentenaria.

In questo modo, l'utilizzo della tecnica della TOC garantisce che, nella sezione di attraversamento:

- non venga alterata la conformazione fisica e geologica del canale;
- non venga ristretta la sezione libera del canale;
- non venga alterato in alcun modo il naturale deflusso delle acque, anche in regime di piena;

Considerando che l'elettrodotta è completamente interrata su strada asfaltata esistente, salvo che per il tratto di attraversamento del ponte sul Fiume Ofanto che prevede un attraversamento tramite "Passaggio in spalla al ponte", e che lungo le aree inondabili bicentinarie, laddove siano presenti

tombini di deflusso o strade non asfaltate, gli attraversamenti saranno realizzati con la tecnica della Trivellazione Orizzontale Controllata (T.O.C), si può ritenere che l'intervento è ammissibile.

2.3.1.2 VULNERABILITÀ DEGLI ACQUIFERI

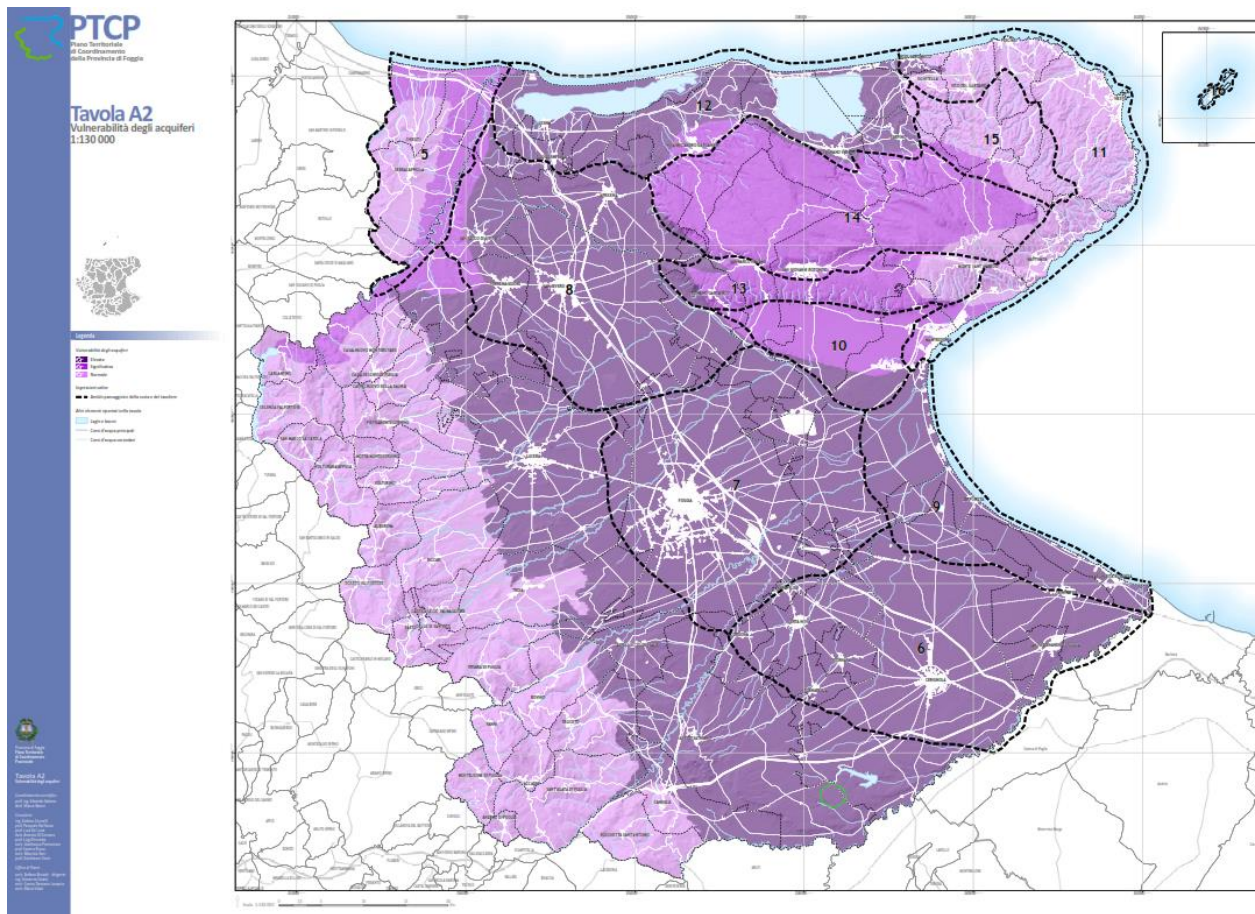


Fig. 40 : Vulnerabilità degli Acquiferi

Come si evince dalla stralcio cartografico, l'area di intervento ricade all'interno delle aree ad elevata vulnerabilità degli acquiferi.

L'art. II.20 "Livello elevato (E) di vulnerabilità intrinseca degli acquiferi" della sezione 2 delle norme del PTCP riporta quanto segue:

1. Per le aree ricadenti nella classe di vulnerabilità di livello elevato (E) gli strumenti di pianificazione si orientano, oltre a quanto stabilito nei precedenti articoli per le classi di vulnerabilità normale (N) e significativa (S), alla regolamentazione rigida, ove non sia possibile il divieto, dell'emungimento da falde profonde che attualmente sono tutte di difficile e lenta ricarica.

2. Nei territori rurali a elevata vulnerabilità intrinseca non sono ammessi:

a) nuovi impianti per zootecnia di carattere industriale;

b) nuovi impianti di itticoltura intensiva;

c) nuove manifatture a forte capacità di inquinamento;

d) nuove centrali termoelettriche;

e) nuovi depositi a cielo aperto e altri stoccaggi di materiali inquinanti idroveicolabili;

f) la realizzazione e l'ampliamento di discariche, se non per i materiali di risulta dell'attività edilizia completamente inertizzati.

L'Art. II.21 " Disposizioni comuni alle aree ad elevata e significativa vulnerabilità intrinseca degli acquiferi" della sezione 2 delle norme del PTCP riporta quanto segue:

1. Nelle aree ad elevata e significativa vulnerabilità intrinseca delle acque sotterranee, gli strumenti urbanistici comunali valutano i rischi derivanti dalla attività antropica nelle aree urbanizzate e nei contesti di nuovo insediamento ed indicano le eventuali mitigazioni necessarie a escludere o ridurre gli impatti critici.

2. In tali aree, gli strumenti urbanistici comunali definiscono le trasformazioni fisiche e funzionali degli insediamenti esistenti e di nuovo impianto tenendo conto delle esigenze di mitigazione degli effetti sugli acquiferi, privilegiando le localizzazioni, le quantità e le funzioni aventi il minore impatto. Assicurano, in ogni caso, la realizzazione di idonee opere di urbanizzazione e interventi di mitigazione con particolare riferimento alla idoneità e adeguatezza dell'intero sistema fognante.

3. Sulla base di tali valutazioni, gli strumenti urbanistici comunali, in occasione di ogni trasformazione di immobili dei quali facciano parte, o siano pertinenziali, superfici, coperte e scoperte, adibibili alla produzione o allo stoccaggio di beni finali, di intermedi e di materie prime, ovvero di qualsiasi merce suscettibile di provocare scolo di liquidi inquinanti, prescrivono l'osservanza delle seguenti disposizioni: a) tutte le predette superfici sono adeguatamente impermeabilizzate, e munite di opere di raccolta dei liquidi di scolo provenienti dalle medesime superfici; b) le opere di raccolta dei liquidi di scolo sono dimensionate in funzione anche delle acque di prima pioggia, per esse intendendosi quelle

indicativamente corrispondenti, per ogni evento meteorico, a una precipitazione di 5 millimetri uniformemente distribuita sull'intera superficie scolante servita dalla rete di drenaggio; c) le acque di prima pioggia, sono convogliate nella rete fognante per le acque nere, con o senza pretrattamento secondo quanto concordato con il soggetto gestore della medesima rete fognante, oppure smaltite in corpi idrici superficiali previo adeguato trattamento; d) le acque meteoriche eccedenti quelle di prima pioggia possono essere smaltite in corpi idrici superficiali, ove ammissibile in relazione alle caratteristiche degli stessi, o in fognatura o in impianti consortili appositamente previsti. 4. Sono comunque vietati: a) gli scarichi liberi sul suolo e nel sottosuolo di liquidi e di altre sostanze di qualsiasi genere o provenienza; b) il lagunaggio dei liquami prodotti da allevamenti zootecnici aziendali o interaziendali, al di fuori di appositi lagoni di accumulo impermeabilizzati con materiali artificiali.

Poiché l'intervento proposto non comporta alcuna attività e/o lavorazione non consentita dalle norme citate, e poiché le acque sulle superfici dell'area di impianto non saranno soggette a variazioni/alterazioni chimico/fisiche che ne richiedano il convogliamento in fognatura, si può ritenere che l'intervento è compatibile con le aree in oggetto.

2.3.1.3 TUTELA DELL'IDENTITÀ CULTURALE DEL TERRITORIO DI MATRICE NATURALE

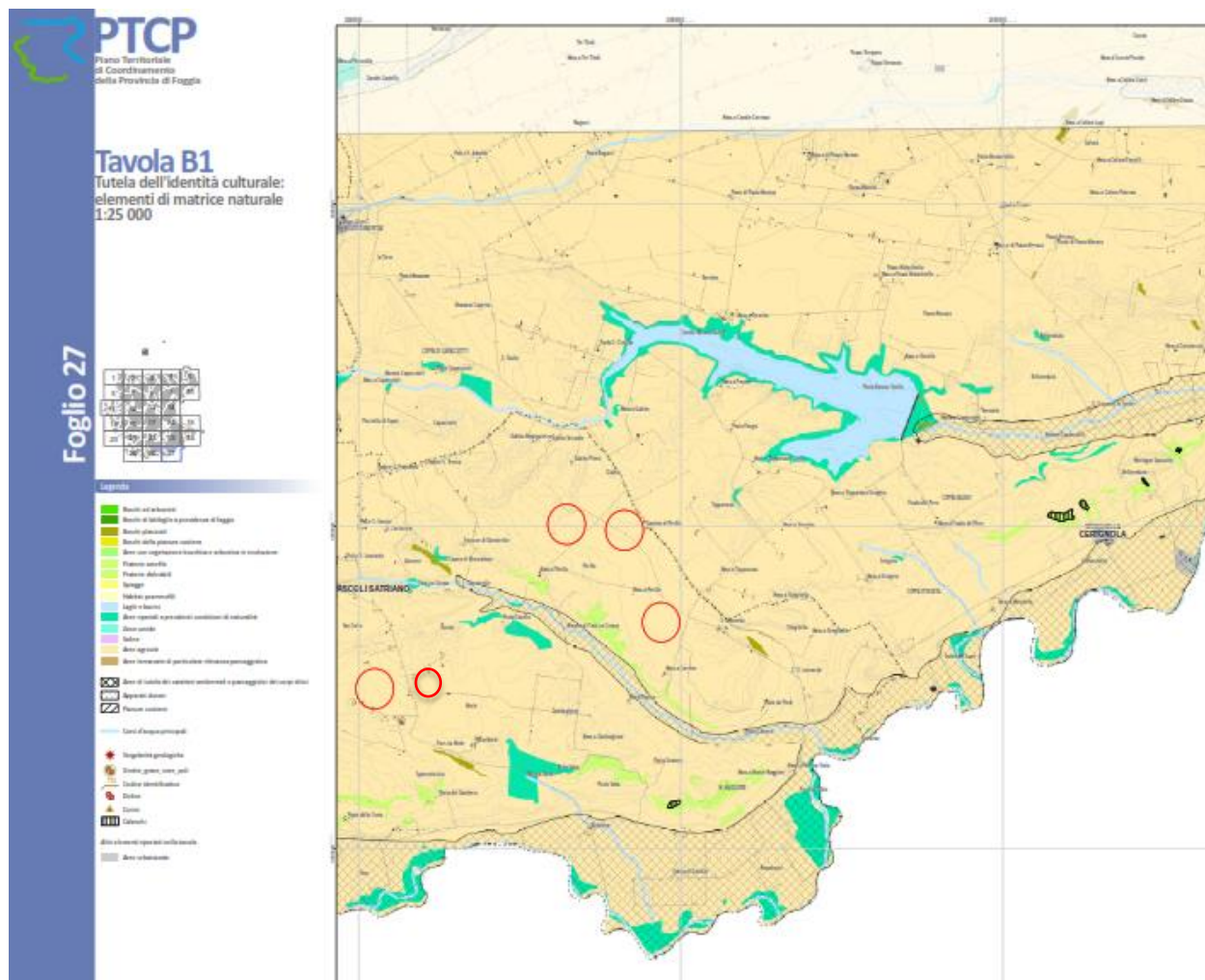


Fig. 41 : Tutela dell'Identità Culturale del Territorio di Matrice Naturale

Come si evince dalla stralcio cartografico, sia l'impianto agro-fotovoltaico che la sottostazione elettrica utente non presentano interferenze con le aree della rete ecologica provinciale.

Le uniche sovrapposizioni riguardano il cavidotto interrato MT e AT con:

- Aree di tutela dei caratteri ambientali e paesaggistici dei corpi idrici;
- Corsi d'acqua principali;

-Aree ripariali a prevalenti condizioni di naturalità;

-Praterie sfalciabili

Nello specifico l'art. 11.56 "Direttive per la tutela dei caratteri ambientali e paesaggistici dei corpi idrici" della sezione 2 delle norme del PTCP riporta quanto segue:

1. La presente norma si applica alle aree di fondovalle e di pianura alluvionale, considerate nella loro interezza come aree di pertinenza fluviale e di tutela dei caratteri ambientali e paesaggistici dei corpi idrici.

2. Fermo restando quanto stabilito dal precedente art. 11.42, gli strumenti urbanistici comunali assicurano che in queste aree la localizzazione di nuove opere, edificazioni, impianti tecnologici, corridoi infrastrutturali avvenga in posizione marginale, o comunque in modo da assicurare la massima distanza dal corso d'acqua.

L'Art. 11.42 "Tutela delle aree annesse ai corsi d'acqua" della sezione 2 delle norme del PTCP riporta quanto segue:

...omissis...

7. Ove non diversamente stabilito nella parte terza del presente piano, gli strumenti urbanistici comunali possono parimenti prevedere interventi che, sulla base di specificazioni di dettaglio che evidenzino particolare considerazione dell'assetto paesistico ambientale dei luoghi, prevedano la formazione di:

- aree a verde attrezzato con percorsi e spazi di sosta pedonali e per mezzi di trasporto non motorizzati con esclusione di ogni opera comportante la completa impermeabilizzazione dei suoli; con zone alberate e radure a prato o in parte cespugliate 44 FG Schema PTCP - Norme destinabili ad attività per il tempo libero e lo sport comprese aree attrezzabili a servizio della balneazione; con chioschi e costruzioni, movibili e/o precari, nonché depositi di materiali e attrezzi per le manutenzioni; e con movimenti di terra per una diversa sistemazione delle aree se congruente con i con i caratteri morfologici originari del contesto;

- infrastrutturazione viaria carrabile e tecnologica con adeguamento delle sezioni viarie e dei tracciati viari esistenti nel rispetto della vegetazione ad alto e medio fusto e arbustiva comunque presente; con

formazione di nuovi tracciati viari nel rispetto della vegetazione ad alto e medio fusto esistente, senza significative modificazioni dell'assetto orografico, con la minima sezione trasversale, purché motivati da inderogabili necessità di adduzione e/o attraversamento dell'area; con realizzazione di aree di parcheggio, purché dimensionate per nuclei di superficie appropriata al contesto, dotate di piantumazioni autoctone di nuovo impianto nella misura minima di una unità arborea per ogni posto macchina; con le infrastrutture a rete completamente interrato o di raccordo con quelle di attraversamento aereo in trasversale del corso d'acqua qualora le caratteristiche geologiche del sito escludano opere nel subalveo; con la realizzazione di impianti tecnici di modesta entità, quali cabine elettriche, cabine di decompressione per gas e impianti di sollevamento, punti di riserva d'acqua per spegnimento incendi, e simili; e con la costruzione di impianti di depurazione, di immissione di reflui e di captazione e di accumulo delle acque purché completamente interrati anche attraverso movimenti di terra che non alterino sostanzialmente la morfologia dei luoghi.

L'Art. II.41 "Tutela dei corsi d'acqua" della sezione 2 delle norme del PTCP riporta quanto segue:

- 1. La presente norma si applica all'area di pertinenza del corso d'acqua. L'area di pertinenza è comprensiva: nel caso dei fiumi e dei torrenti, dell'alveo e delle sponde o degli argini fino al piede esterno; nel caso delle gravine e delle lame, dell'alveo (ancorché asciutto), e delle scarpate/versanti fino al ciglio più elevato; essa viene indicata, con le articolazioni delle aste appartenenti alle varie classi, in sede di formazione dei Sottopiani e degli strumenti urbanistici comunali; in loro assenza si assume la indicazione di Piano riportata sulla cartografia dello strumento urbanistico generale.*
- 2. Nei corsi d'acqua gli strumenti urbanistici vigenti e quelli di nuova formazione non possono prevedere interventi comportanti: - ogni trasformazione in alveo, fatta eccezione degli interventi finalizzati: alla sistemazione della vegetazione riparia, al miglioramento del regime idrico (limitatamente alla pulizia del letto fluviale), al disinquinamento ed alla disinfestazione; - escavazioni ed estrazioni di materiali litoidi negli invasi e negli alvei di piena ordinaria; le eventuali rimozioni di inerti possono essere operate esclusivamente in stato di calamità ed urgenza; - scarica di rifiuti di ogni tipo, compresi i materiali derivanti da demolizioni o riporti e le acque reflue non regolamentari; - sistemazioni idrauliche e relative opere di difesa, ad eccezione delle manutenzioni e di quelle indifferibili e urgenti di consolidamento, non inserite in un organico progetto di sistemazione ambientale; - realizzazione di nuove infrastrutture viarie*

o a rete, di attraversamento o aderenti alle sponde/argini/versanti, con la sola esclusione delle manutenzioni delle opere esistenti

...omissis...

3. Ove non diversamente stabilito nella parte terza del presente piano, gli strumenti urbanistici comunali possono prevedere in queste aree interventi che, sulla base di specificazioni di dettaglio che evidenzino particolare considerazione dell'assetto paesistico ambientale dei luoghi, comportino le sole trasformazioni:

- di mantenimento e di ristrutturazione di manufatti edilizi ed attrezzature per attività connesse con il corso d'acqua (pesca, nautica, tempo libero, orticoltura, ecc.); costruzioni di nuovi manufatti a tale destinazione sono ammesse (in conformità delle 42 FG Schema PTCP - Norme prescrizioni urbanistiche) se localizzate in modo da evitare compromissioni idrauliche ed eccessivo ingombro;

- di sistemazioni idrauliche e relative opere di difesa se, inquadrare in piani organici di assetto idrologico estesi all'area di bacino a monte dell'intervento, utilizzino materiali e tecnologie appropriate ai caratteri del contesto e prevedano opere di mitigazione degli effetti indotti;

- infrastrutture a rete non completamente interrato e quelle di attraversamento aereo in trasversale, se le caratteristiche geologiche del sito escludano opere nel subalveo e purché la posizione, nonché la disposizione planimetrica del tracciato, non contrastino con la morfologia dei luoghi e con l'andamento del profilo trasversale.

L'Art. II.45 "Direttive per la tutela per le aree ripariali" della sezione 2 delle norme del PTCP riporta quanto segue:

1. Il presente articolo si applica alle aree ripariali a prevalenti condizioni di naturalità, con vegetazione igrofila erbacea, arbustiva e arborea.

2. Fermo restando quanto stabilito nel precedente art. II.42, gli strumenti urbanistici comunali assicurano la tutela degli aspetti fisiografici, delle cenosi spontanee e degli habitat naturali, della flora e della fauna delle aree ripariali. Le misure di tutela riguardano anche le aree rurali immediatamente confinanti, delle quali deve essere preservata la funzione di cuscinetto ecologico, mantenendole alla destinazione agricola, con tecniche sostenibili di gestione agronomica

Nello specifico l'art. II.53 bis “– Praterie sfalciabili” della sezione 2 delle norme del PTCP riporta quanto segue:

- 1. La presente norma si applica alle aree di prateria il cui utilizzo avviene sia per pascolamento diretto che per sfalcio dei foraggi. Le praterie sfalciabili costituiscono un elemento cardine della biodiversità e dei paesaggi a scala provinciale, sia nelle aree della collina a più elevato rischio di erosione idrica accelerata (aree calanchive), che nelle colline pedegarganiche meridionali, dove rappresentano le ultime testimonianze dei pascoli invernali di pianura; sia sugli altopiani garganici, dove costituiscono habitat aperti all'interno di una matrice forestale ed arbustiva ad elevata continuità.*
- 2. In queste aree non è consentito lo spietramento dei pascoli e il dissodamento del cotico erboso per la conversione a colture arative.*
- 3. Gli strumenti urbanistici comunali assicurano che in queste aree, fermo restando il criterio prioritario di riuso dei manufatti rurali esistenti, sia consentita l'edificazione rurale, in accordo con le norme generali riguardanti il territorio rurale e aperto, con l'obbligo di localizzazione delle nuove opere garantendo il miglior inserimento paesaggistico, e ad ogni modo in posizione marginale, la più prossima a strade e sentieri già esistenti.*
- 4. Nelle aree destinate a specifici usi di interesse pubblico devono essere adottate adeguate misure di conservazione della funzionalità ecologica.*

Alla luce di quanto sopra esposto, gli attraversamenti tra le aree di interferenza tra il percorso del cavidotto e le aree inondabili bicentinarie saranno realizzati con la tecnica della Trivellazione Orizzontale Controllata (T.O.C.);

In questo modo, l'utilizzo della tecnica della TOC garantisce che, nella sezione di attraversamento:

- non venga alterata la conformazione fisica e geologica del canale;
- non venga ristretta la sezione libera del canale;
- non venga alterato in alcun modo il naturale deflusso delle acque, anche in regime di piena;
- non vengano alterate le caratteristiche ambientali e paesaggistiche dei corpi idrici tutelati.

Considerando che l'elettrodotta è completamente interrata su strada asfaltata esistente, salvo che per il tratto di attraversamento del ponte sul Fiume Ofanto che prevede un attraversamento tramite

“Passaggio in spalla al ponte”, e che lungo le aree inondabili bicentinarie, laddove siano presenti tombini di deflusso o strade non asfaltate, gli attraversamenti saranno realizzati con la tecnica della Trivellazione Orizzontale Controllata (T.O.C), si può ritenere che l’intervento è compatibile con le aree in oggetto.

2.3.1.4 TUTELA DELL’IDENTITÀ CULTURALE DEL TERRITORIO DI MATRICE ANTROPICA

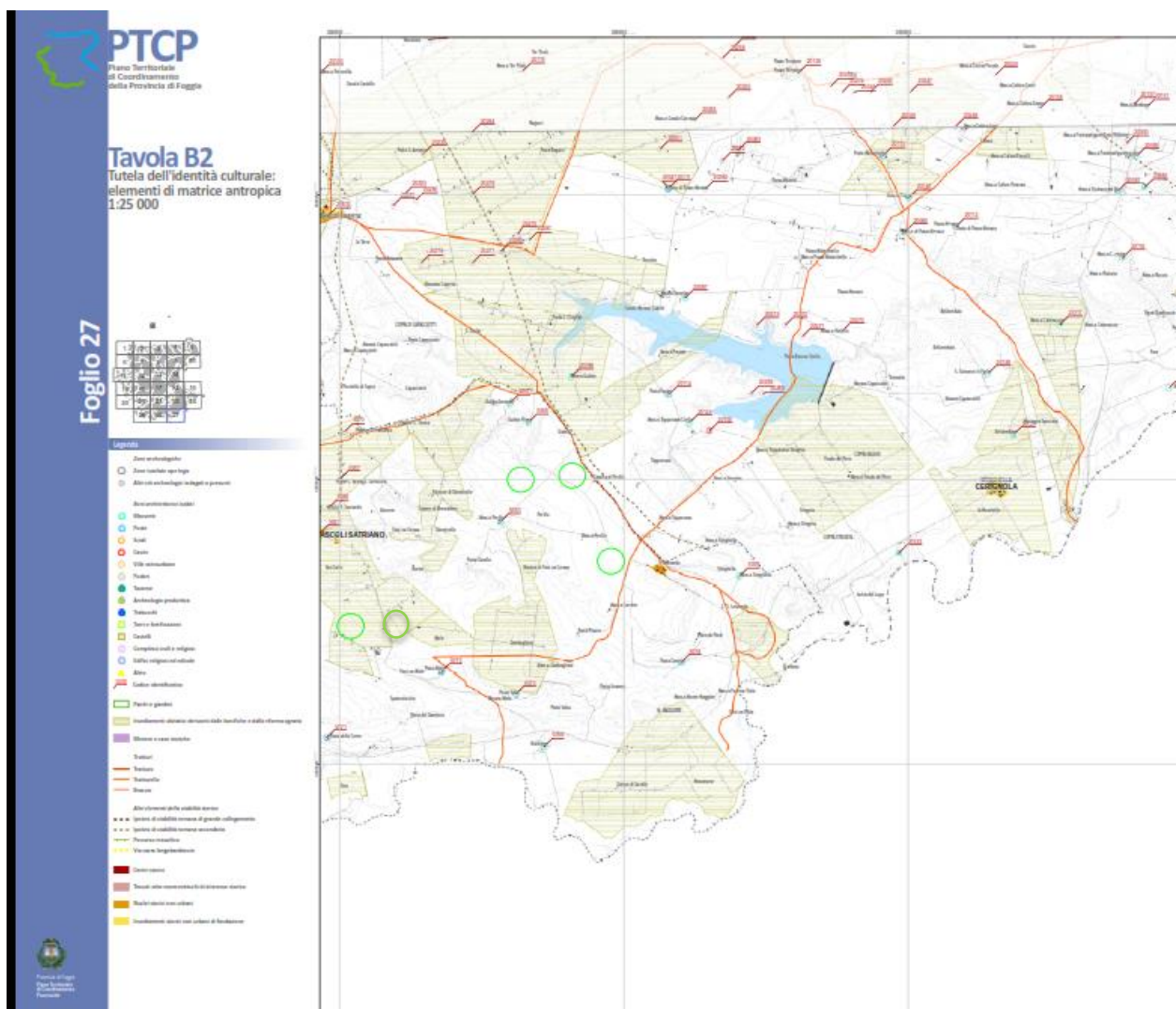


Fig. 42 : Tutela dell’Identità del Territorio di Matrice Antropica

Come si evince dalla stralcio cartografico, una parte dell'impianto agro-fotovoltaico e la sottostazione elettrica utente si inseriscono in aree con presenza di insediamenti abitativi derivanti dalle bonifiche e dalle riforme agrarie, mentre il tracciato dell'elettrodotto AT interseca il Tratturello Cerignola-Melfi.

Nello specifico l'art. II.63 "Beni architettonici e paesaggistici extraurbani" della sezione 2 delle norme del PTCP riporta quanto segue:

1. Ai sensi del presente piano, sono beni architettonici extraurbani le opere di architettura vincolate come beni culturali ai sensi del d.lgs n. 42 del 2004 e successive modificazioni e integrazioni.

2. Costituiscono altresì beni architettonici extraurbani gli edifici individuati dal presente piano per il loro potenziale interesse storico-architettonico-paesaggistico, esterne ai territori costruiti e in particolare:

- la posta o masseria di pecore;*
- la masseria, ossia il complesso di fabbricati variamente articolati a servizio di un'azienda estensiva prevalentemente cerealicola;*
- il casino, ossia la costruzione rurale a due piani fuori terra;*
- gli ulteriori beni architettonici individuati nella tavola B2, quali: parchi e giardini, ville extraurbane, castelli, torri, complessi civili e religiosi; edifici e manufatti di archeologia produttiva, taverne, trabucchi, sciali, ed altri beni di arredo storico urbano segnalati in cartografia. 3.*

Costituiscono inoltre elementi testimoniali:

- i tratturi, ossia le piste, un tempo inerbate, appartenenti al demanio armentizio regionale di cui alla l.r. Puglia n. 29 del 2003;*
- i tratti conservati di alcuni significativi segmenti di viabilità storica, quali la via Micaelica;*

l'Art. II.65 "Edifici e insediamenti rurali" della sezione 2 delle norme del PTCP riporta quanto segue:

1. Gli strumenti urbanistici comunali individuano gli edifici e gli insediamenti rurali realizzati sino al 1955, ivi compresi i manufatti e le opere realizzati con la Bonifica e con la Riforma agraria, che rappresentano testimonianze significative della storia delle popolazioni e delle comunità rurali e delle rispettive economie agricole tradizionali e dell'evoluzione del paesaggio.

2. Rientrano nelle tipologie di cui alla comma precedente:

- gli spazi e le costruzioni adibiti alla residenza ed alle attività agricole;*

- le testimonianze materiali che concorrono alla definizione delle unità storico antropologiche riconoscibili, con particolare riferimento al legame tra insediamento e spazio produttivo e, in tale ambito, tra immobili e terreni agrari;
- le recinzioni storiche degli spazi destinati alla residenza ed al lavoro, le pavimentazioni degli spazi aperti residenziali o produttivi, la viabilità rurale storica, i sistemi di canalizzazione, irrigazione e approvvigionamento idrico, i sistemi di contenimento dei terrazzamenti e ciglionamenti, i ricoveri temporanei anche in strutture vegetali o in grotta, gli elementi e i segni della religiosità locale.

L' Art. II.66 " Tratturi e altri elementi della viabilità storica" della sezione 2 delle norme del PTCP riporta quanto segue:

1. Nella tavola B2 sono rappresentati i tratturi e altri elementi della viabilità storica di rilevante interesse storico e testimoniale.
2. I piani comunali dei tratturi, sulla base della l.r. n. 29 del 2003 e ad integrazione della DGR 559 del 15 maggio 2006, rispettano i seguenti criteri: - il quadro conoscitivo deve considerare l'interesse del segmento di tratturo interessato, compreso all'interno dell'ambito paesaggistico in questione e comunque dei comuni confinanti; - deve essere effettuata la ricognizione dei beni culturali che insistono lungo i tratturi o nelle loro vicinanze, con particolare riferimento agli edifici e alle strutture facenti parte del sistema del demanio armentizio e della transumanza.
3. L'area di sedime dei tratturi facenti parte del sistema delle qualità è disciplinata dagli strumenti urbanistici comunali nel rispetto dei seguenti criteri:
 - conservazione della memoria dei tracciati, in particolare all'interno del territorio urbano;
 - conservazione nell'assetto storico dei tratti che insistono nel territorio rurale , attraverso la realizzazione di percorsi pedonali e ciclabili, evitando di apportare consistenti alterazioni dei siti;
 - destinazione prioritaria a verde pubblico, viabilità lenta pedonale e ciclabile dei tratti che insistono nel territorio urbano, ove riconoscibili

Alla luce di quanto sopra esposto, considerando che l'impianto agro-fotovoltaico non interferisce direttamente con gli elementi costituenti l'identità culturale del territorio di matrice antropica e

considerando che l'elettrodotto è completamente interrato nelle aree delle interferenze, si può ritenere che l'intervento è compatibile con le aree in oggetto.

2.3.1.5 ASSETTO TERRITORIALE



Fig. 43 : Assetto Territoriale

Come si evince dalla stralcio cartografico, sia l'impianto agro-fotovoltaico che le opere di rete si inseriscono nel contesto rurale produttivo dell'assetto territoriale del PTCP che definisce:

- a) le strategie per il sistema insediativo urbano e territoriale provinciale
- b) gli indirizzi ed i criteri per la pianificazione urbanistica comunale definiti a livello regionale e, in particolare, i criteri per la individuazione dei contesti territoriali da parte degli strumenti urbanistici generali con riferimento a quelli rurali e urbani e a quelli specializzati per attività produttive e turistiche.

L'impianto agro-fotovoltaico, per sua natura, combina sulla medesima superficie agricola la produzione di energia elettrica da fonti rinnovabili con l'attività agronomica e quindi non solo non interferisce ma si inserisce perfettamente con gli elementi costituenti il contesto rurale produttivo locale pertanto, si può ritenere che l'intervento è compatibile con le aree in oggetto.

2.3.1.6 SISTEMA DELLE QUALITA' E SISTEMA INSEDIATIVO E MOBILITA'

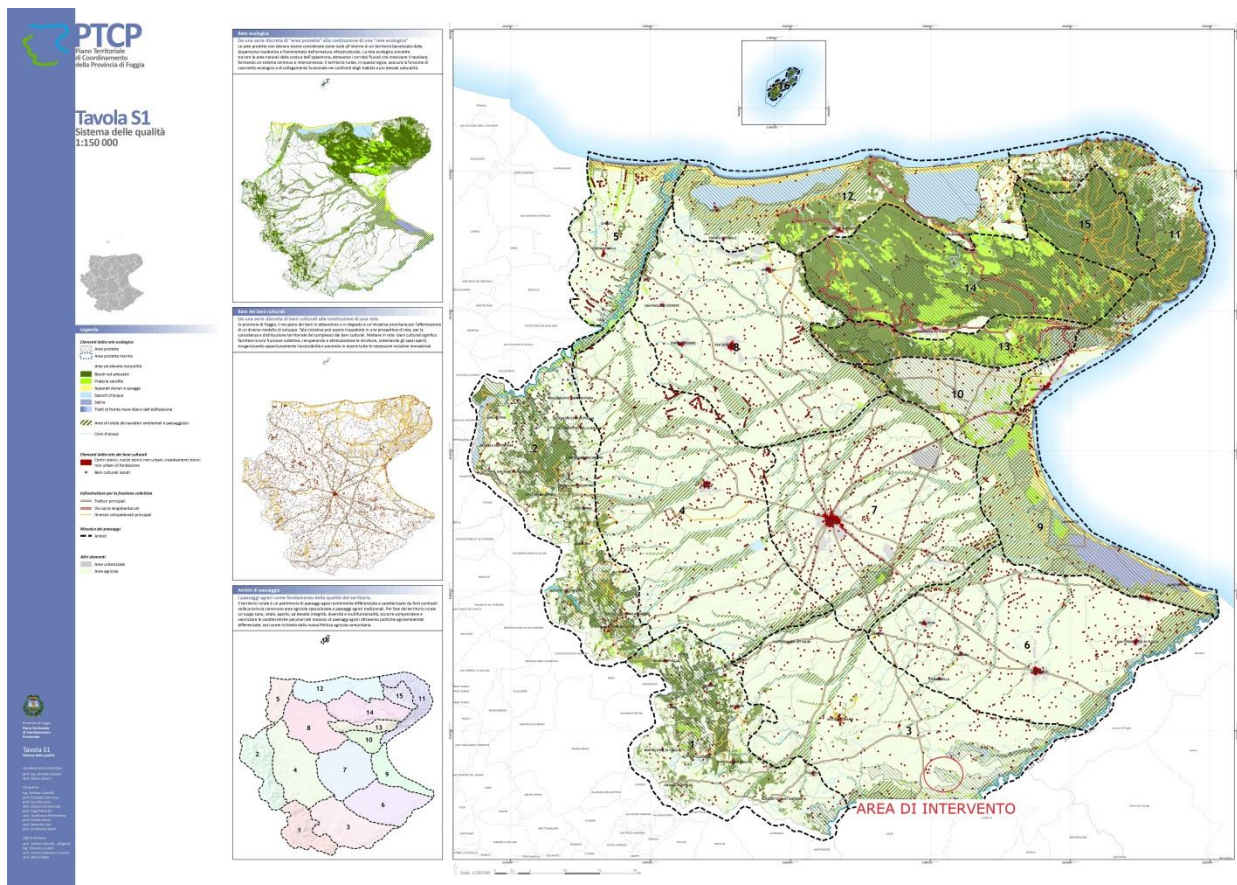


Fig. 44 : Sistema delle Qualità

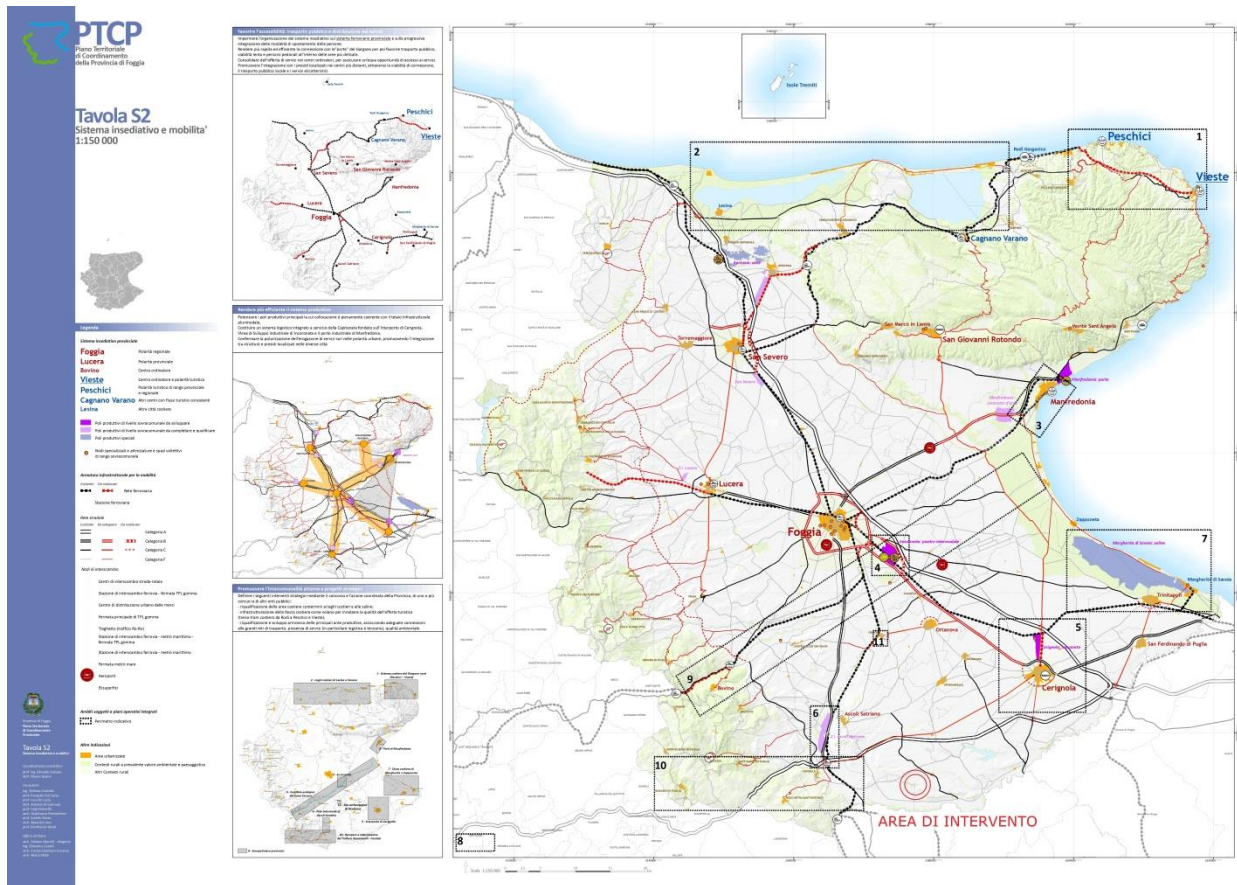


Fig. 45 : Sistema Insediativo e Mobilità

Come si evince dagli stralci cartografici, l'impianto agro-fotovoltaico si inserisce all'interno delle aree agricole del tipo "seminativi asciutti" e non interferisce con elementi della rete ecologica e la rete dei beni culturali inoltre, per sua natura, combina sulla medesima superficie agricola la produzione di energia elettrica da fonti rinnovabili con l'attività agronomica e quindi non solo non interferisce ma si inserisce perfettamente con gli elementi costituenti il contesto rurale produttivo locale pertanto, si può ritenere che l'intervento è compatibile con le aree in oggetto.

Il cavidotto interrato, come già analizzato in precedenza, interseca in una parte del percorso le suddette aree:

- Praterie sfalciabili;
- Aree ripariali a prevalenti condizioni di naturalità
- Aree di tutela dei caratteri ambientali e paesaggistici dei corpi idrici principali
- Alvei dei corsi d'acqua principali

Come già approfondito nei paragrafi precedenti considerando che l'elettrodotto è completamente interrato su strada asfaltata esistente, salvo che per il tratto di attraversamento del ponte sul Fiume Ofanto che prevede un attraversamento tramite "Passaggio in spalla al ponte", e che lungo le aree inondabili bicentinarie, laddove siano presenti tombini di deflusso o strade non asfaltate, gli attraversamenti saranno realizzati con la tecnica della Trivellazione Orizzontale Controllata (T.O.C), si può ritenere che l'intervento è compatibile con le aree in oggetto.

2.4 PIANIFICAZIONE COMUNALE

2.4.1 PIANO URBANISTICO GENERALE DEL COMUNE DI ASCOLI SATRIANO

Di seguito si analizza il Piano Urbanistico Generale del Comune di Ascoli Satriano .

Come predisposto nella relazione illustrativa del P.U.G. per adeguamento al P.P.T.R. art.97 delle relative N.T.A.:

Il vigente PUG - Piano Urbanistico Generale di Ascoli Satriano - a seguito di Deliberazione di Consiglio Comunale – Approvazione definitiva del PUG, del 29/05/2008 n. 33 e di Deliberazione di Giunta Regionale “Piano Urbanistico Generale (P.U.G.). Legge regionale 27/07/2001, n. 20. Recepimento determinazioni di adeguamento assunte nella Conferenza di Servizi indetta ai sensi dell’art. 11 comma 9 Legge regionale n. 20/2001. Attestazione di compatibilità” del 25/06/2008 n. 1043 – ha acquistato efficacia dal 18/07/2008.

Con l’entrata in vigore del P.P.T.R. in data 23/03/2015, l’art. 97 delle N.T.A. del P.P.T.R., fa obbligo ai Comuni di adeguare i propri Piani Urbanistici Generali allo stesso P.P.T.R. entro un anno dalla sua in vigore.

A seguito dell’adeguamento del Piano Urbanistico Generale alle prescrizioni del P.P.T.R. i nuovi elaborati prodotti dal Comune di Ascoli Satriano trovano riscontro con la struttura impostata nel P.P.T.R. e pertanto le strutture individuate dal Comune di Ascoli Satriano sono le seguenti:

- Struttura Idro-Geo-Morfologica;
- Struttura Ecosistemica – Ambientale;
- Struttura Antropica e Storico/Culturale – Componenti culturali ed insediative;
- Struttura Antropica e Storico/Culturale – Componenti dei valori percettivi;

individuando per ogni struttura la Norma Tecnica di Attuazione di riferimento del Piano Paesaggistico Territoriale Regionale.

Dagli stralci del PUG adeguato al P.P.T.R., come già ampiamente analizzato nel paragrafo inerente il medesimo P.P.T.R., l’elettrodotto MT e l’elettrodotto AT intersecano alcuni elementi sottoposti a tutela come di seguito riportato:

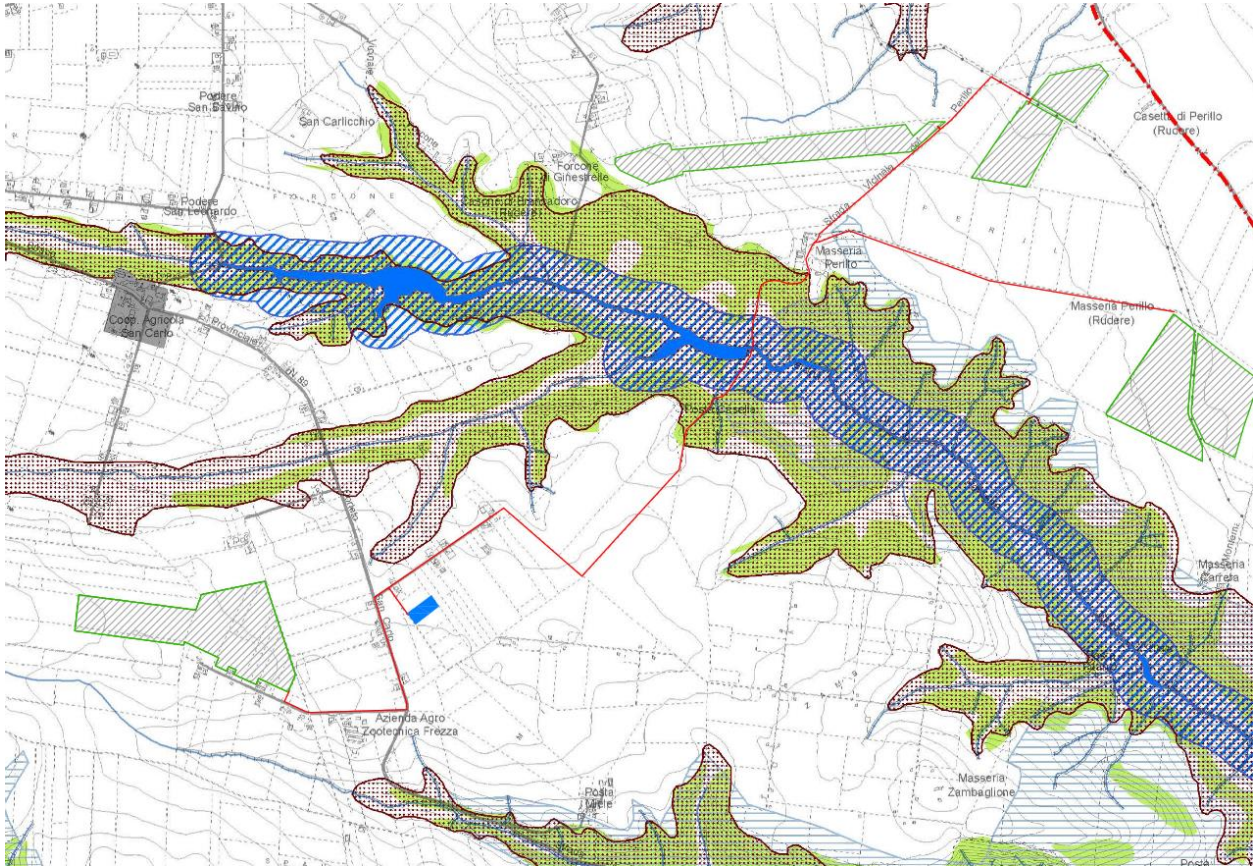


Fig. 46 : Struttura Idrogeomorfologica

Componenti idrologiche:

Beni paesaggistici

-Fiumi, torrenti e corsi d'acqua iscritti negli elenchi delle acque pubbliche (fascia di 150 mt)

Ulteriori contesti paesaggistici

-Aree soggette a vincolo idrogeologico

Componenti geomorfologiche

-Versanti con pendenza maggiore del 20%

Altre Componenti paesaggistiche

-Marane

-reticolo idrografico A.d.B.

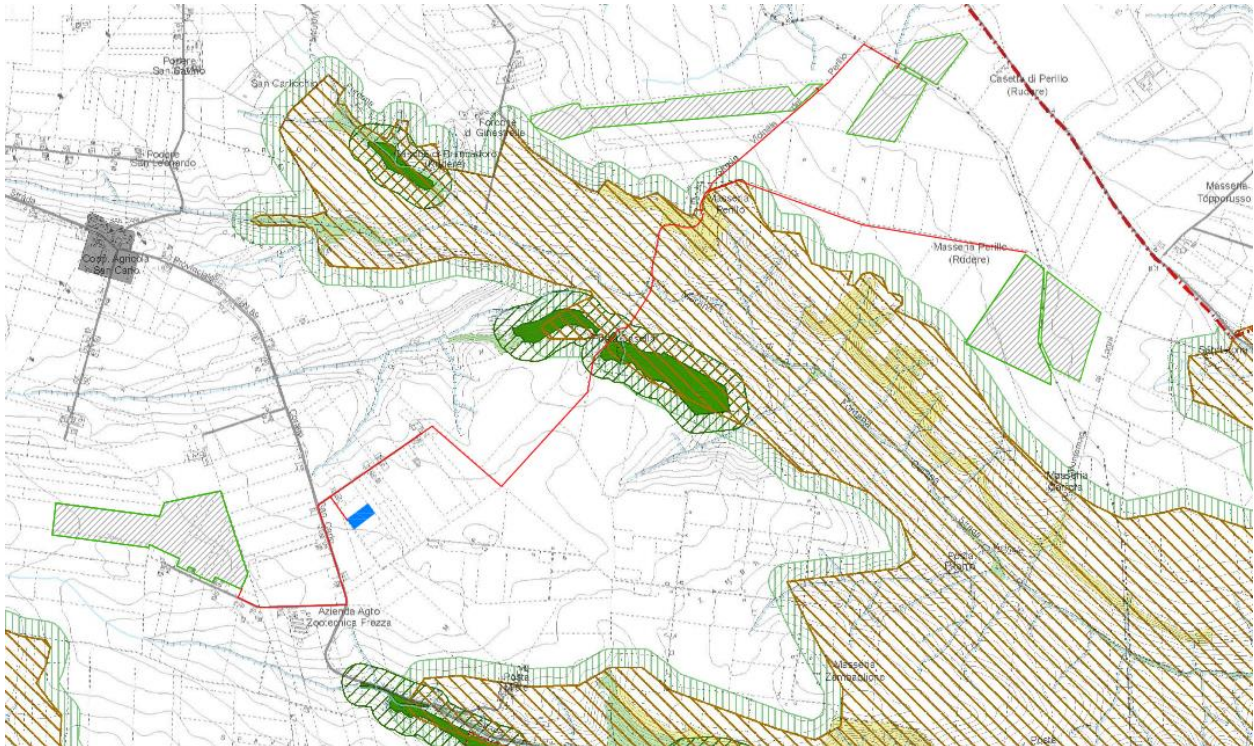


Fig. 47 : Struttura Ecosistemica e Ambientale

Componenti botanico vegetazionali:

Beni paesaggistici

-Boschi

Ulteriori contesti paesaggistici

Prati e pascoli naturali

-Area di rispetto dei boschi

Componenti delle aree protette e dei siti naturalistici:

Beni paesaggistici

-Parco Regionale dell'Ofanto 1 (zona centrale)

-Parco Regionale dell'Ofanto 2 (zona centrale)

Ulteriori contesti paesaggistici

-Area di rispetto del Parco Regionale dell'Ofanto

- aree SIC – Natura 2000

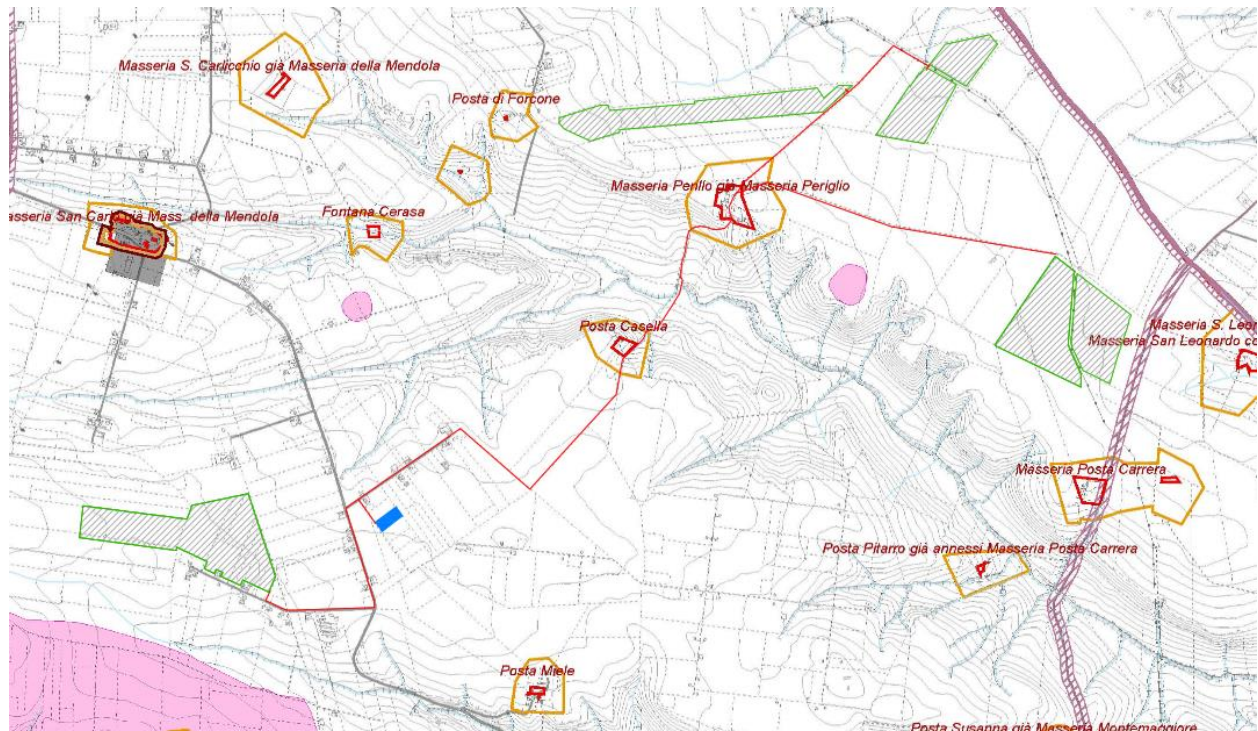


Fig. 48: Struttura Componenti Culturali e Insediative

Componenti culturali e insediative:

Ulteriori contesti paesaggistici

- Segnalazioni storico-architettoniche
- Segnalazioni storico-architettoniche (area di rispetto)
- Reticolo idrografico A.d.B.

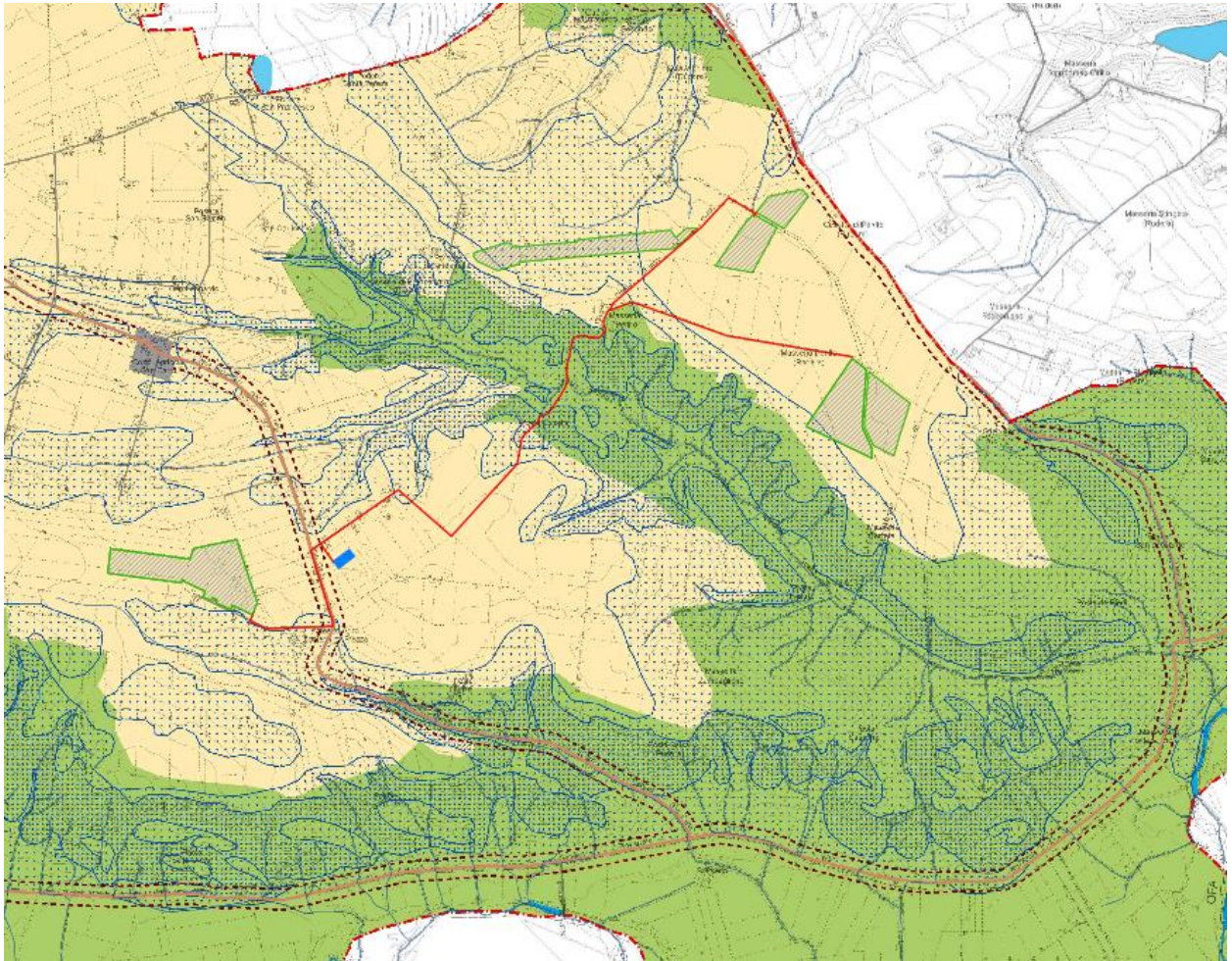


Fig. 49 : Componenti dei Valori Percettivi

Ulteriori contesti paesaggistici

- Strade a valenza paesaggistica
- fascia di tutela di ml 70 dalle strade – ferrovie paesaggistiche

Esposizione Visuale

- Media visibilità
- Alta visibilità

Zone Agricole

- Zone per attività agricole Art. 4.02/adeq.
- Zone agricole sottoposte a tutela Art. 4.06/adeq.
- reticolo idrografico A.d.B.

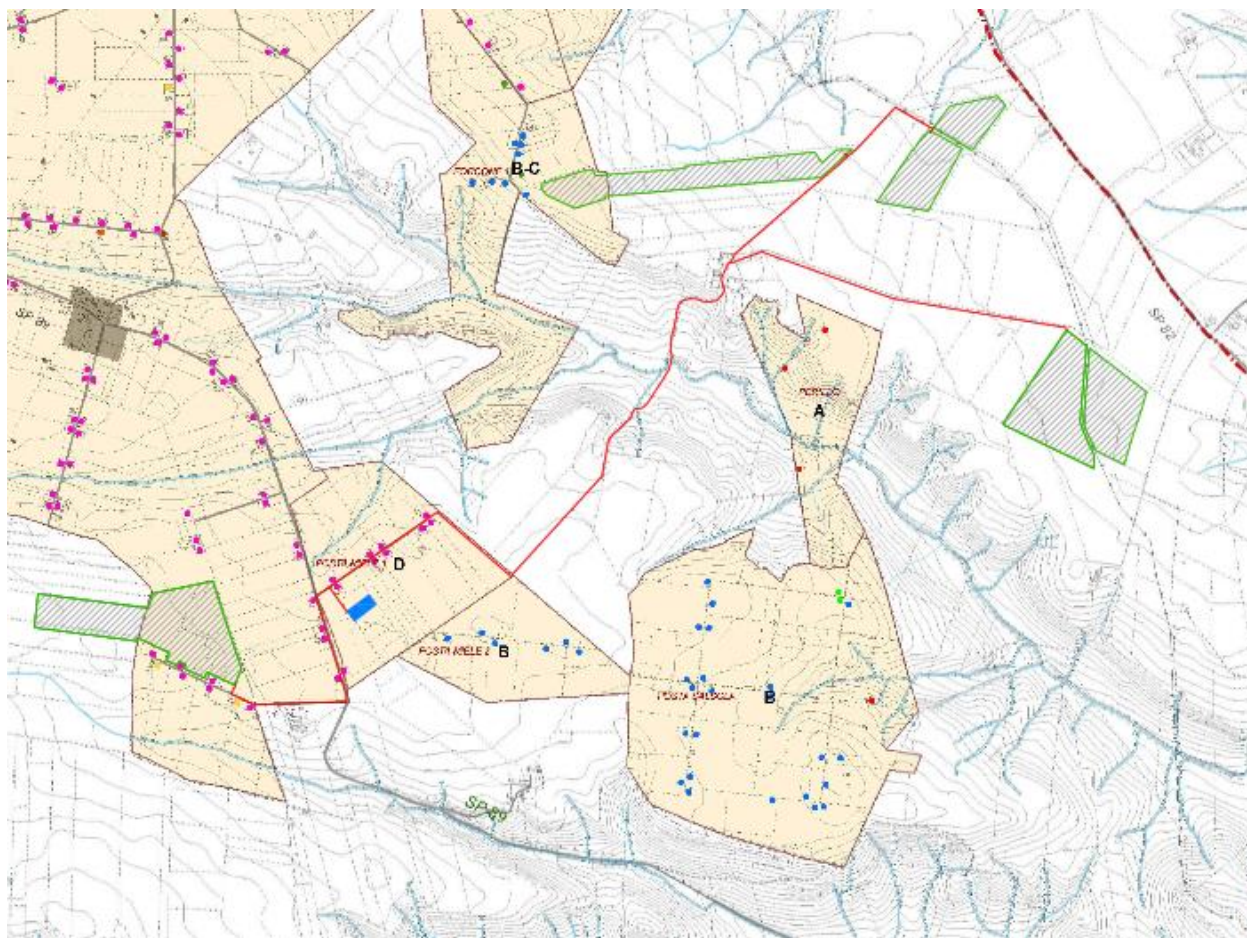


Fig.50 Aree degli insediamenti della riforma agraria

- Aree degli insediamenti della Riforma Agraria

Per quanto concerne le interferenze dell'elettrodotto con la cartografia del PUG adeguato al P.P.T.R., si rimanda l'analisi al paragrafo inerente lo studio delle interferenze con il P.P.T.R., in quanto già ampiamente analizzato, da cui emerge che poichè l'elettrodotto è completamente interrato salvo che per il tratto di attraversamento del ponte sul Fiume Ofanto che prevede un attraversamento tramite "Passaggio in spalla al ponte", e che lungo le aree inondabili bicentinarie, laddove siano presenti tombini di deflusso o strade non asfaltate, gli attraversamenti saranno realizzati con la tecnica della Trivellazione Orizzontale Controllata (T.O.C), si può ritenere che l'intervento è compatibile con le aree in oggetto.

Proseguendo con lo studio urbanistico, la recente delibera n°3 del 26/01/2021 Reg. Pubbl. 186 del 29/01/2021 avente ad oggetto "VARIANTE DI CLASSIFICAZIONE DELLE ZONE AGRICOLE E DELLE RELATIVE NTA DEL PUG VIGENTE a seguito del suo adeguamento al PPTR - ART. 12 L.R. N. 20/2001. ADOZIONE", che nelle premesse cita:

...omissis...

5. con Delibera di Giunta Comunale n. 126 del 14.10.2020 è stato stabilito, quale atto di indirizzo per il Responsabile del V° Settore, l'avvio della procedura per la formazione della Variante di classificazione delle Zone Agricole e delle relative Norme Tecniche d'Attuazione del vigente PUG, in aderenza alle risultanze della Conferenza di Servizio per l'Adeguamento del PUG al PPTR conclusasi il 26/05/20, al fine di eliminare gli effetti che producono sotto l'aspetto urbanistico gli Ambiti Territoriali Estesi del previgente PUTT/P, autorizzandolo, per la complessità tecnica della materia, ad avvalersi di tecnici esterni per la redazione della suddetta variante;

...omissis...

DELIBERA

1. di adottare ai sensi dell'art. 12 della Legge Regionale 27 luglio 2001 n. 14 la variante alle norme tecniche di attuazione del PUG vigente, costituita dai seguenti elaborati:

- 1. Relazione illustrativa*
- 2. a Variante di classificazione delle zone agricole*
- 2. b Variante di classificazione delle zone agricole*
- 3. N.T.A. di variante*

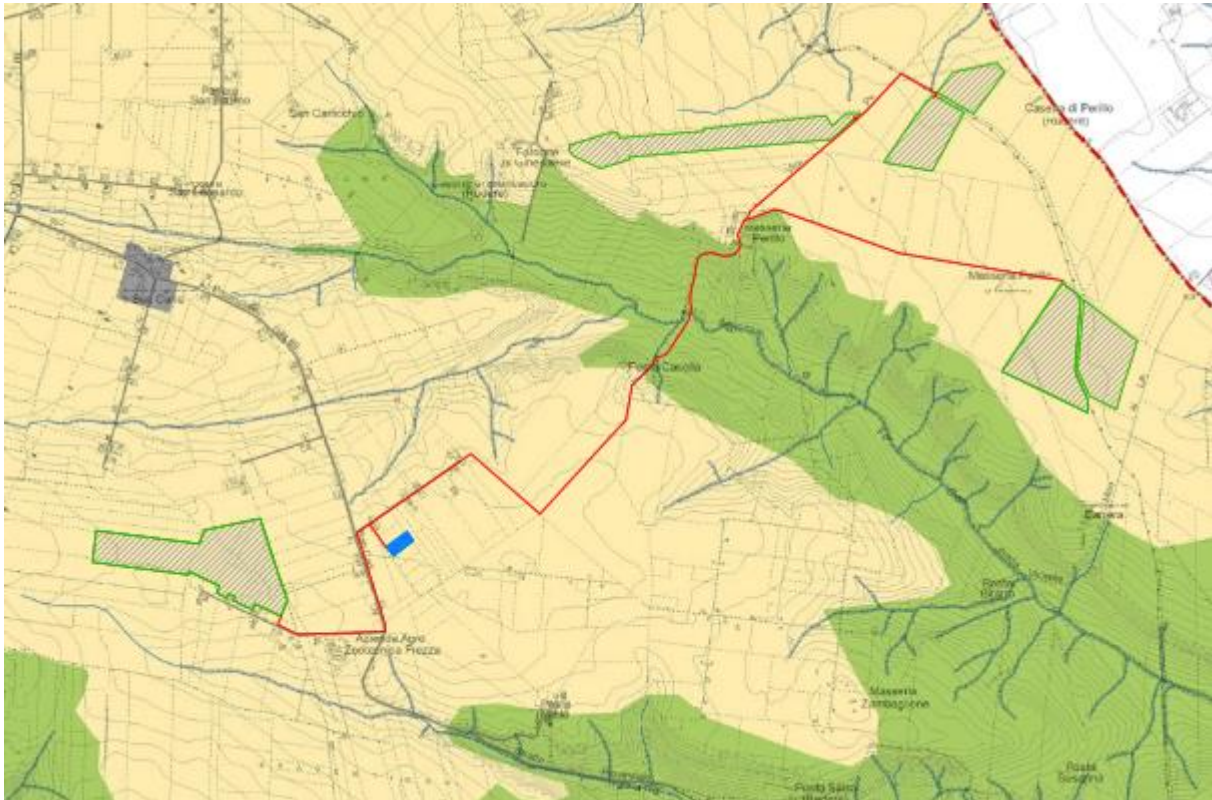


Fig. 51 Aree degli insediamenti della riforma agraria

Alla luce di quanto sopra, per quanto attiene all'intervento consistente nella realizzazione di un impianto agro-fotovoltaico si rileva che questo rientra interamente all'interno delle aree definite come "Zone per l'attività agricola" (Vv. elaborato 2.b "Variante di classificazione delle zone agricole"), che trovano riscontro all'interno dell'Art. 4.02/var delle Norme Tecniche di Attuazione del Piano Urbanistico Generale del Comune di Ascoli Satriano che riporta quanto segue:

Per quanto riguarda l'uso e la modificazione dei suoli della presente zona omogenea, le N.T.A del P.A.I. sono prevalenti rispetto a quelle del P.U.G.

1. Le zone per attività agricole "E" sono destinate in prevalenza all'agricoltura ed alla forestazione.

1.1. Non è consentita l'edificazione di nuove volumetrie a destinazione residenziale non direttamente legate alla conduzione del fondo da parte di soggetti che non possiedono i requisiti di imprenditore

agricolo a titolo principale o parziale. Per tale uso è consentito esclusivamente il recupero di edifici rurali esistenti.

1.2. E' consentita l'edificazione di nuove volumetrie a destinazione residenziale a coloro che esercitano attività di trasformazione dei prodotti agricoli ed attività agroindustriali a scala artigianale.

2. Sono ammesse attività produttive connesse con l'agricoltura, come l'allevamento del bestiame, e quelle connesse con le industrie estrattive, di frantumazione e lavorazione di pietre e minerali, di produzione di calcestruzzo pronto per l'uso, i depositi di carburanti, nonché le infrastrutture tecnologiche come le reti di telecomunicazione, di trasporto, di energia, di acquedotti e fognature, le discariche di rifiuti solidi e simili, in attuazione delle rispettive leggi di settore e delle disposizioni che seguono.

3. La edificazione, subordinata al rilascio di permesso di costruire, deve rispettare le prescrizioni generali di cui ai precedenti articoli, e quelle seguenti.

4. Parametri insediativi:

- Sf – superficie fondiaria minima : mq 10.000;

- Iff- indice di fabbricabilità fondiaria massimo: 0,03 mc/mq;

- Rc – rapporto di copertura: secondo esigenze derivanti dal piano di sviluppo aziendale e comunque non superiore al 10% della Sf;

- Spp- superficie permeabile in modo profondo: minimo l'80% della Sf;

- H - altezza massima: ml 7,50, salvo costruzioni speciali;

- Dc – distanza dai confini: minimo ml 10,00;

- Df – distanza minima tra i fabbricati: con interposto confine: somma delle altezze dei fabbricati prospicienti; all'interno del fondo: semisomma delle altezze dei fabbricati prospicienti; minimo assoluto: m 5,00;

- Ds, Dr – distanza minima dei fabbricati e delle recinzioni dal ciglio delle strade: in conformità del Codice della Strada, fatti salvi i maggiori distacchi prescritti in prossimità di strade panoramiche e/o di strade paesaggistiche tutelate dal PPTR;

- US- le aree per le urbanizzazioni secondarie e per i servizi della residenza, nella misura di 6 mq ogni 100 mc di volumetria destinata alla residenza, sono monetizzate in sede di determinazione degli oneri del permesso di costruire.

5. Nella localizzazione e nella disciplina delle attività estrattive va fatto esplicito riferimento

...omissis...

L'impianto agro-fotovoltaico, per sua natura, combina sulla medesima superficie agricola la produzione di energia elettrica da fonti rinnovabili con l'attività agronomica e quindi non solo non interferisce ma si inserisce perfettamente con gli elementi costituenti il contesto rurale produttivo locale, pertanto si può ritenere che l'intervento è compatibile con la classificazione delle aree come da NTA del PUG di Ascoli Satriano.

2.4.2 REGOLAMENTO URBANISTICO DEL COMUNE DI MELFI

Con delibera del Consiglio Comunale n°04 del 04 febbraio del 2020, è stato adottato il Regolamento Urbanistico del Comune di Melfi e con delibera n°79 del 26/11/200 è stato approvato ai sensi della Legge Regionale 11/08/1999 n°23 e ss.mm.ii. il Regolamento Urbanistico composto in ciascuna sezione URBANISTICA, GEOLOGICA e STUDIO IDRAULICO di una serie di Relazioni e tavole grafiche.

Come emerge dalla tavola 10 "Strumentazione Urbanistica Vigente", l'elettrodotto AT interessa strade pubbliche insistenti in aree classificate agricole "E" e in zone per attività secondarie "DE – Industrie o Artigianato Esistente" e, come desumibile dall'elaborato 22 "Norme Tecniche di Attuazione" del Regolamento Urbanistico,

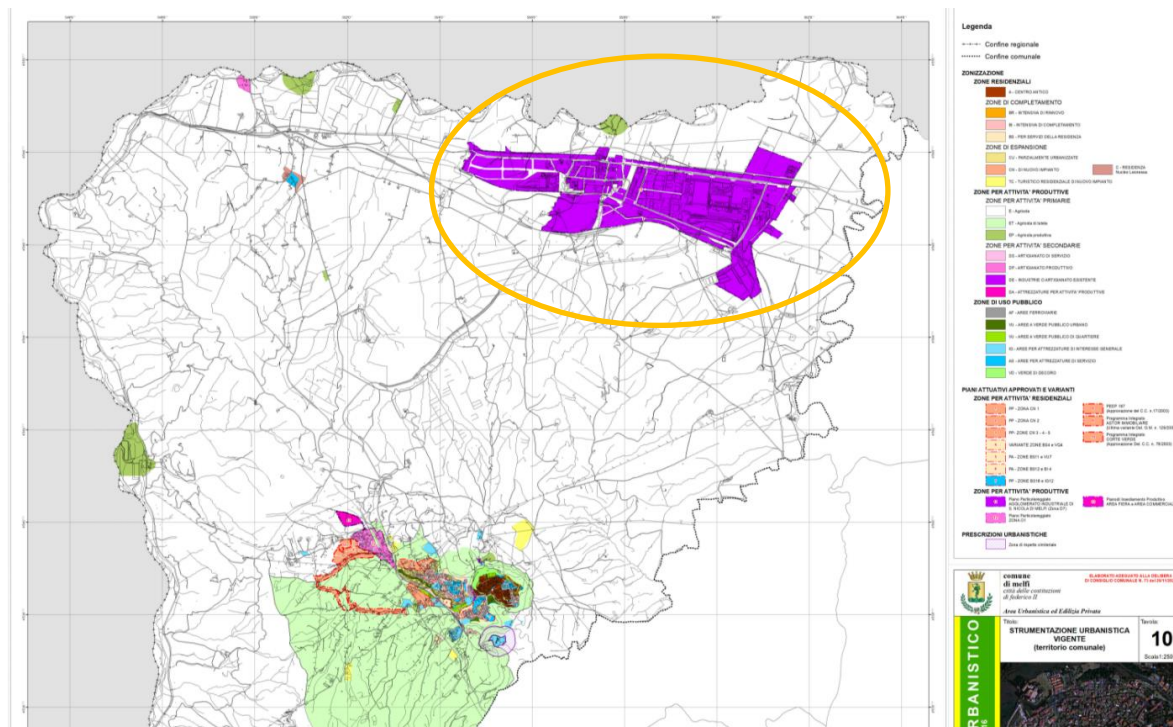


Fig. 52 Strumentazione Urbanistica Vigente - Melfi

poiché l'elettrodotto è completamente interrato salvo che per il tratto di attraversamento del ponte sul Fiume Ofanto che prevede un attraversamento tramite "Passaggio in spalla al ponte", e poiché lungo le aree inondabili bicentinarie, laddove siano presenti tombini di deflusso o strade non asfaltate, gli attraversamenti saranno realizzati con la tecnica della Trivellazione Orizzontale Controllata (T.O.C), si può ritenere che l'intervento è compatibile con le aree in oggetto.

2.5 PIANIFICAZIONE SETTORIALE

- **PIANO DI TUTELA DELLE ACQUE**, approvato con D.C.R. n. 230 del 20 ottobre 2009;
- **PIANO DI BACINO PER L'ASSETTO IDROGEOLOGICO (PAI)**, approvato il 30 novembre 2005 ed aggiornato al 27 febbraio 2017;

- MAPPA DI VINCOLO E LIMITAZIONE OSTACOLI

2.5.1 PIANO DI TUTELA DELLE ACQUE

Con Delibera del Consiglio Regionale n.230 del 20/10/2009 la Regione Puglia ha approvato in via definitiva il Piano di Tutela delle Acque (PTA), strumento tecnico e programmatico attraverso cui realizzare gli obiettivi di tutela quali-quantitativa del sistema idrico così come previsto dall'art. 121 del D.Lgs. 152/06.

Il Piano di Tutela delle acque si configura come uno strumento di base per la tutela e la corretta gestione della risorsa idrica.

Dato lo stato di sovra sfruttamento dei corpi idrici sotterranei (ad uso dei comparti potabile, irriguo ed industriale) il piano ha previsto una serie di misure atte ad arrestare il degrado quali-quantitativo della falda, in particolare nelle aree di alta valenza idrogeologica ed in quelle sottoposte a stress per eccesso di prelievo.

Con l'adozione del Progetto di Piano entravano in vigore le "prime misure di salvaguardia" relative ad aspetti per i quali appariva urgente e indispensabile anticipare l'applicazione delle misure di tutela che lo stesso strumento definitivo di pianificazione e programmazione regionale contiene.

Esse hanno assunto carattere immediatamente vincolante per le amministrazioni, per gli Enti, nonché per i soggetti privati.

Tale determinazione si era resa necessaria in quanto le risultanze delle attività conoscitive messe in campo avevano fatto emergere la sussistenza di una serie di criticità sul territorio regionale, soprattutto con riferimento alle risorse idriche sotterranee, soggette a fenomeni di depauperamento, a salinizzazione, a pressione antropica in senso lato.

Il piano prevede misure che comprendono da un lato azioni di vincolistica diretta su specifiche zone del territorio, dall'altro interventi sia di tipo strutturale (per il sistema idrico, fognario e depurativo), sia di tipo indiretto (quali ad esempio l'incentivazione di tecniche di gestione agricola, la sensibilizzazione al risparmio idrico, riduzione delle perdite nel settore potabile, irriguo ed industriale ecc).

Si sintetizzano nel seguito, le misure di vincolistica diretta previste dal Piano.

Zone di protezione speciale idrogeologica (ZPSI)

Il piano ha individuato, sulla base di specifici studi sui caratteri del sistema territorio acque sotterranee, alcuni comparti fisico-geografici da sottoporre a particolare tutela, in virtù della loro valenza idrogeologica.

Coniugando le esigenze di tutela della risorsa idrica con le attività produttive e sulla base di una valutazione integrata tra le risultanze del bilancio idrogeologico, l'analisi dei caratteri del territorio e dello stato di antropizzazione, il PTA ha definito una zonizzazione territoriale, codificando le zone A, B, C e D.

A tutela di ciascuna di tali aree, le cui perimetrazioni sono esplicitate all'interno della delibera di adozione, sono individuate specifiche misure di protezione, per le quali si rimanda al Piano.

Zone di Protezione Speciale Idrogeologica (ZPSI)

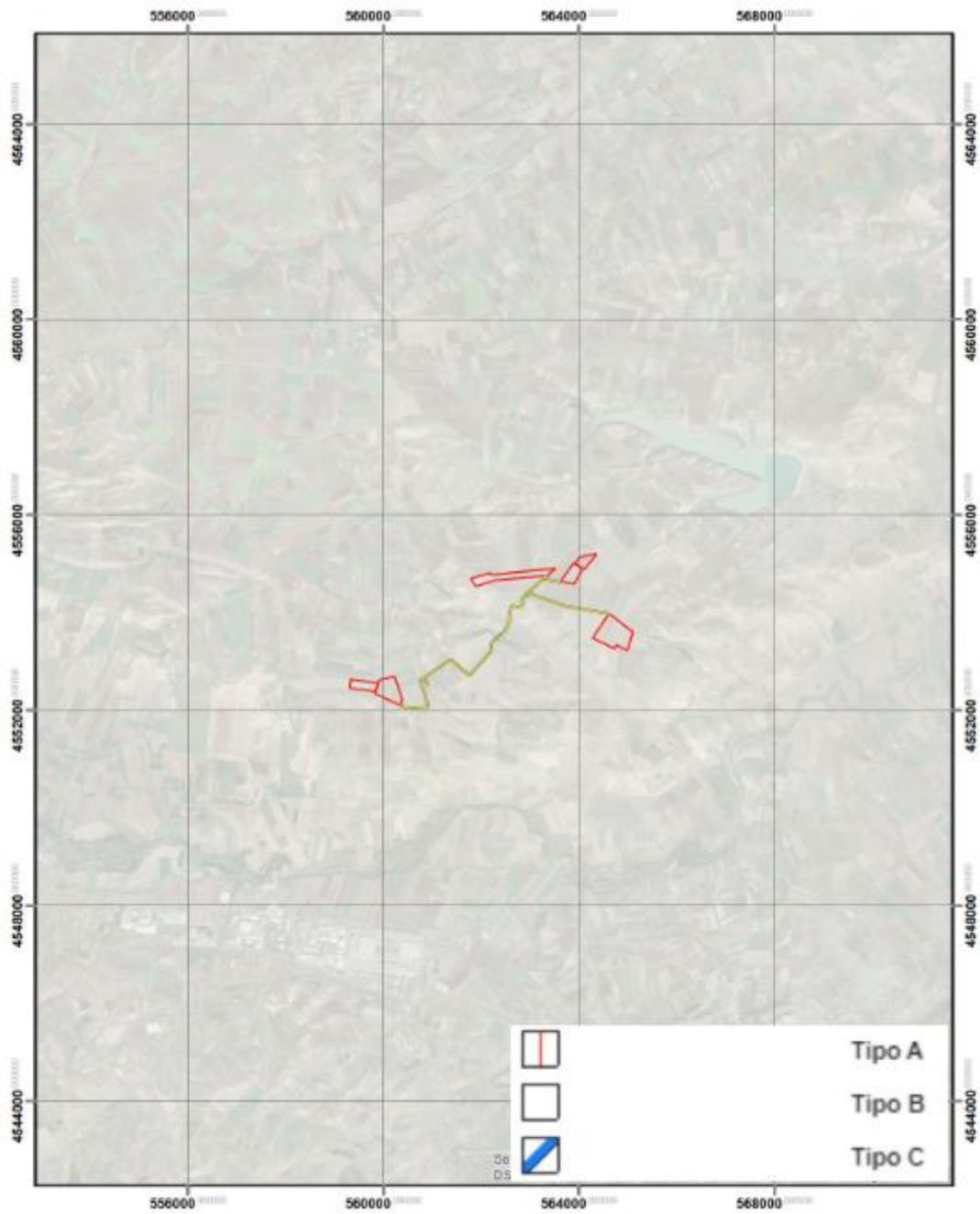


Fig. 53 Zone di Protezione Speciale Idrogeologica

Zone di Protezione Speciale Idrogeologica (ZPSI)

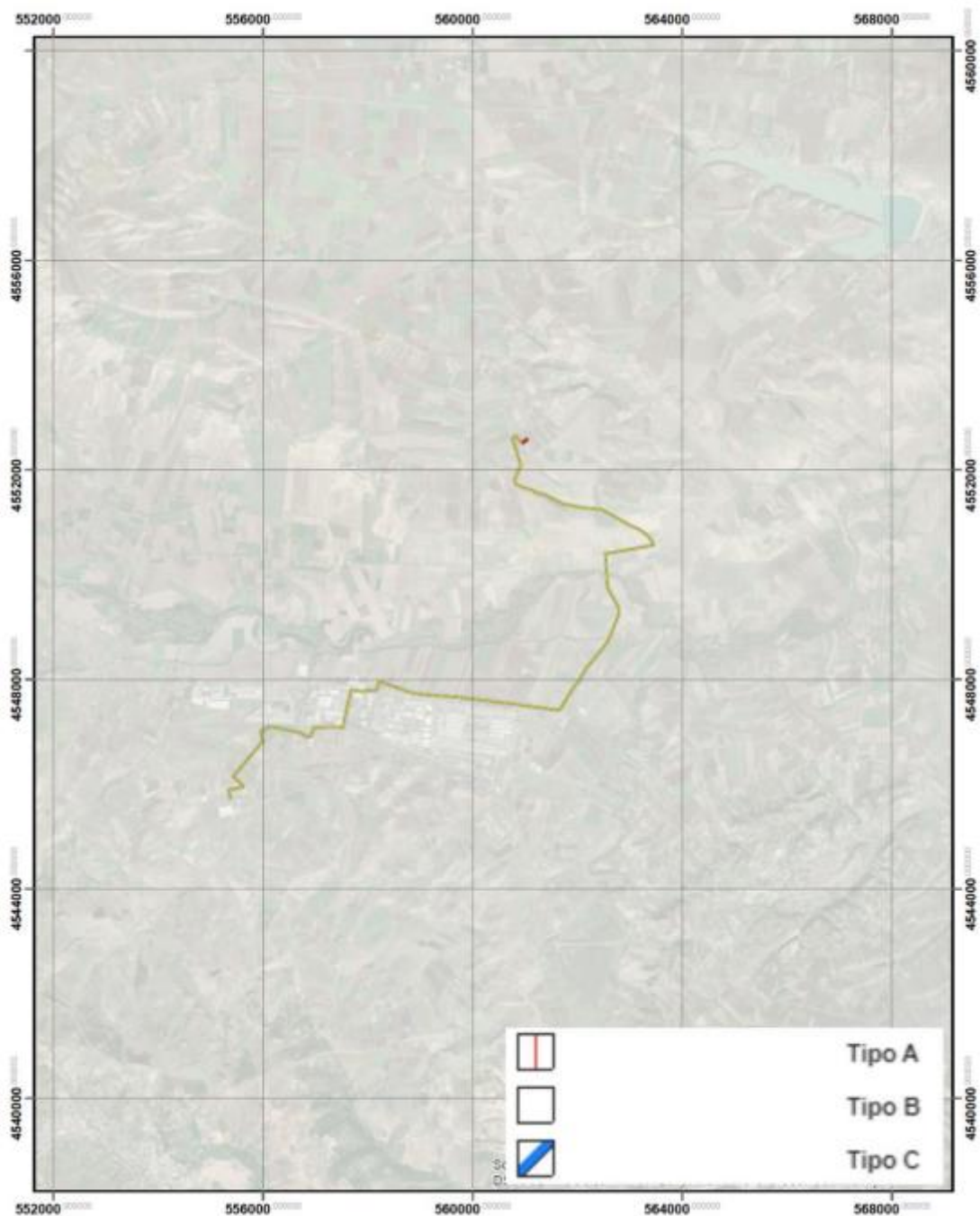


Fig. 54 Zone di Protezione Speciale Idrogeologica

Aree vulnerabili da contaminazione salina

Nelle aree costiere interessate da contaminazione salina è prevista la sospensione del rilascio di nuove concessioni per il prelievo ai fini irrigui o industriali.

In sede di rinnovo delle concessioni è previsto solo a valle di una verifica delle quote di attestazione dei pozzi rispetto al livello del mare, nonché di un eventuale ridimensionamento della portata massima emungibile.

AREE DI VINCOLO D'USO DEGLI ACQUIFERI

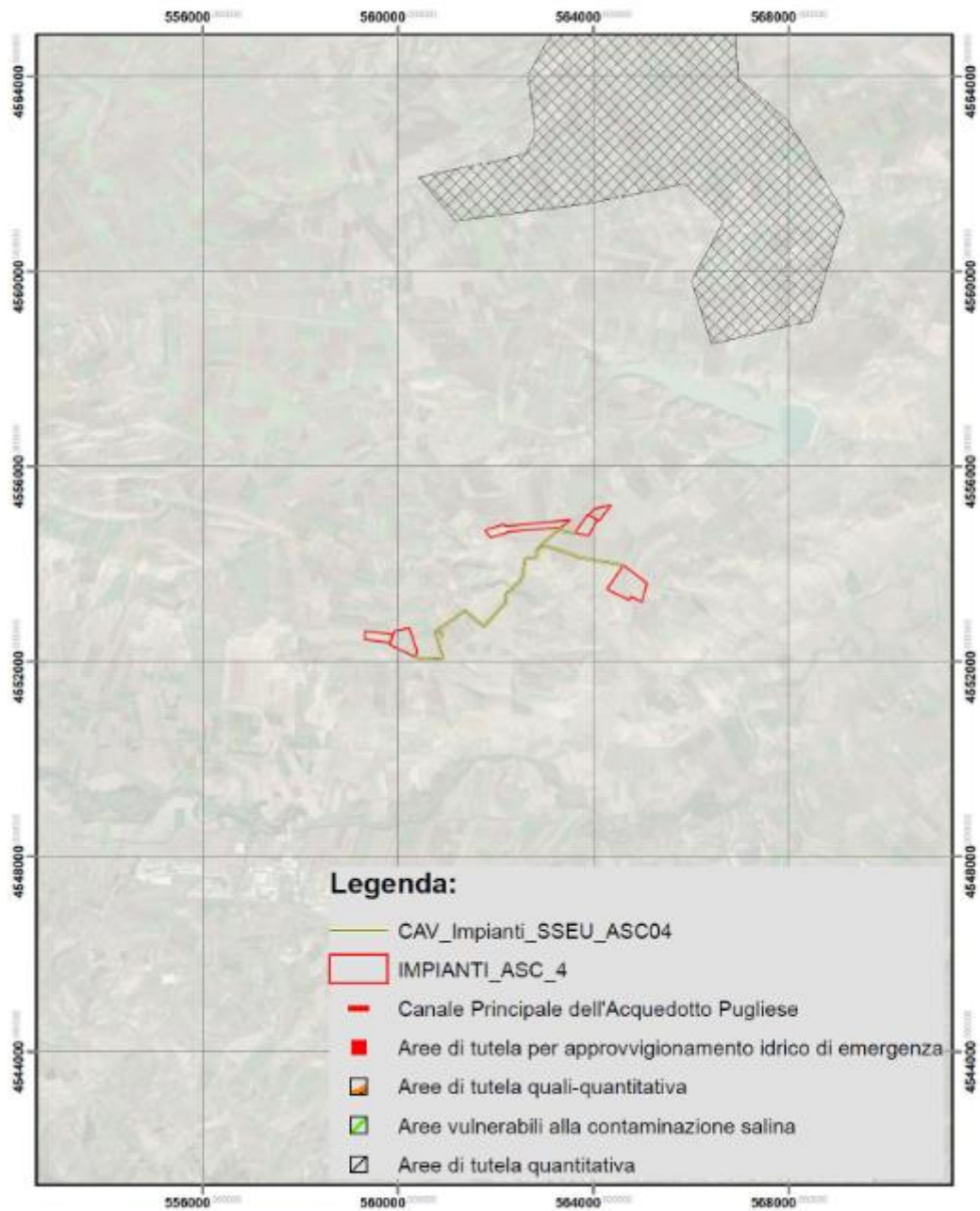


Fig. 55 Aree di vincolo d'uso degli acquiferi

AREE DI VINCOLO D'USO DEGLI ACQUIFERI

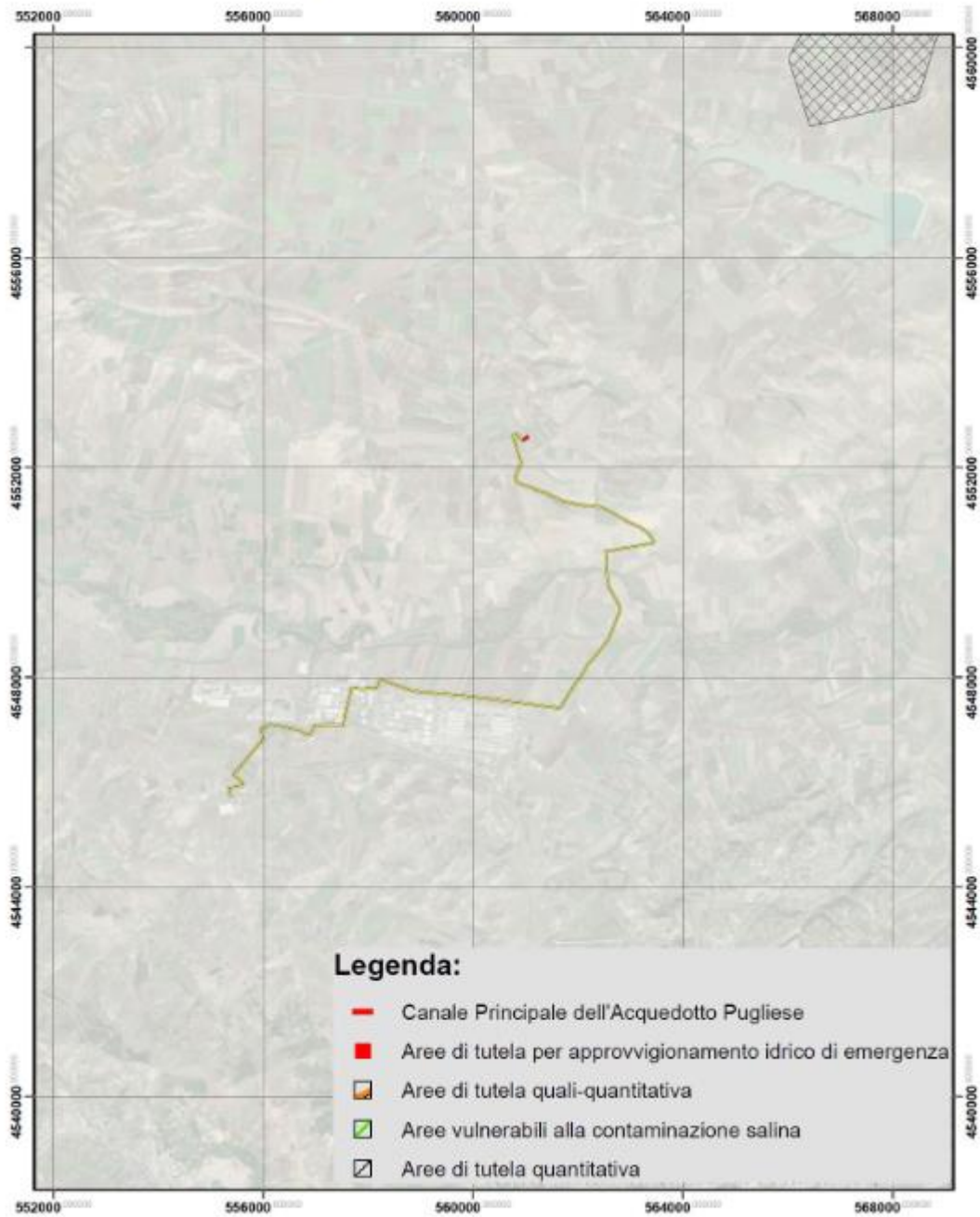


Fig. 56 Aree di vincolo d'uso degli acquiferi

Aree di tutela quali-quantitativa

Per la tutela quali-quantitativa della risorsa idrica si richiede una pianificazione delle utilizzazioni delle acque volta ad evitare ripercussioni sulla qualità delle stesse e consentire un consumo idrico sostenibile. A tal fine il piano prevede specifiche verifiche in fase di rilascio o rinnovo delle autorizzazioni, nonché la chiusura dei pozzi non autorizzati.

La fascia di tutela quali-quantitativa trova giustificazione nel limitare la progressione del fenomeno di contaminazione salina dell'acquifero che, rischia di causare un progressivo e diffuso aumento del tenore salino, rendendo inutilizzabile la risorsa.

Nell'ottobre del 2009, con delibera D.G.R. n.230, la Regione Puglia ha approvato le integrazioni e le modifiche del Piano di Tutela delle Acque.

Tale documento non modifica le misure di tutela individuate nel precedente piano adottato, che, così come stabilito dallo stesso decreto, "vigono fino all'adozione dei regolamenti di attuazione" da emanarsi "a seguito della deliberazione di approvazione definitiva del P.T.A."

APPROVVIGIONAMENTO IDRICO

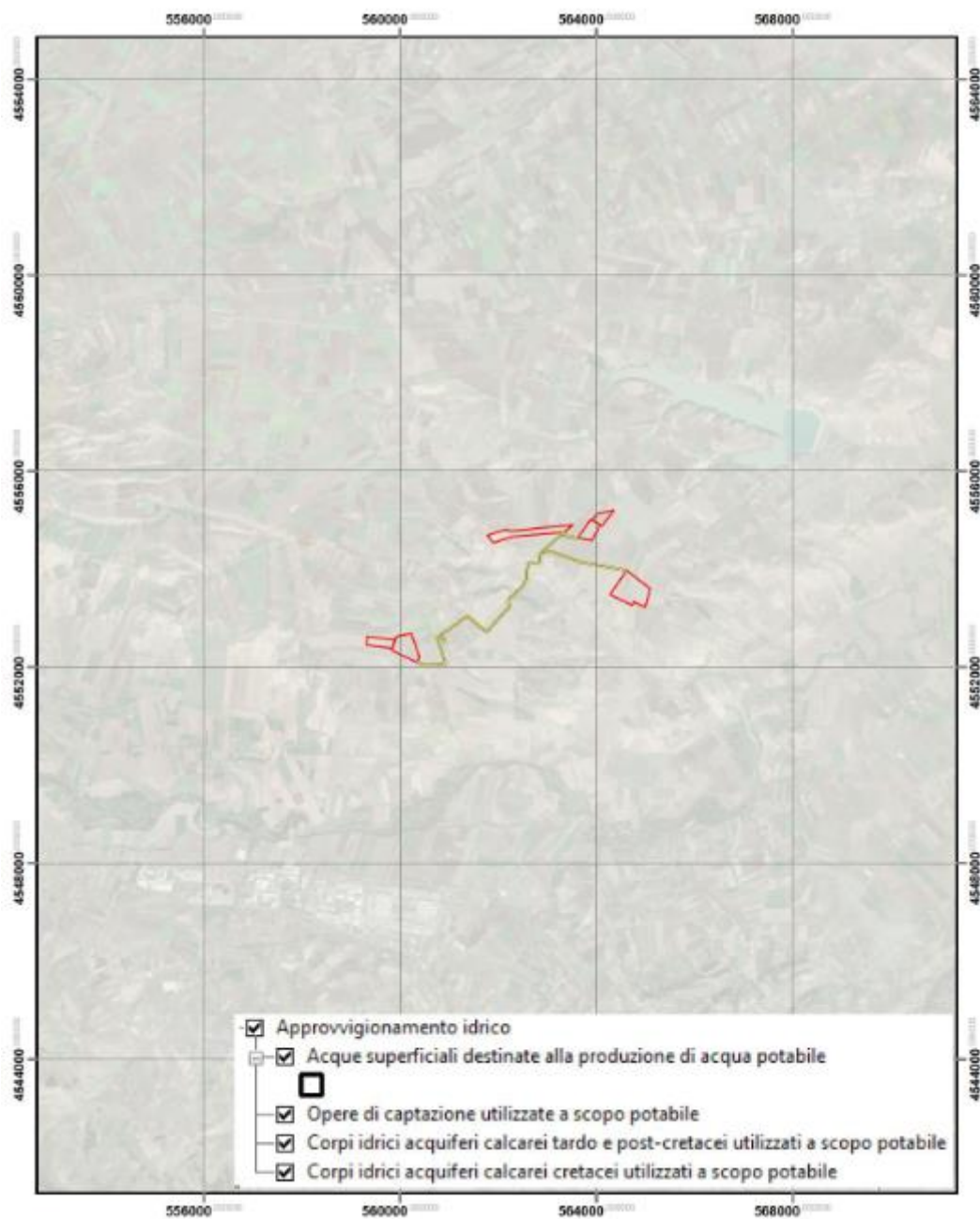


Fig. 57 Approvvigionamento idrico

APPROVVIGIONAMENTO IDRICO

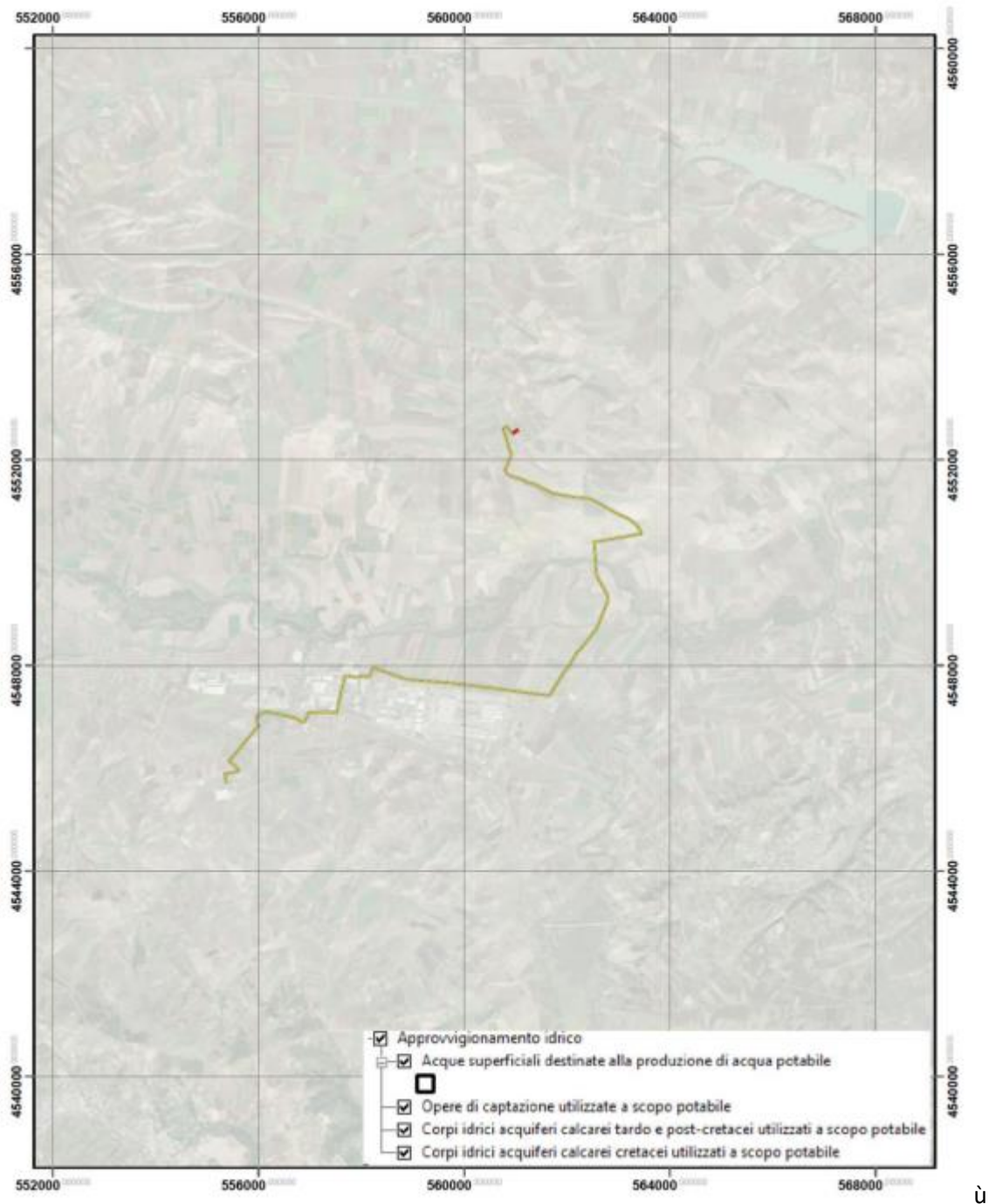


Fig. 58 Approvvigionamento idrico

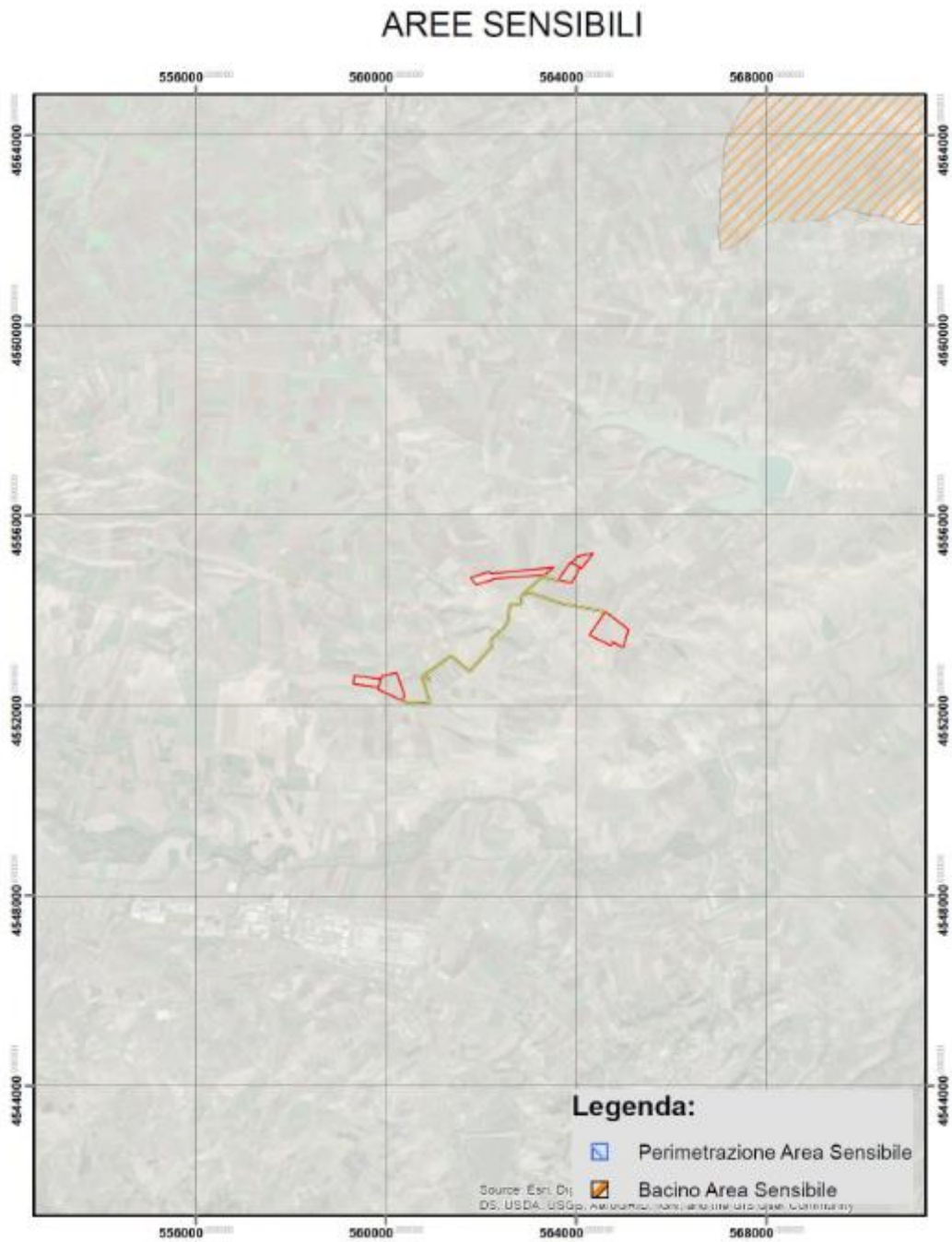


Fig. 59 Aree Sensibili

Zone vulnerabili da nitrati di origine agricola (ZVN)

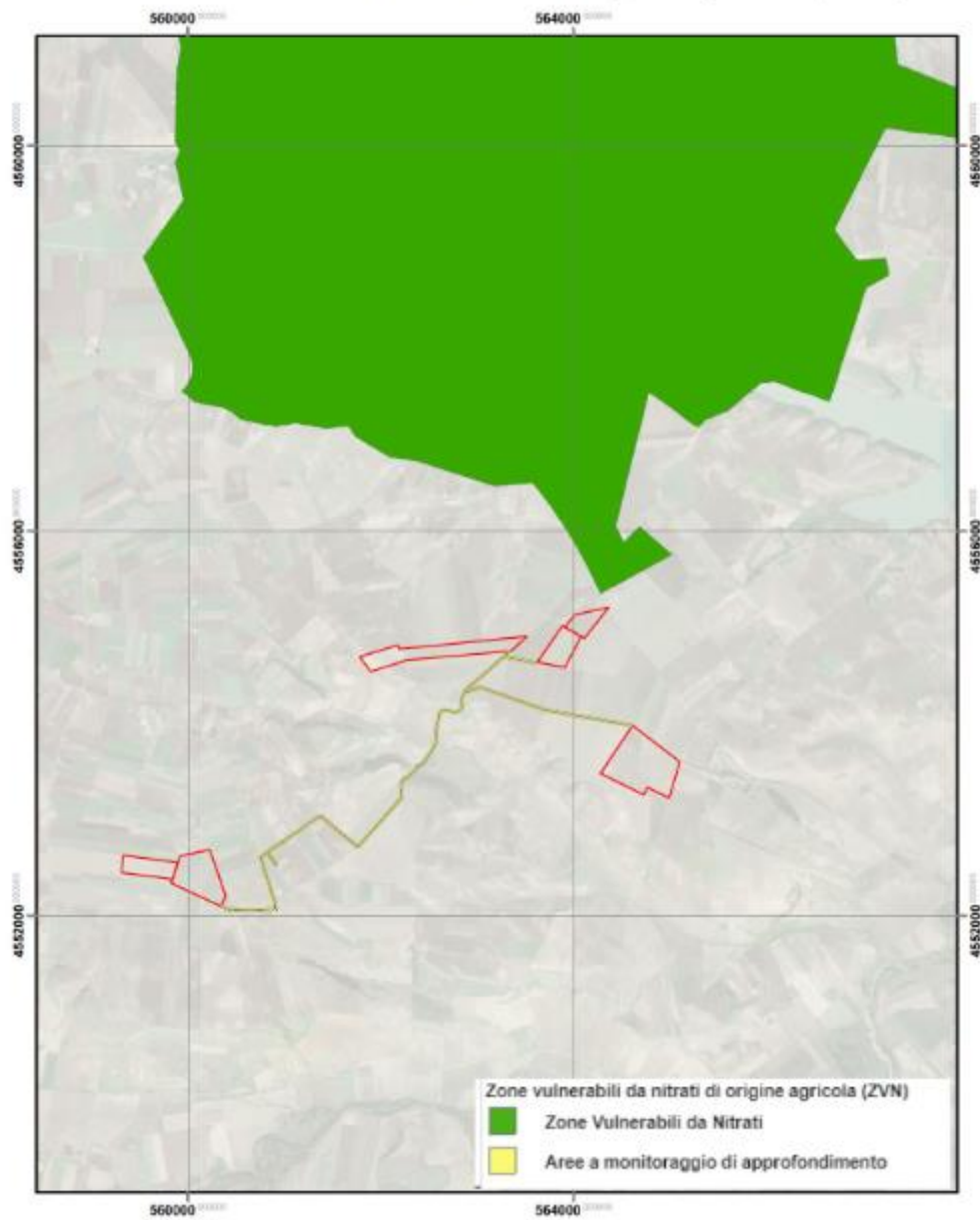


Fig.61 Zone vulnerabili da nitrati di origine agricola

Zone vulnerabili da nitrati di origine agricola (ZVN)

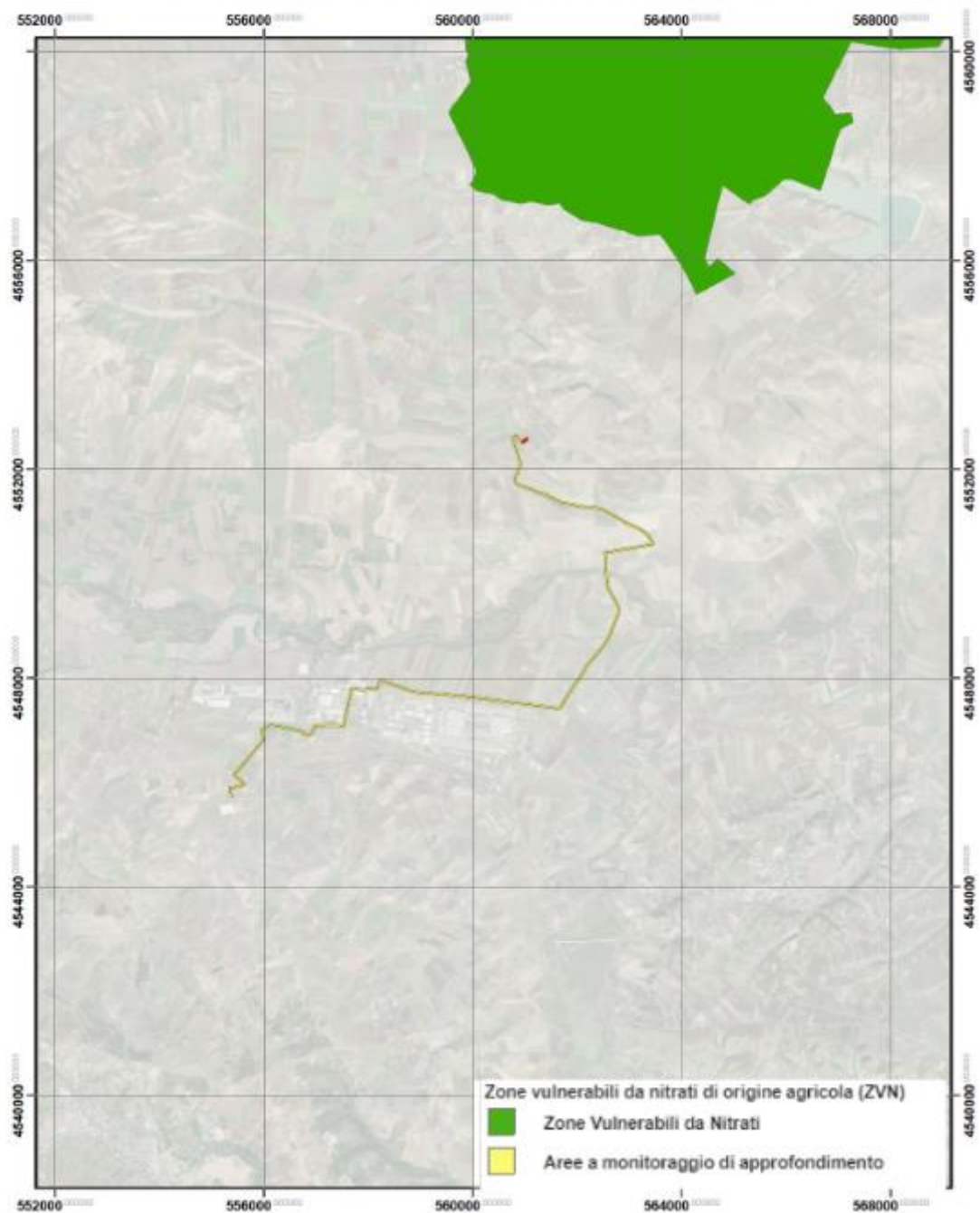


Fig. 62 Zone vulnerabili da nitrati di origine agricola

Come da allegata cartografia non si rileva alcuna interferenza tra le opere in progetto ed i vincoli PTA per cui si può ritenere che l'intervento sia compatibile.

2.5.2 PIANO DI BACINO PER L'ASSETTO IDROGEOLOGICO (PAI)

Il PAI, adottato con Delibera Istituzionale n°25 del 15/12/2004 ed approvato con Delibera Istituzionale n°39 del 30/11/2005, è finalizzato al miglioramento delle condizioni di regime idraulico e della stabilità dei versanti, necessario a ridurre gli attuali livelli di pericolosità e a consentire uno sviluppo sostenibile del territorio nel rispetto degli assetti naturali, della loro tendenza evolutiva e delle potenzialità d'uso.

Il PAI definisce le aree soggette a pericolosità geomorfologica ovvero a franosità del territorio e le aree a pericolosità idraulica ovvero soggette a possibilità di esondazioni.

L'Autorità di Bacino utilizza le seguenti sigle per definire la pericolosità idrogeologica della regione:

- PG1= area a suscettibilità da frana bassa e media
- PG2= area a suscettibilità da frana alta
- PG3= area a suscettibilità da frana molto alta
- BP= area a bassa probabilità di esondazione
- MP= area a moderata probabilità di esondazione
- AP= aree allagate e/o a alta probabilità di esondazione

L'analisi della "Carta di Rischio e della Pericolosità Idraulica e Geomorfologica" ha permesso di escludere situazioni di pericolosità idraulica e geomorfologica nelle aree oggetto di studio.



Fig. 63 PAI Puglia

CARTA DELLA PERICOLOSITA' IDRAULICA E GEOMORFOLOGICA

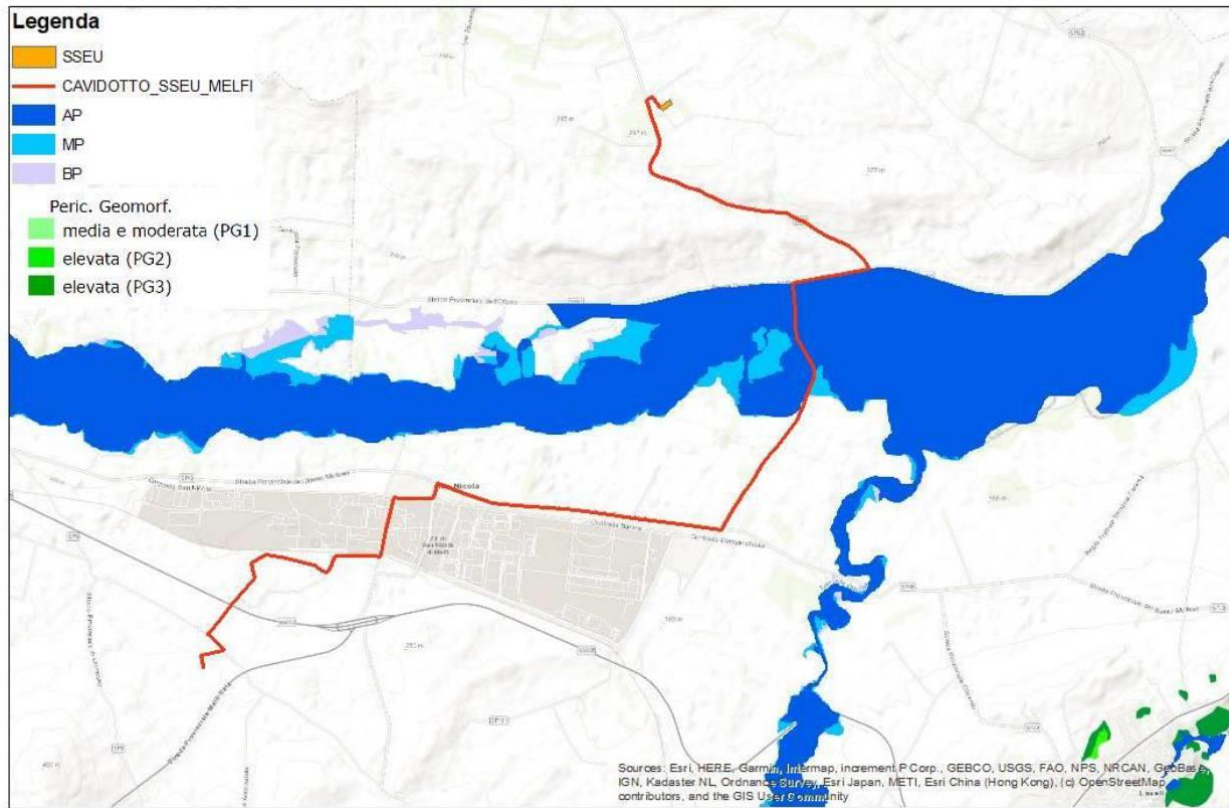


Fig. 64 PAI Puglia_ Elettrodotta Connessione

Dall'analisi invece della "Carta Idrogeomorfologica" ed IGM si rilevano alcune interferenze con i reticoli idrografici pertanto, in ottemperanza a quanto disciplinato nelle N.T.A. del Piano di Bacino (PAI), si è proceduto a specifico studio di compatibilità idrologica ed idraulica che ha permesso di evidenziare le reali interferenze e criticità al fine di operare adeguate scelte progettuali nel rispetto dell'attuale assetto morfologico ed idraulico dei luoghi.

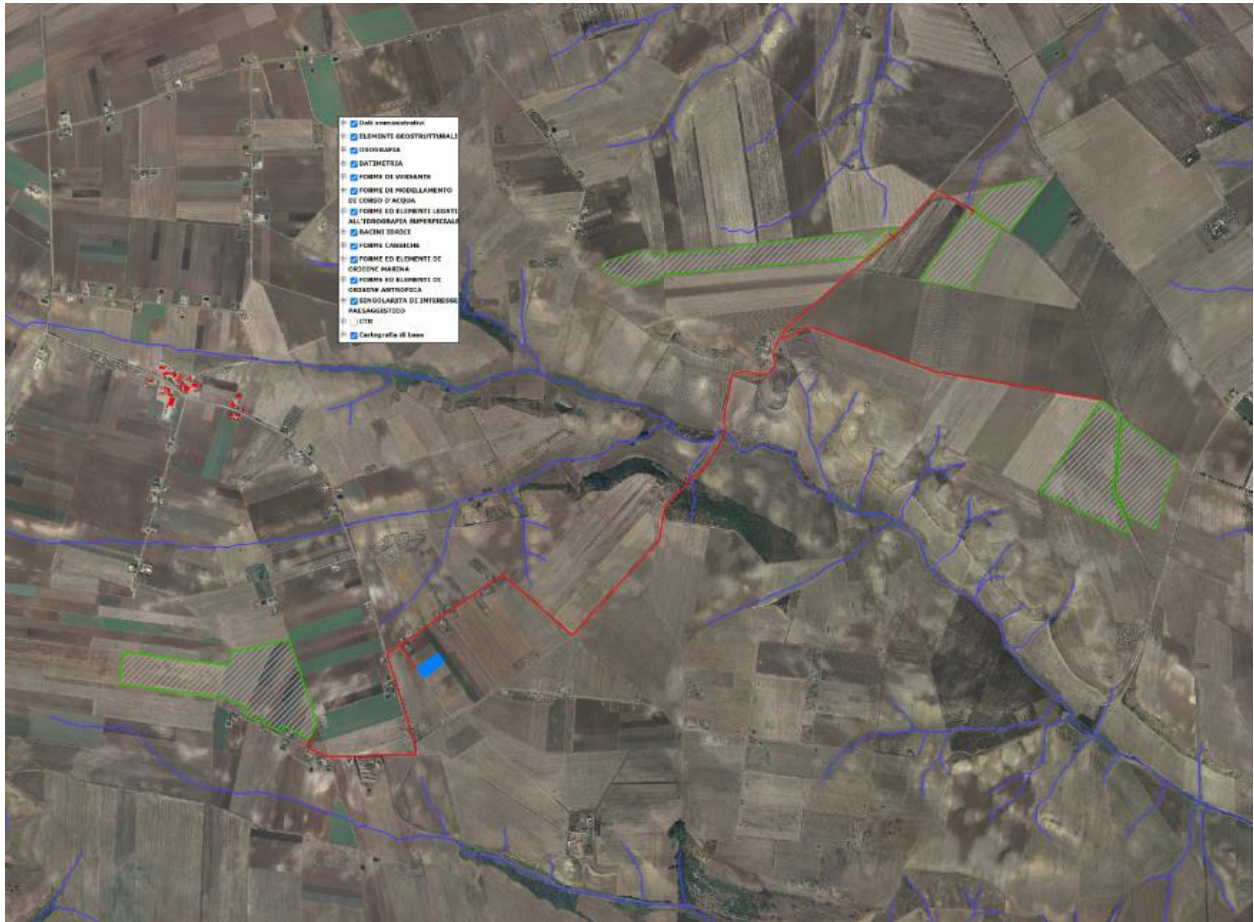


Fig. 65 Carta idrogeomorfologica

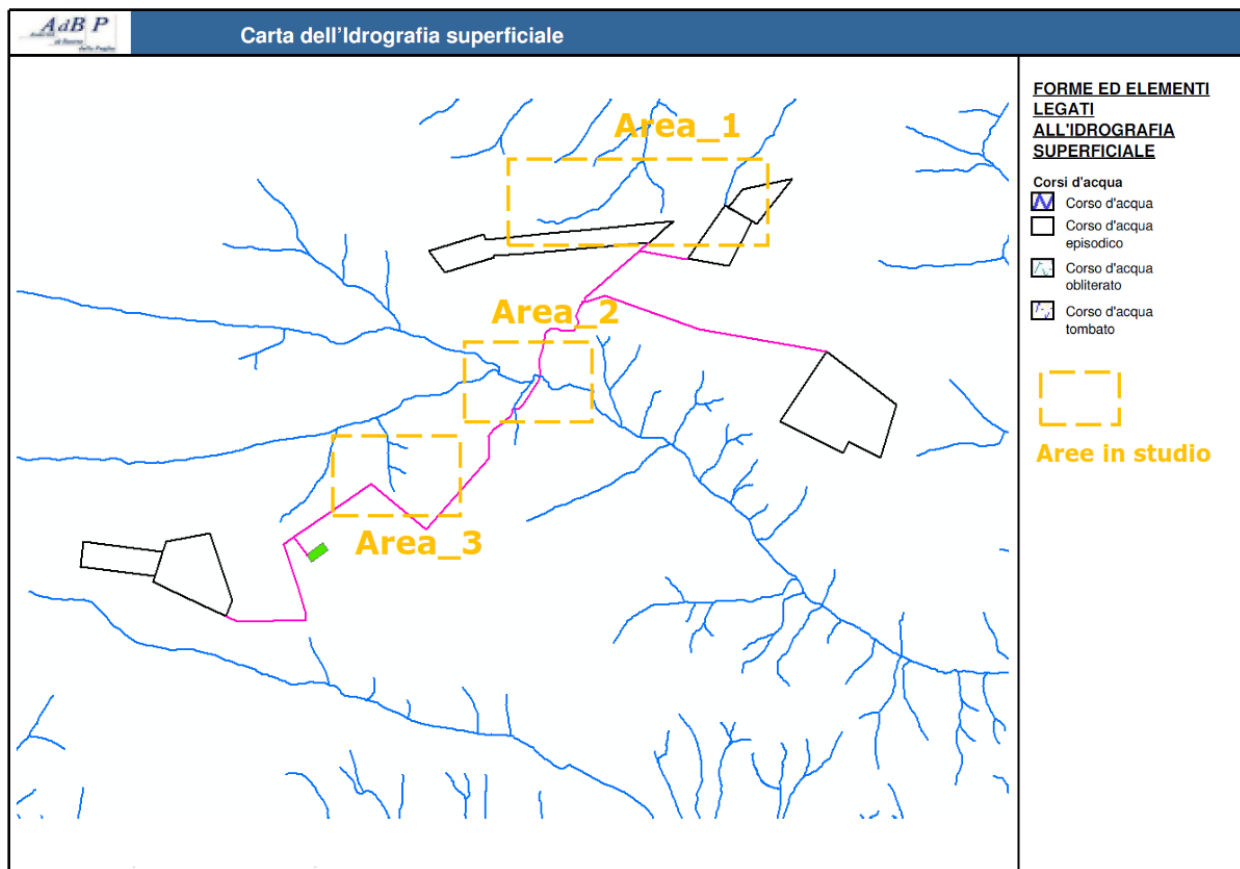


Fig. 66 Carta idrogeomorfologica_Area Impianto agro-fotovoltaico

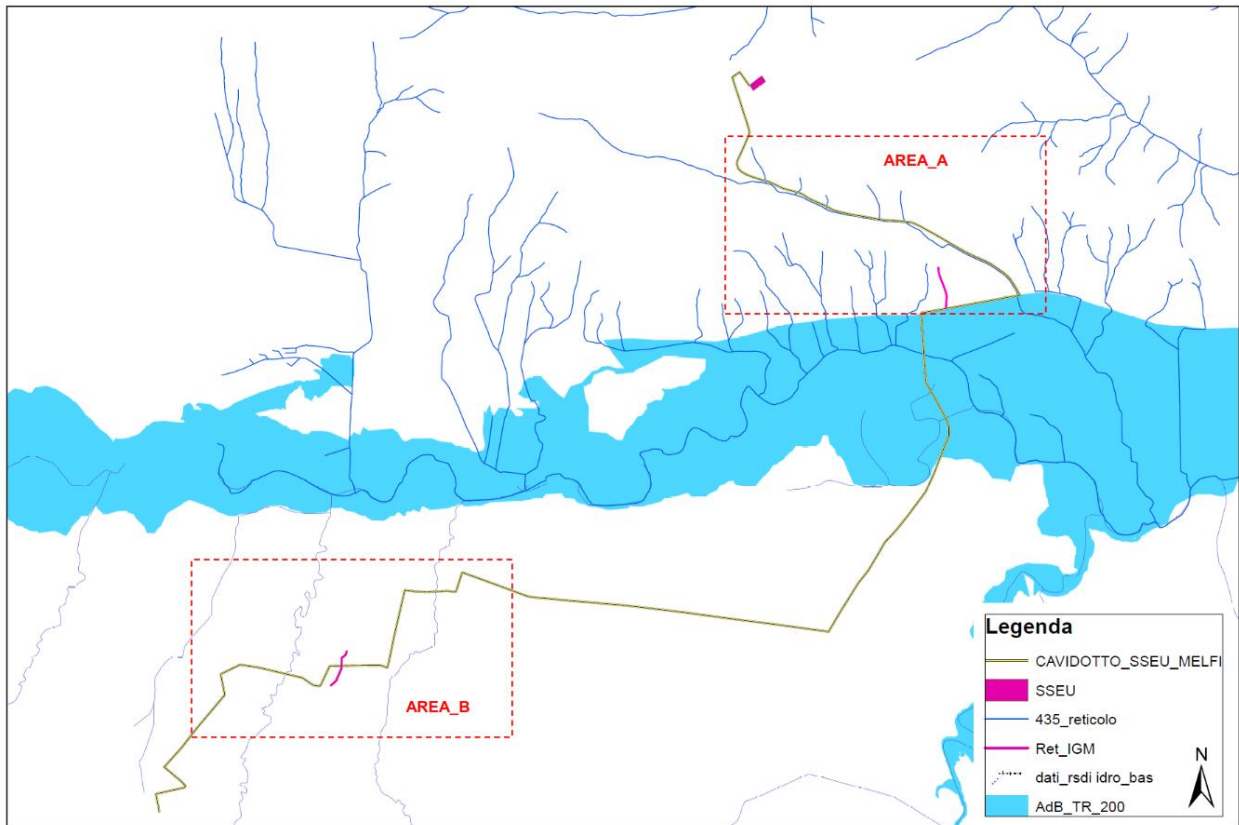


Fig. 67 Carta idrogeomorfologica_Elettrodotta connessione

Per una disamina dettagliata si rimanda alla specifica relazione di compatibilità idrologica ed idraulica, e all'elaborato grafico e relazione sulla soluzione delle interferenze, tuttavia occorre sottolineare che nella scelta del percorso del cavidotto MT di collegamento dei blocchi dell'impianto agro-fotovoltaico con la "sottostazione elettrica utente MT/AT" e del percorso del cavidotto AT di collegamento della "sottostazione elettrica utente MT/AT" con l'ampliamento della Stazione Elettrica di Melfi, è stata posta particolare attenzione per individuare il tracciato che minimizzasse interferenze e punti d'intersezione con i suddetti reticoli idrografici.

Laddove il cavidotto interrato andrà ad intersecare il reticolo idrografico e al contempo saranno presenti tombini di deflusso o strade non asfaltate, gli attraversamenti verranno eseguiti con tecnica di scavo

T.O.C., secondo le minime profondità di posa calcolate in funzione della potenziale erosione e con ingresso ed uscita della T.O.C. esterni alle aree inondabili bicentinarie così come perimetrare, in tutti gli altri casi di posa dell'elettrodotto su strade asfaltate si procederà con scavi a cielo aperto pur tenendo in considerazione i calcoli della potenziale erosione ai fini della profondità di interrimento.

In questo modo, l'utilizzo della tecnica della TOC garantisce che, nella sezione di attraversamento:

- non venga alterata la conformazione fisica e geologica del canale;
- non venga ristretta la sezione libera del canale;
- non venga alterato in alcun modo il naturale deflusso delle acque, anche in regime di piena.

La tecnica T.O.C. si articola secondo tre fasi operative:

1) esecuzione del foro pilota: questo sarà di piccolo diametro e verrà realizzato mediante l'utilizzo dell'utensile fondo foro, il cui avanzamento all'interno del terreno è garantito dalla macchina perforatrice che trasmetterà il movimento rotatorio ad una batteria di aste di acciaio alla cui testa è montato l'utensile fresante.

La posizione dell'utensile sarà continuamente monitorata attraverso il sistema di localizzazione;

2) trivellazione per l'allargamento del foro fino alle dimensioni richieste: una volta completato il foro pilota con l'uscita dal terreno dell'utensile fondo foro (exit point) verrà montato, in testa alla batteria di aste di acciaio, l'utensile per l'allargamento del foro pilota, di diametro superiore al precedente, e il tutto viene tirato verso l'impianto di trivellazione (entry point).

Durante il tragitto di rientro del sistema di trivellazione, l'alesatore allargherà il foro pilota;

3) tiro della tubazione o del cavo del foro: completata l'ultima fase di alesatura, in corrispondenza dell'exit point verrà montato, in testa alle condotte da posare già giuntate tra loro, l'utensile per la fase di tiro-posa e questo viene collegato con l'alesatore.

Tale utensile ha lo scopo di evitare che durante la fase di tiro, il movimento rotatorio applicato al sistema dalla macchina perforatrice non venga trasmesso alle tubazioni. La condotta viene tirata verso l'exit point.

Raggiunto il punto di entrata la posa della condotta si può considerare terminata.

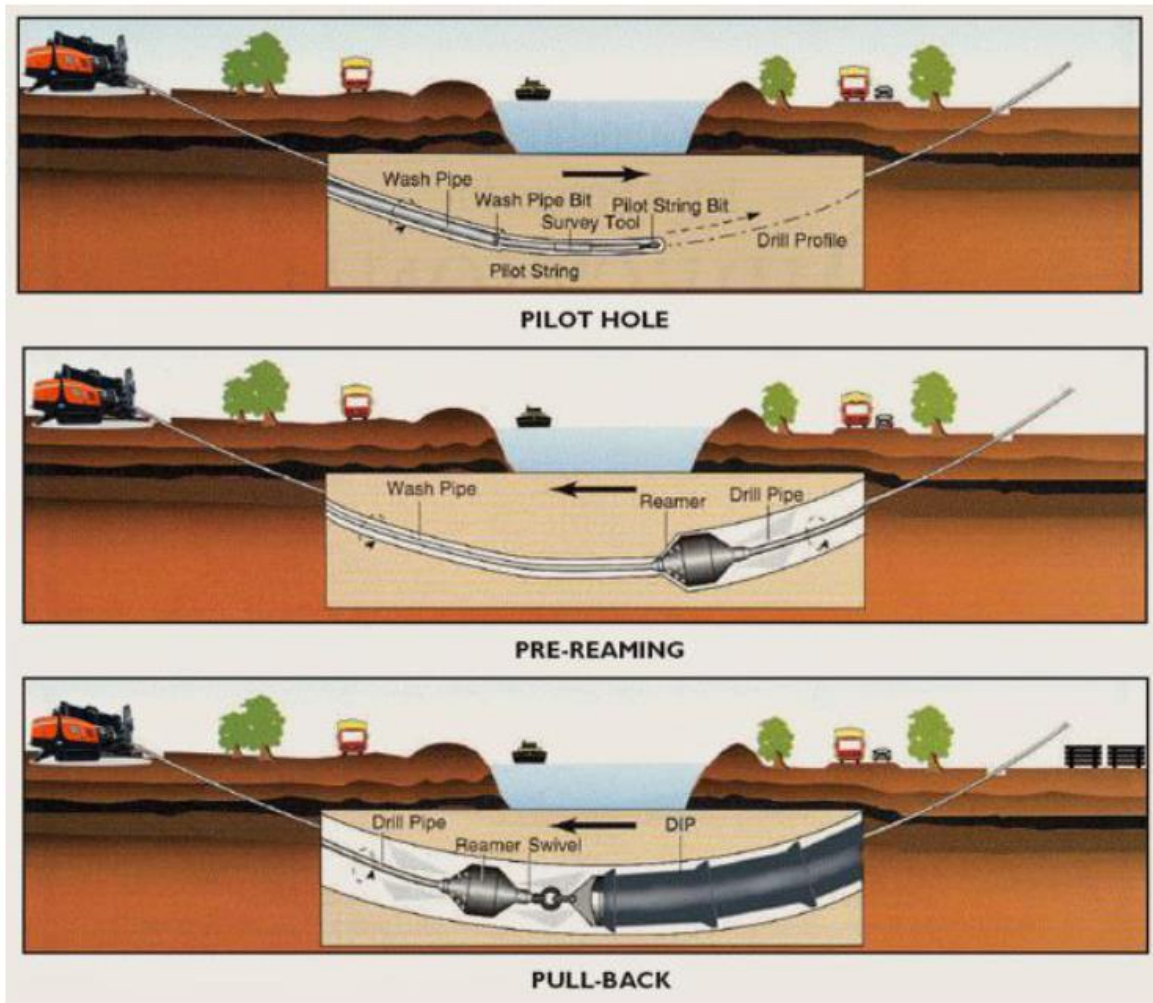


Fig. 68 Trivellazione orizzontale controllata

Per quanto riguarda le profondità di posa del cavidotto verranno rispettare le quote minime così come individuate dal calcolo dell'erosione.

A fine lavori, e lungo tutto il tracciato del cavidotto, si provvederà al ripristino della situazione ante operam per cui gli interventi previsti non determineranno alcuna modifica dello stato fisico dei luoghi.

In definitiva la realizzazione della trincea per la posa del cavidotto interrato, la cui copertura sarà adeguatamente protetta con materiali non erodibili, consentirà di salvaguardare il collegamento elettrico da potenziali effetti delle azioni di trascinamento della corrente idraulica e di perseguire gli obiettivi di contenimento, non incremento e di mitigazione del rischio idrologico/idraulico, dato che la sua realizzazione non comporterà alcuna riduzione della sezione utile per il deflusso idrico.

Alla luce di quanto sopra esposto, le opere in progetto risultano compatibili con le finalità del Piano di Assetto Idraulico garantendo altresì la sicurezza idraulica dell'area.

2.5.3 MAPPA DI VINCOLO E LIMITAZIONE OSTACOLI

Il punto più vicino dell'area in cui verrà realizzato l'impianto agro-fotovoltaico è ubicato a circa 44 km dall'aeroporto militare di Amendola (41°32'23.18"N, 15°42'48.69"E, altitudine 56 m.s.l.m.) situato a circa 15 km a N-NE da Foggia.

Come si evince dal report di pre-analisi eseguito sull'area di impianto, non vi sono interferenze rilevate con gli aeroporti e i sistemi di comunicazione / navigazione / radar di ENAV S.p.A.


REPORT						
Richiedente						
Nome/Società:	Società	Cognome/Rag.	LT 02 Srl			
C.F./P.IVA:		Comune	Ascoli Satriano			
Provincia	Foggia	CAP:				
Indirizzo:		N° Civico:				
Mail:	info@ltservice.net	PEC:				
Telefono:		Cellulare:				
Fax :						
Tecnico						
Nome:	Alessandro	Cognome:	la Grasta			
Matricola:	7798	Albo:	Ingegneri della Prov. di Bari			
Ostacolo: Impianto fotovoltaico						
Materiale:	Alluminio, vetro					
<input type="checkbox"/>	Ostacolo posizionato nel Centro Abitato					
<input type="checkbox"/>	Presenza ostacolo con altezza AGL uguale o superiore a 60 m entro raggio 200 m					
Gruppo Geografico		PUGLIA-FG-Ascoli Satriano-San Carlo - Perillo				
Nr	Latitudine wgs84	Longitudine wgs84	Quota terreno	Altezza al Top	Elevazione al Top	Raggio
1	41° 8' 43.0" N	15° 45' 46.0" E	249.0 m	5.0 m	254.0 m	0.0 m
Nessuna interferenza rilevata per gli aeroporti e i sistemi di comunicazione/navigazione/RADAR di ENAV S.p.A. Per i restanti criteri selettivi fare riferimento al documento "Verifica Preliminare" (www.enac.gov.it)						

Fig. 69 Report ENAV

Si è proceduto anche con la verifica preliminare dei potenziali ostacoli e pericoli per la navigazione aerea ai fini dell'assoggettabilità all'iter autorizzativo dal quale che devono essere sottoposti all'iter valutativo i nuovi impianti/manufatti e le strutture in genere che risultano interessare i settori di seguito descritti:

1) L'impianto agro-fotovoltaico non rientra nel settore 1

Settore 1: area rettangolare piana che comprende la pista e si estende longitudinalmente oltre i fine pista e relative zone di arresto (stopway) per una distanza di almeno 60 m o, se presenti, alla fine delle clearways, e simmetricamente rispetto all'asse pista per i 150 m (ampiezza complessiva 300 m). Necessitano di valutazione e del rilascio dell'autorizzazione dell'ENAC tutti i nuovi elementi che, indipendentemente dalla loro altezza, ricadono all'interno del Settore sopra descritto.



Fig. 70 Settore 1

2) L'impianto agro-fotovoltaico non rientra nel settore 2

Settore 2: piano inclinato, definito per ogni direzione di decollo e atterraggio, che si estende dai bordi del Settore 1 avente le seguenti caratteristiche:

- (a) bordo interno di larghezza ed elevazione pari a quelle del Settore 1 dal quale si origina (ovvero, quota del fine pista o, se presente, del bordo esterno della clearway), limiti laterali, aventi origine dalle estremità dei bordi del Settore 1, con una divergenza uniforme per ciascun lato del 15%;
- (b) pendenza longitudinale valutata lungo il prolungamento dell'asse pista pari a 1.2% (1:83);
- (c) lunghezza di 2.500 m.

Devono essere sottoposti all'iter valutativo i nuovi impianti/manufatti e le strutture che ricadono nei primi 1350 m del Settore 2, indipendentemente dalla loro altezza, anche se al disotto del piano inclinato 1.2%.

Dopo detta distanza dovrà essere sottoposto all'iter valutativo solo ciò che risulta penetrare il piano inclinato 1,2%.



Fig.71 Settore 2

3) L'impianto agro-fotovoltaico non rientra nel settore 3

Settore 3: piani inclinati che si estendono all'esterno dei Settori 1 e 2 aventi le seguenti caratteristiche:

- (a) bordo interno di larghezza ed elevazione pari a quelle del Settore 1 dal quale si origina (NB.: l'elevazione del bordo interno segue l'andamento altimetrico del profilo dell'asse pista);
- (b) limiti laterali costituiti dai bordi del Settore 2;
- (c) pendenza longitudinale pari a 1.2% (1:83);
- (d) lunghezza di 2.500 m dal bordo del Settore 1.

Devono essere sottoposti all'iter valutativo i nuovi impianti/manufatti e le strutture che ricadono nei primi 200 m del Settore 3, indipendentemente dalla loro altezza, anche se al disotto del piano inclinato 1,2%.

Dopo detta distanza dovrà essere sottoposto all'iter valutativo solo ciò che risulta penetrare il piano inclinato 1,2%.

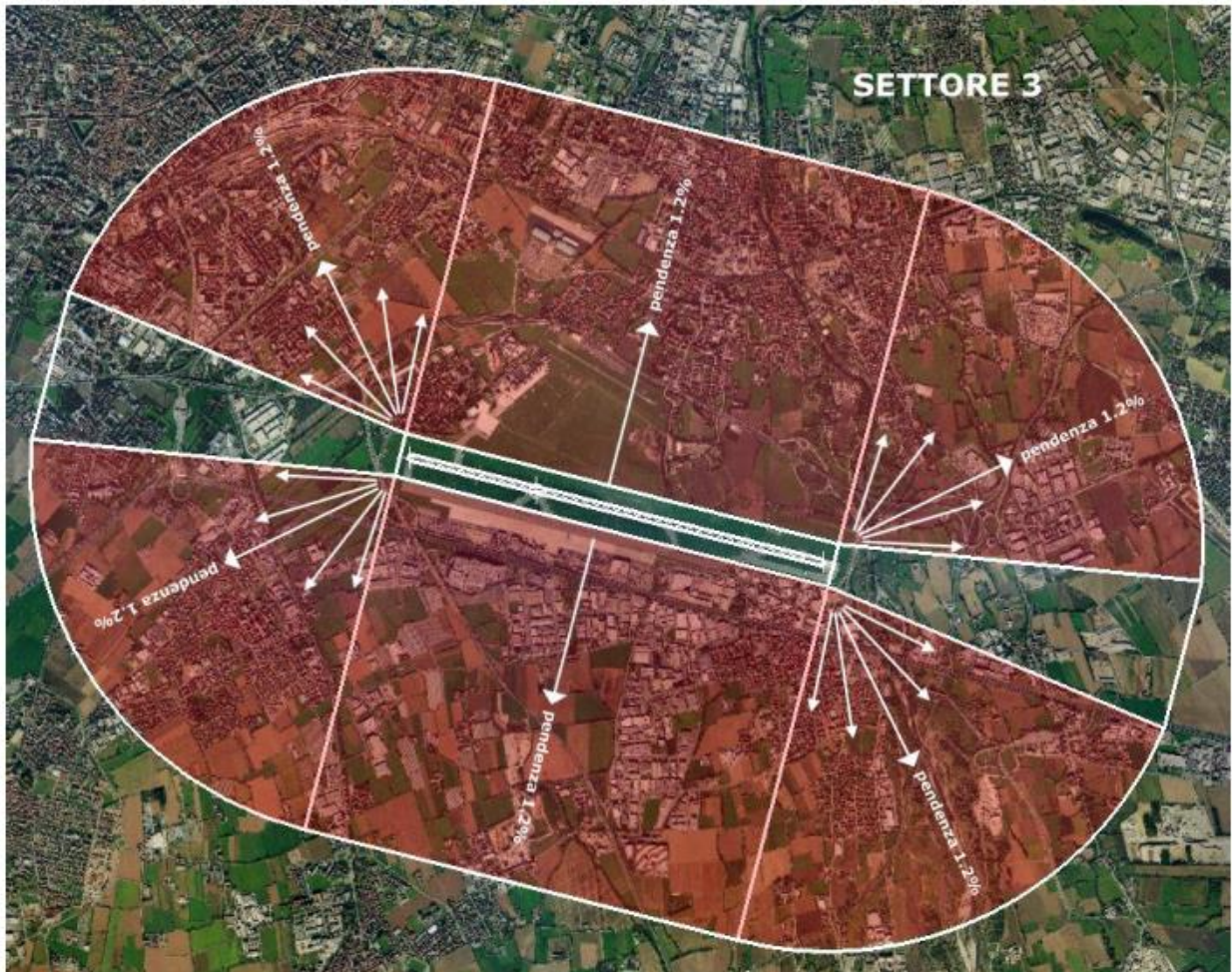


Fig. 72 Settore 3

4) L'impianto agro-fotovoltaico non rientra nel settore 4

Settore 4: superficie orizzontale posta ad una altezza di 30 m sulla quota della soglia pista più bassa (THR) dell'aeroporto di riferimento, di forma circolare con raggio di 15 km centrato sull'ARP (Aerodrome Reference Point – dato rilevabile dall'AIP-Italia) che si estende all'esterno dei Settori 2 e 3.

Devono essere sottoposti all'iter valutativo i nuovi impianti/manufatti e le strutture che penetrano la superficie sopra descritta.

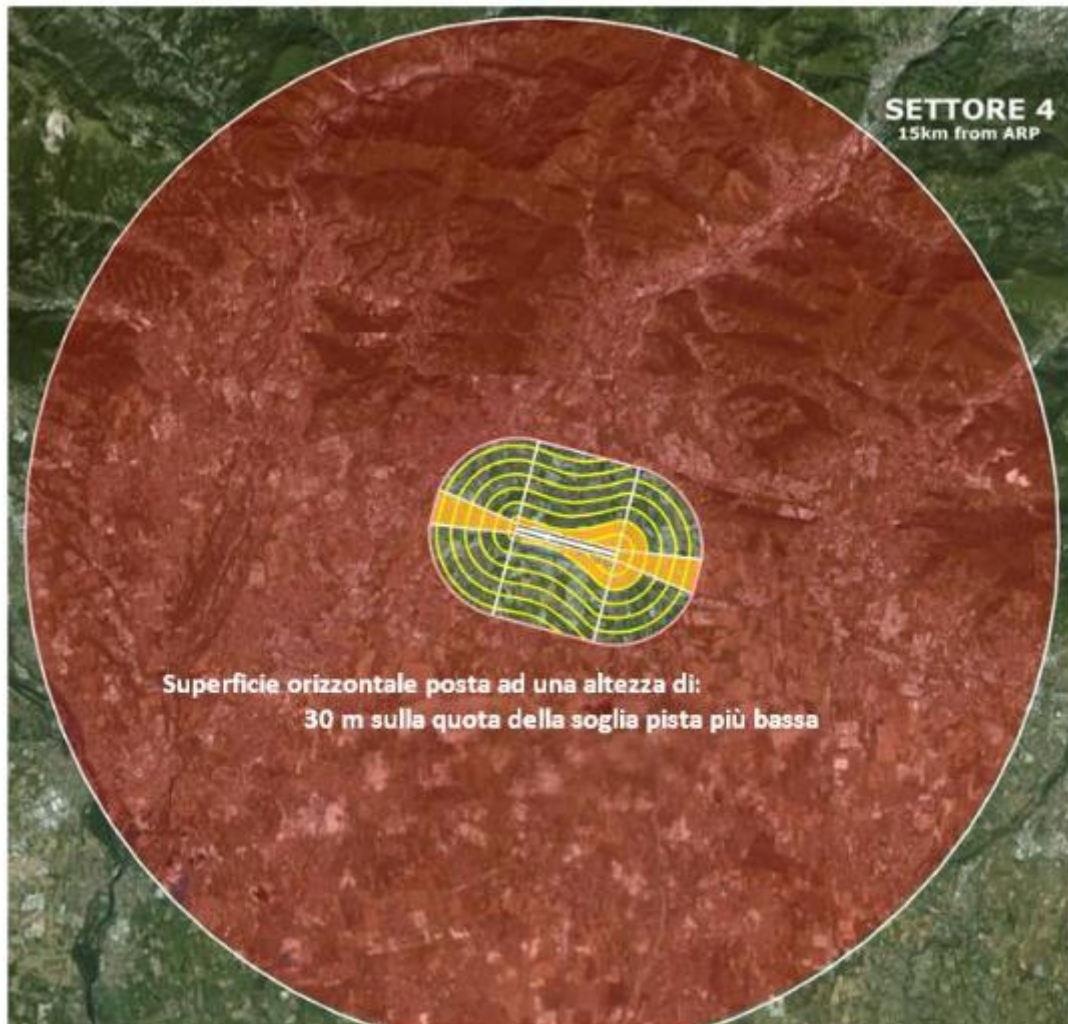


Fig. 73 Settore 4

- 5) L'impianto agro-fotovoltaico è al limite di confine con il settori 5, ma le strutture hanno un'altezza notevolmente inferiore al valore limite di 45 metri.

Settore 5: area circolare con centro nell' ARP (Airport Reference Point – dato rilevabile dall'AIP-Italia) che si estende all'esterno del Settore 4 fino ad una distanza di 45 km.

Nell'ambito di detto settore devono essere sottoposti all'iter valutativo i nuovi impianti/manufatti e le strutture con altezza dal suolo (AGL) uguale o superiore a:

(e) 45 m; oppure:

(f) 60 m se situati entro centri abitati, quando nelle vicinanze (raggio di 200 m)

sono già presenti ostacoli inamovibili di altezza uguale o superiore a 60 m.

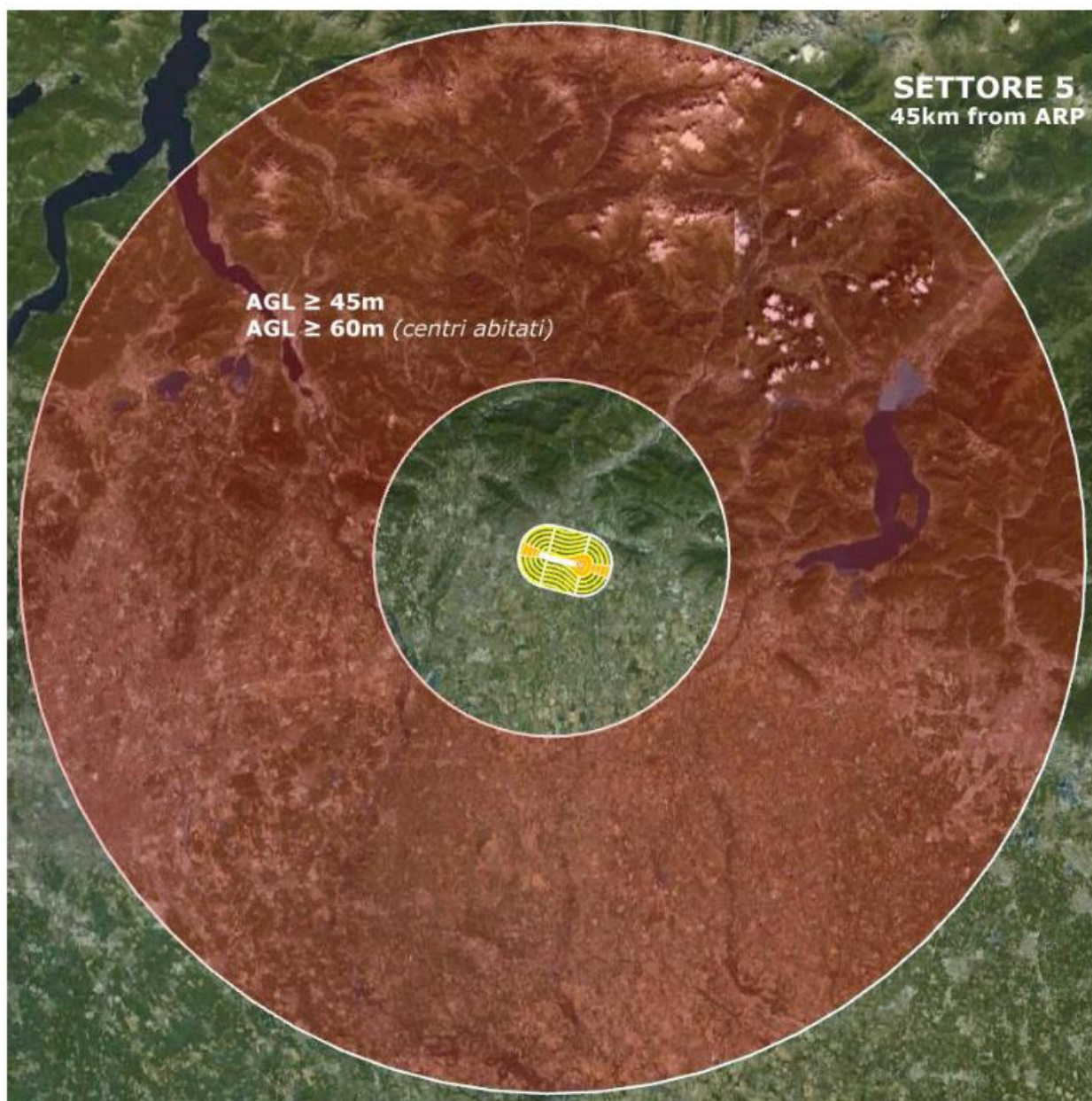


Fig. 74 Settore 5

6) Nel settore 5 non sono presenti settori 5A;

Settore 5 A: area quotata, definita per specifici aeroporti e contenuta nel Settore 5, delimitata da quattro vertici identificati da coordinate geografiche WGS 84. Nell'ambito di detto settore devono essere sottoposti all'iter valutativo i nuovi impianti/manufatti aventi un'altitudine al top (altezza fuori terra della struttura più la quota sul livello medio del mare del terreno alla base) uguale o superiore a quella del Settore 5 A considerato. Per gli impianti/manufatti situati al disotto di detto Settore valgono i parametri selettivi definiti per il Settore 5.

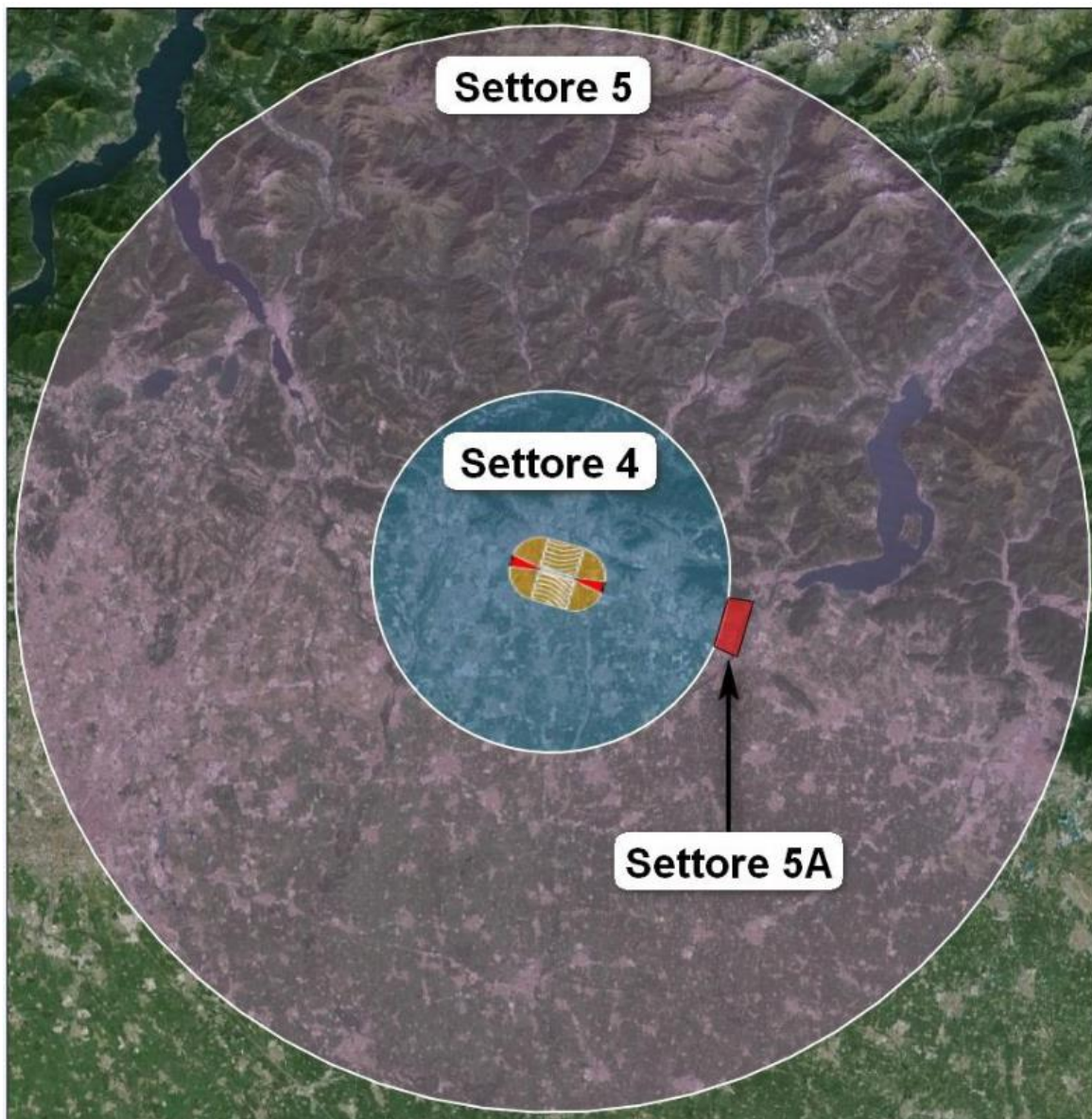


Fig. 75 Settore 5A

- 7) L'impianto agro-fotovoltaico non rientra in: nuovi impianti, manufatti e strutture di altezza (agl) uguale o superiore a 100 m dal suolo o 45 m sull'acqua.

Indipendentemente dai casi descritti nei precedenti paragrafi, devono essere sottoposti all'iter valutativo i nuovi impianti, manufatti/strutture in genere che presentano un'altezza uguale o superiore a:

- (1) 100 m sul terreno;
- (2) 45 m sull'acqua.

Qualora il progetto riguardi cavi aerei occorre considerare l'altezza massima (franco verticale massimo) sul terreno e sull'acqua (nel caso di attraversamento di corsi d'acqua) dell'elemento più penalizzante (es.: fune di guardia).

Alla luce di quanto sopra esposto, sia dalla verifica preliminare dei potenziali ostacoli e pericoli per la navigazione aerea, sia dall'esito degli accertamenti effettuati attraverso l'apposita utility di pre-analisi necessari per valutare se i nuovi impianti e/o manufatti sono da assoggettare a preventiva autorizzazione ai fini della salvaguardia delle operazioni aeree civili, non è necessaria l'autorizzazione ENAC per eventuali ostacoli al volo generati dall'opera in progetto.

3. CONCLUSIONI

L'inquadramento delle aree oggetto di realizzazione dell'impianto agro-fotovoltaico all'interno dei piani, programmi e strumenti di pianificazione nazionale, regionale, provinciale, municipale e settoriale mostra che queste non intersecano aree soggette a vincoli che vietano/precludono o sono in contrasto con la realizzazione della suddetta opera e pertanto anche in conformità con quanto previsto dall'art. 12 co. 7 del D.lgs 387/2003, che prevede che la realizzazione di impianti per la produzione di energia da fonte rinnovabile è possibile anche in aree tipizzate come agricole dagli strumenti urbanistici comunali vigenti, si può ritenere che **l'impianto agro-fotovoltaico che per sua natura combina sulla medesima superficie agricola la produzione di energia elettrica da fonti rinnovabili con l'attività agronomica non solo non interferisce ma si inserisce perfettamente con gli elementi costituenti il contesto rurale produttivo locale e pertanto, si può ritenere che l'intervento è compatibile con le aree in oggetto.**

Molfetta 24/07/2021

I tecnici

Dott. Ing. Alessandro la Grasta

Dott. Ing. Luigi Tattoli