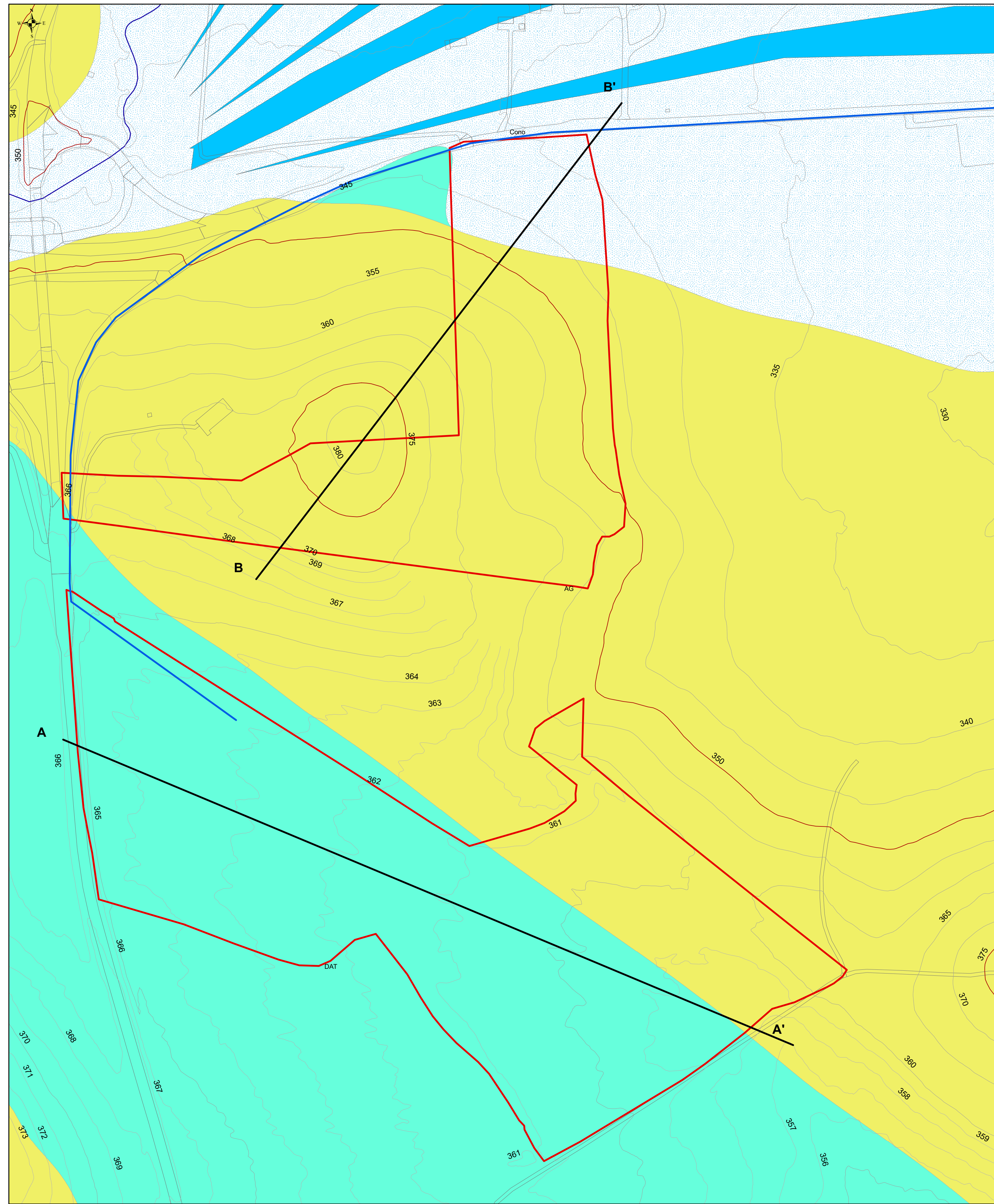
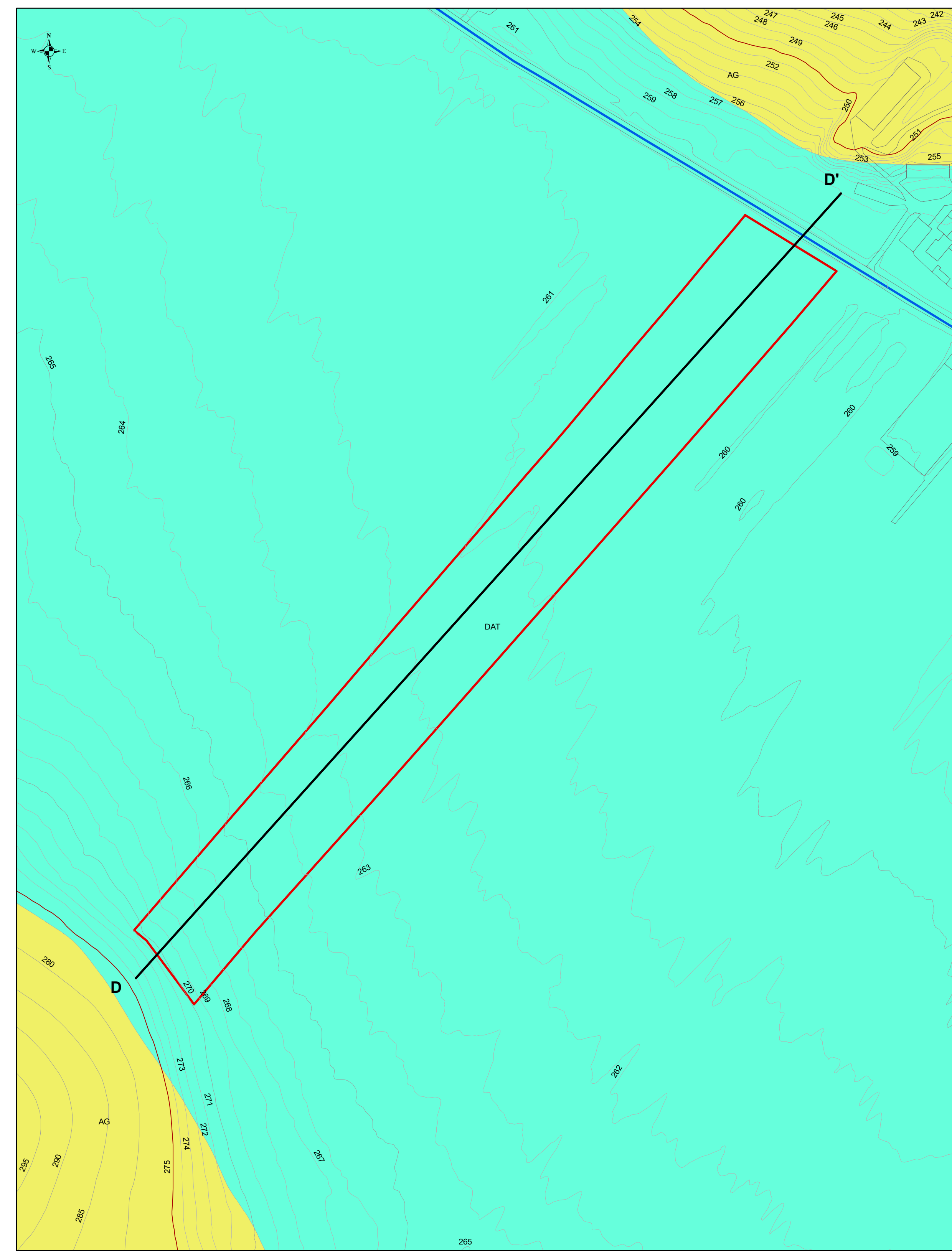


CARTA GEOLOGICA Area 1-2 Scala 1:2.000



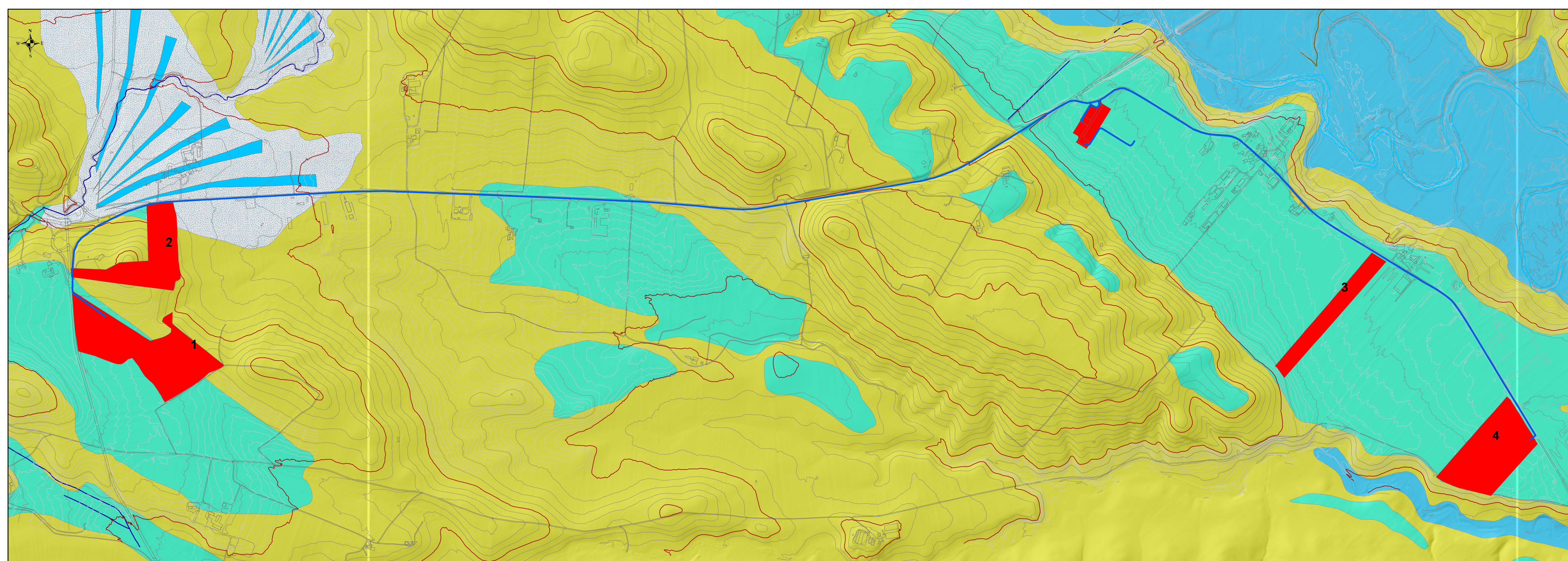
CARTA GEOLOGICA Area 3 Scala 1:2.000








CARTA GEOLOGICA Area 4 Scala 1:2.000




CARTA GEOLOGICA Scala 1:10.000



**Legenda**

-  Conoide di deiezione
-  Depositi alluvionali attuali del Fiume Basento
-  DAT Depositi alluvionali terrazzati: limi argillosi sabbiosi con all'interno ciottoli eterogenei ed eterometrici. I depositi si ritrovano a quote superiori ai 5 m dall'attuale alveo fluviale.
-  AG Argille di Gravina: Argille e argille limose di colore grigio azzurro con all'interno resti di bivalvi e livelli argillosi sabbiosi
-  Traccia di Sezione Geologica



**REGIONE BASILICATA  
PROVINCIA DI POTENZA  
COMUNE DI OPPIDO LUCANO**



PROGETTO DI UN IMPIANTO SOLARE AGRIVOLTAICO DENOMINATO "AGRIVOLTAICO PIANI GORGO, PEZZA CHIARELLA" DA REALIZZARSI NEL COMUNE DI OPPIDO LUCANO (PZ) NELLE CONTRADE DI "PIANI GORGO" E DI "PEZZA CHIARELLA" E DELLE RELATIVE OPERE DI CONNESSIONE CON POTENZA PARI A 16.883,10 kWp (15.600,00 kW IN IMMISSIONE) INTEGRATO CON TECNOLOGIA STORAGE.

**PROGETTO DEFINITIVO**

**CARTA GEOLOGICA**



livello progett.	GOAL	spazio.doc.	N° elaborazioni	N° fogli	Titol. Fogli	NOME FILE	DATA	SCALA
PD						DP1314_A.2.a.8	04.08.2021	

REVISIONI			
REV.	DATA	DESCRIZIONE	ESEGUITO VERIFICATO APPROVATO



ENTE:

PROPRONTE:

**OMEGA CENTAURO S.R.L.**  
Via Mercato 3, 20121 Milano (MI)  
CF: 11467100969

PROGETTAZIONE:

**HORIZON FIRM**

Ing. G. ...  
Ing. C. ...  
Arch. ...  
Arch. ...  
Arch. ...  
Arch. ...  
Arch. ...  
Arch. ...  
Arch. ...

