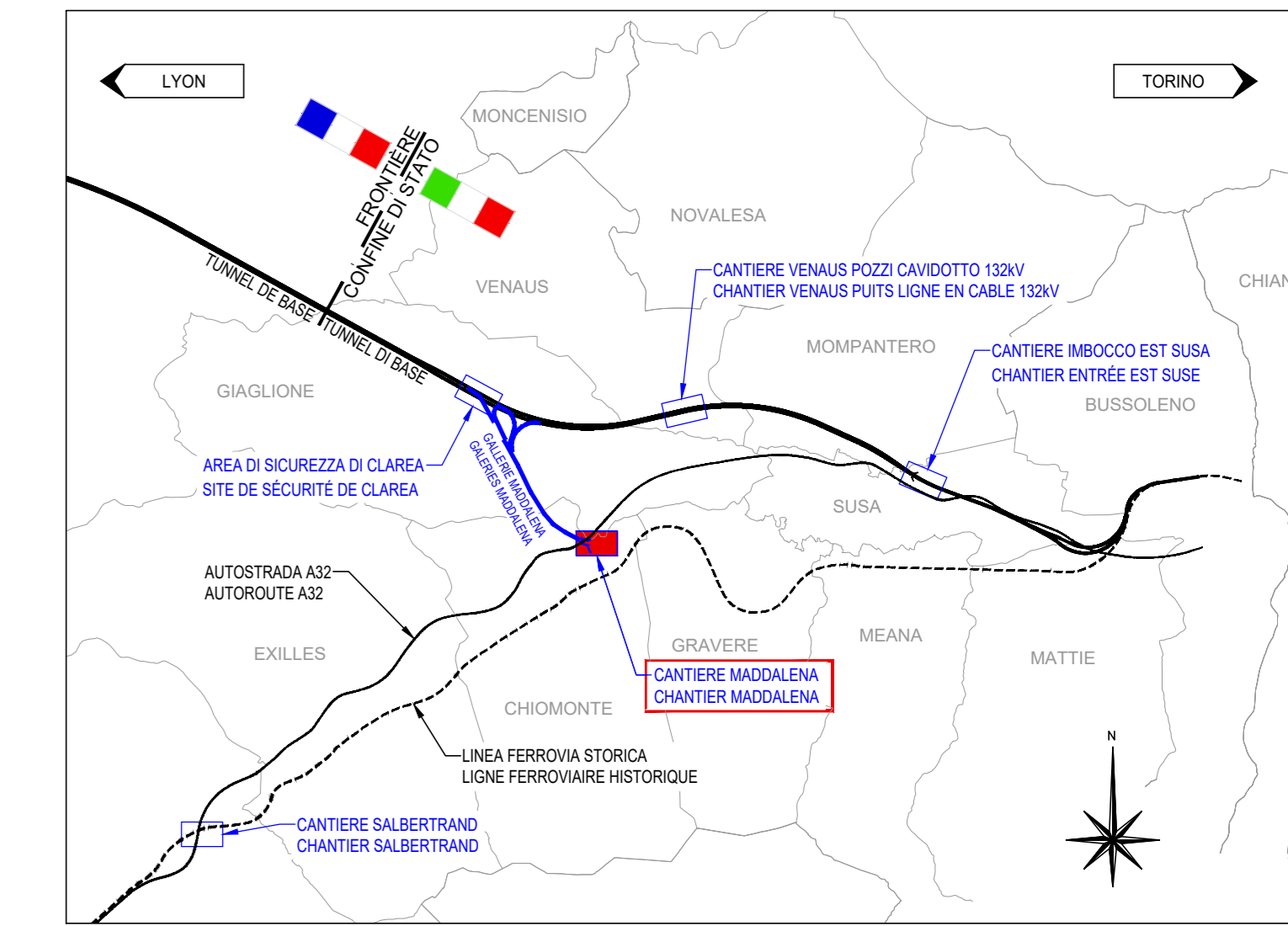
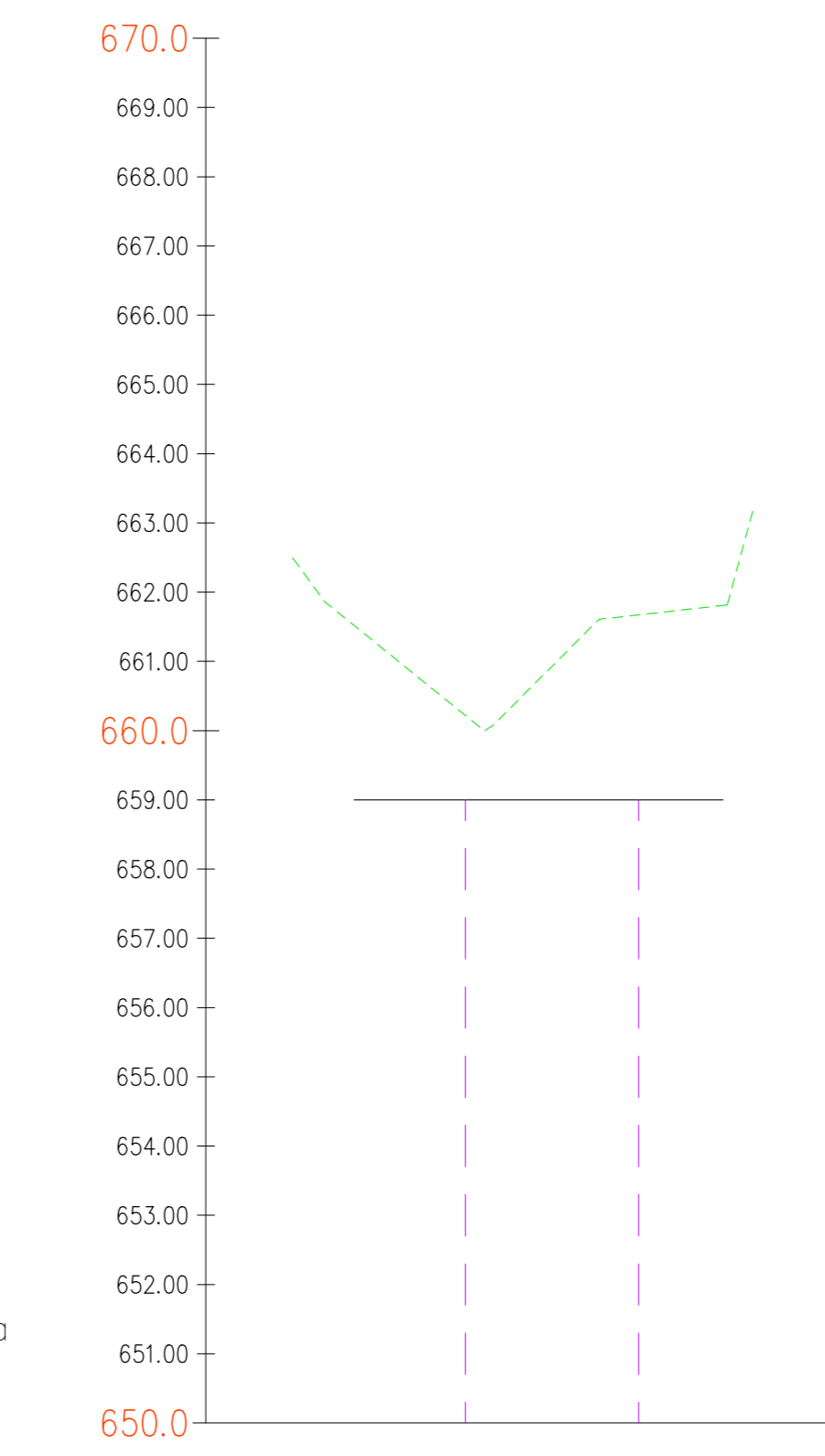


Bilancio scavi e riporti	Scavi [mc]	Riporti [mc]
Piazzale ACM 2	10,400	0
Piazzale ACM 3	46,300	6,700
Piazzale ACM4a	6,400	3,500
Piazzale ACM4b	3,100	34,500
Tracciato Maddalena Ovest	5,260	1,130
Tracciato Maddalena Est	660	23300
Tracciato Variante	500	3,000
	<b>72,620</b>	<b>72,130</b>
Muro 1	13,000	13,000
Muro 2	1,450	2,600
Muro 3	1,230	2,020
Muro 4	7,420	4,950
<b>TOTALE</b>	<b>95,720</b>	<b>94,700</b>

PIANO DI LOCALIZZAZIONE / VUE D'ENSEMBLE



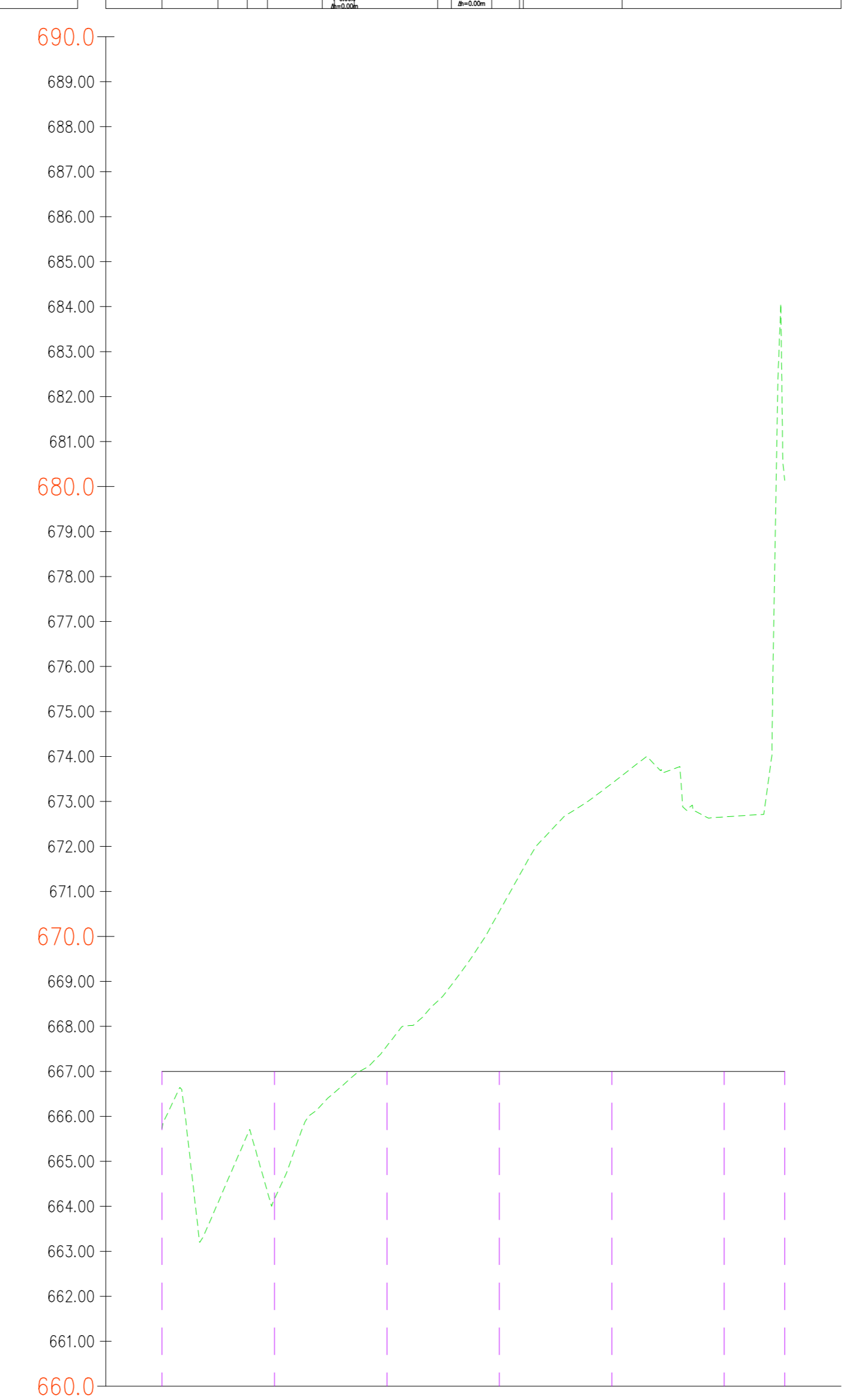
LIVELLETTE



Profilo: Tr. ACM-4a  
Scala: 500:50  
Q.Rif.: 650.00

NUMERO SEZIONE	1	2	3
DISTANZE PROGRESSIVE	0+00	0+20	0+40
DISTANZE PARZIALI	0+00	20,00	40,00
QUOTE TERRENO	665,00	665,00	665,00
QUOTE PROGETTO	665,00	665,00	665,00
ETNOMETRICHE	0+00	0+20	0+40

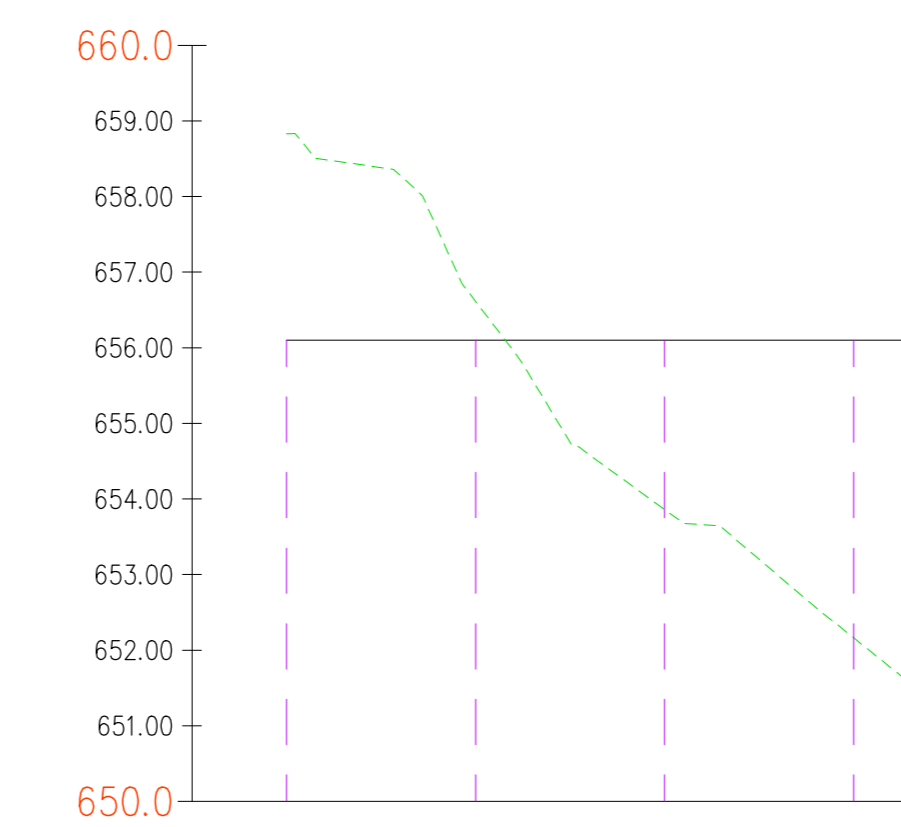
LIVELLETTE



Profilo: Tr. ACM-3  
Scala: 500:50  
Q.Rif.: 660.00

NUMERO SEZIONE	1	2	3	4	5	6	7
DISTANZE PROGRESSIVE	0+00	0+20	0+40	0+60	0+80	0+100	0+120
DISTANZE PARZIALI	0+00	20,00	40,00	60,00	80,00	100,00	120,00
QUOTE TERRENO	665,00	665,00	665,00	665,00	665,00	665,00	665,00
QUOTE PROGETTO	665,00	665,00	665,00	665,00	665,00	665,00	665,00
ETNOMETRICHE	0+00	0+20	0+40	0+60	0+80	0+100	0+120

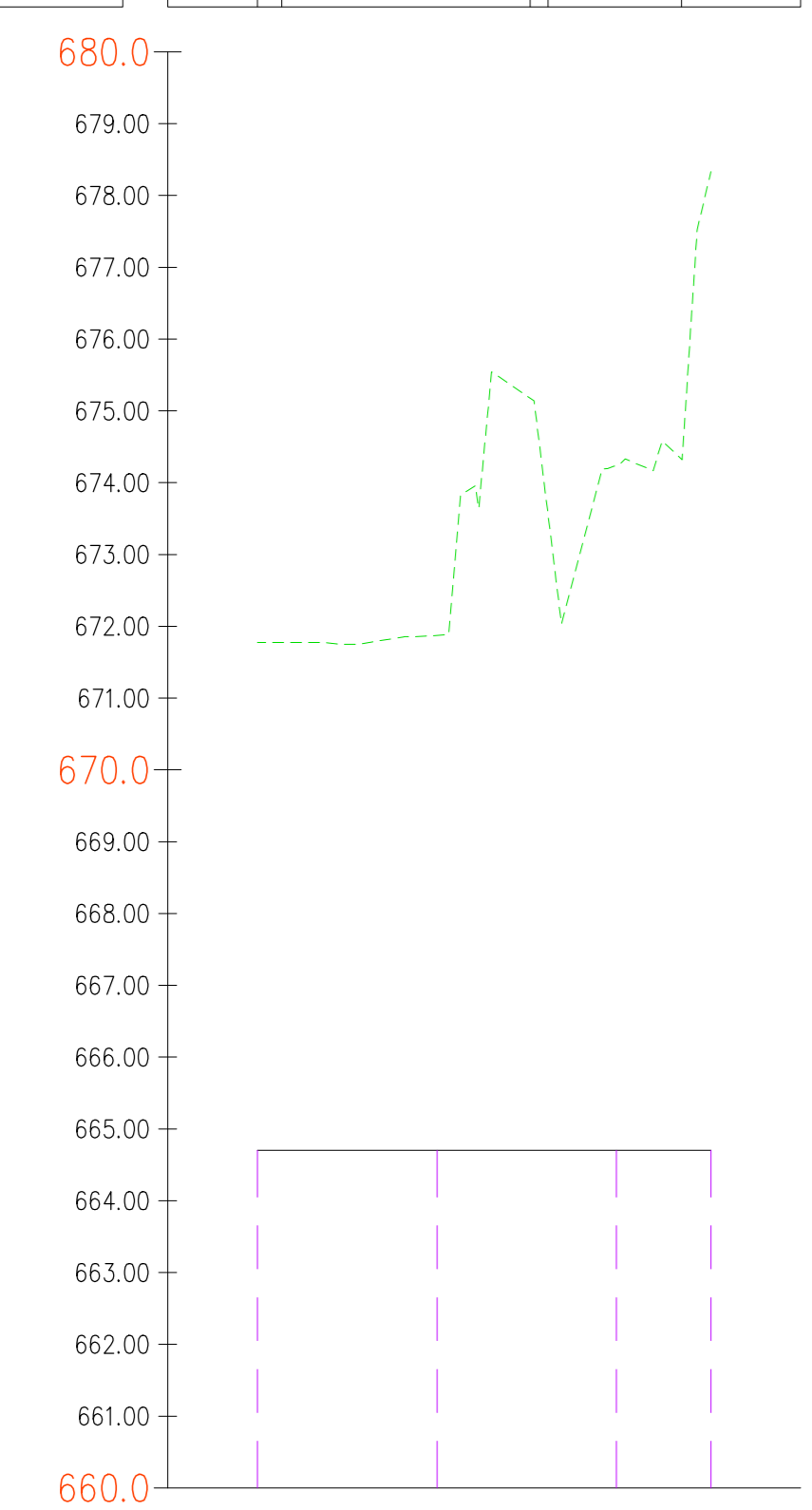
LIVELLETTE



Profilo: Tr. ACM4b - (9)  
Scala: 500:50  
Q.Rif.: 650.00

NUMERO SEZIONE	1	2	3
DISTANZE PROGRESSIVE	0+00	0+20	0+40
DISTANZE PARZIALI	0+00	20,00	40,00
QUOTE PROGETTO	665,00	665,00	665,00
QUOTE TERRENO	665,00	665,00	665,00
ANDAMENTO CICLI			
ETNOMETRICHE	0+00	0+20	0+40
VELOCITA'			
QUOTE FALDA			
SOGGACCENZA FALDA			

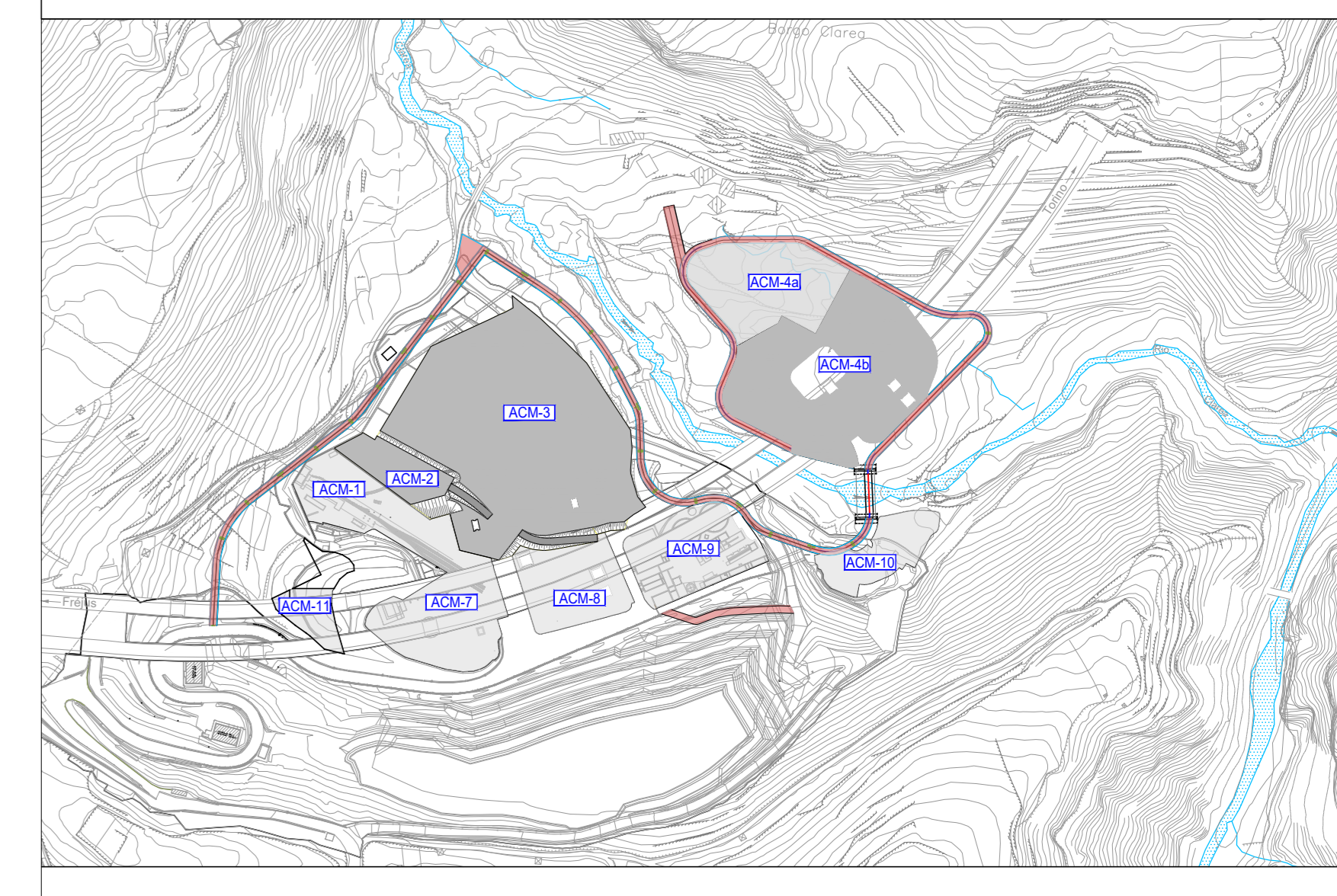
LIVELLETTE



Profilo: Tr. ACM-2  
Scala: 500:50  
Q.Rif.: 660.00

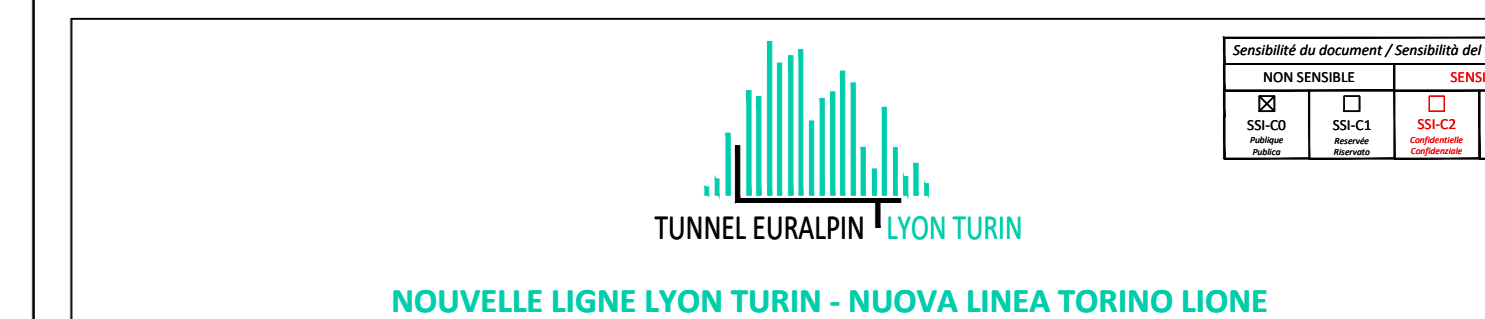
NUMERO SEZIONE	1	2	3	4
DISTANZE PROGRESSIVE	0+00	0+20	0+40	0+60
DISTANZE PARZIALI	0+00	20,00	40,00	60,00
QUOTE TERRENO	665,00	665,00	665,00	665,00
QUOTE PROGETTO	665,00	665,00	665,00	665,00
ETNOMETRICHE	0+00	0+20	0+40	0+60

PLANIMETRIA DI RIFERIMENTO / PLANIMETRIE EN REFERENCE



DOCUMENTI DI RIFERIMENTO / PLANS EN REFERENCE

- 040\_2008010\_CN24\_A\_1\_E\_PL\_GM\_1003\_Planimetria\_area\_di\_cantiere
- 040\_2008010\_CN24\_A\_1\_E\_PL\_GM\_1004\_Planimetria\_area\_di\_cantiere\_su\_ortobito
- 040\_2008010\_CN24\_A\_1\_E\_SE\_GM\_1005\_Sezioni\_di\_cantiere\_1/2
- 040\_2008010\_CN24\_A\_1\_E\_SE\_GM\_1006\_Sezioni\_di\_cantiere\_2/2
- 040\_2008010\_CN24\_A\_1\_E\_PL\_GM\_1007\_Viabitta\_perimetrale\_Maddalena\_Planimetria\_generale
- 040\_2008010\_CN24\_A\_1\_E\_PL\_GM\_1008\_Viabitta\_perimetrale\_Maddalena\_Planimetria\_di\_parcheggiamento
- 040\_2008010\_CN24\_A\_1\_E\_PL\_GM\_1009\_Viabitta\_perimetrale\_Maddalena\_Ovest\_Profilo\_longitudinale\_Tratto Nord
- 040\_2008010\_CN24\_A\_1\_E\_PL\_GM\_1010\_Viabitta\_perimetrale\_Maddalena\_Est\_Profilo\_longitudinale
- 040\_2008010\_CN24\_A\_1\_E\_PL\_GM\_1011\_Viabitta\_perimetrale\_Maddalena\_Ovest\_Profilo\_longitudinale\_rampe
- 040\_2008010\_CN24\_A\_1\_E\_PL\_GM\_1012\_Viabitta\_perimetrale\_Maddalena\_Profilo\_longitudinale\_Piazzali
- 040\_2008010\_CN24\_A\_1\_E\_SE\_GM\_1013\_Viabitta\_perimetrale\_Maddalena\_Ovest\_Sezioni Traversali\_Tav. 1/2
- 040\_2008010\_CN24\_A\_1\_E\_SE\_GM\_1014\_Viabitta\_perimetrale\_Maddalena\_Ovest\_Sezioni Traversali\_Tav. 2/2
- 040\_2008010\_CN24\_A\_1\_E\_SE\_GM\_1015\_Viabitta\_perimetrale\_Maddalena\_Est\_Sezioni Traversali\_Tav. 1/2
- 040\_2008010\_CN24\_A\_1\_E\_SE\_GM\_1016\_Viabitta\_perimetrale\_Maddalena\_Est\_Sezioni Traversali\_Tav. 2/2
- 040\_2008010\_CN24\_A\_1\_E\_SE\_GM\_1017\_Viabitta\_perimetrale\_Maddalena\_Ovest\_Sezioni Traversali\_Rampe
- 040\_2008010\_CN24\_A\_1\_E\_SE\_GM\_1018\_Viabitta\_perimetrale\_Maddalena\_Sezioni Traversali\_Piazzali



NOUVELLE LIGNE LYON TURIN - NUOVA LINEA TORINO LIONE  
PARTIE COMMUNE FRANCO-ITALIENNE - PARTE COMUNE ITALO-FRANCESE  
CUP C110500030001

ÉTUDES D'EXECUTION - PROGETTO ESECUTIVO  
Elaboration des études d'exécution unitaire des ouvrages nécessaires à la réalisation des installations des chantiers opérationnels aux travaux du 1er lot constructif

Attività di progettazione esecutiva unitaria delle opere necessarie alla realizzazione delle cantierizzazioni dei Cantieri operativi relativi ai lavori del 1° Lotto Costruttivo

Chantiers - CO03 et CO04 - Maddalena / Cantierizzazioni - CO03 et CO04 - Maddalena Général / Generale

Réseau routier périmétrique Maddalena - Profils en long Viabiltà perimetrale Maddalena - Profili longitudinali piazzali

Index	Date / Data	Modifications / Modifiche	Quali per / Completata	Validité / Corrobora in	Approbé par / Approvato da
A	04/07/2021	Prima emissione Primo iter di approvazione	A. MARELLA	G. DE PANFILIS	V. PESINO
B	04/07/2021	Revisione a seguito commenti TELT Revisione suite aux commentaires TELT	A. MARELLA	G. DE PANFILIS	V. PESINO
C	07/11/2021	Revisione a seguito commenti TELT Revisione suite aux commentaires TELT	A. MARELLA N. POGGESI	G. DE PANFILIS	V. PESINO
D	21/11/2021	Revisione a seguito commenti TELT Revisione suite aux commentaires TELT	A. MARELLA N. POGGESI	G. DE PANFILIS	V. PESINO

0	4	0	2	0	8	0	9	1	0	C	N	2	4	A	1
---	---	---	---	---	---	---	---	---	---	---	---	---	---	---	---

I. G. INGEGNERIA GEOTECNICA s.r.l.  
Dott. Valter PEISINO  
INGEGNERI  
DELLA REGIONE PIEMONTE  
P. VIA S. PIETRO 10 - 10121 TORINO

1000:100  
SCALA / ECHELLE  
S. P. / S. P.

IG INGEGNERIA GEOTECNICA s.r.l.  
Via S. Pietro 10 - 10121 Torino  
Tel. 011-51211111 - Fax 011-51211112  
www.ig-geotecnica.it