

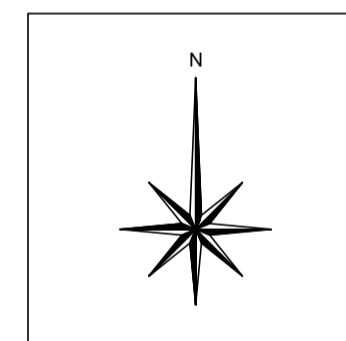
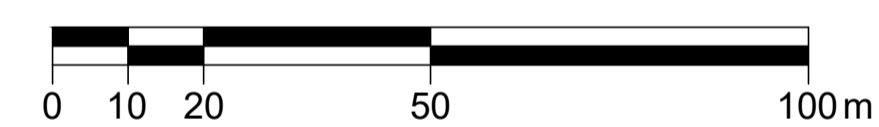
SISTEMI DI RIFERIMENTO / SYSTEMES DE REFERENCES

SISTEMA DI RIFERIMENTO PLANO-ALTIMETRICO / SYSTEME DE REFERENCE PLANI. ET ALTI.: LTF 2004 C

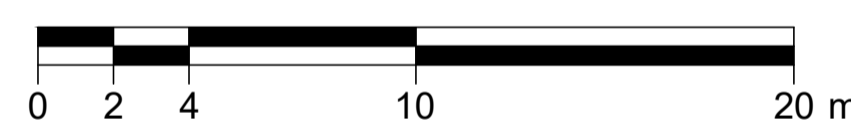
DOCUMENTI DI RIFERIMENTO / PLANS EN REFERENCE

- 040_2080910_CN24_A_1_E_PL_GN_1030 - Parcheggio area Colombera - Planimetria e Sezione trasversale
- 040_2080910_CN24_A_1_E_PL_GN_1031 - Parcheggio area Colombera - Planimetria su Ortofoto e Sezione trasversale
- 040_2080910_CN24_A_1_E_PL_GN_1032 - Parcheggio area Colombera - Viabilità, dettagli e finiture
- 040_2080910_CN24_A_1_E_PL_GN_1033 - Parcheggio area Colombera - Planimetria e sezione delle occupazioni in fascia B
- 040_2080910_CN24_A_1_E_RE_GN_1034 - Parcheggio area Colombera - Nota idraulica

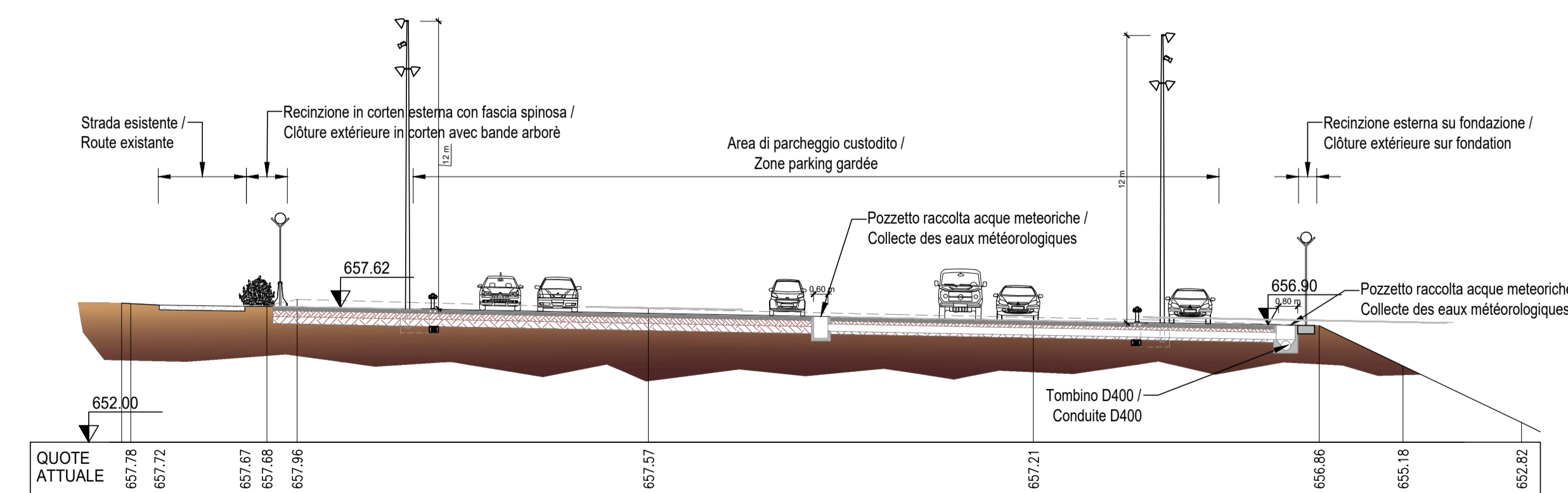
SCALA GRAFICA 1:1000 / ECHELLE GRAPHIQUE 1:1000



SCALA GRAFICA 1:200 / ECHELLE GRAPHIQUE 1:200



SEZIONE A / COUPE A - Scala 1:200 / Echelle 1:200



LEGENDA / LÉGENDE

- 1 Guardiana / Gardiennage
 - 2 Cabina consegna Enel o cabine di distribuzione / Poste de livraison Enel ou poste de livraison de distribution
 - 3 Control Room / Salle de Contrôle
 - 4 Piazzola elisoccorso / Aire pour hélicoptère de sauvetage
- Viabilità esistente / Viabilité existante
 - Area a disposizione dell'appaltatore / Aire disponible pour l'entrepreneur
 - Recinzione esterna con fascia spinosa / Clôture extérieure avec bande arborée
 - Recinzione esterna su fondazione / Clôture extérieure sur fondation
 - Recinzione leggera / Clôture légère

NOUVELLE LIGNE LYON TURIN - NUOVA LINEA TORINO LIONE
PARTIE COMMUNE FRANCO-ITALIENNE - PARTE COMUNE ITALO-FRANCESE
 CUP C1J10500030001

ÉTUDES D'EXECUTION - PROGETTO ESECUTIVO
 Élaboration des études d'exécution unitaire des ouvrages nécessaires à la réalisation des installations des chantiers opérationnels aux travaux du 1er lot constructif

Attività di progettazione esecutiva unitaria delle opere necessarie alla realizzazione delle cantierizzazioni dei Cantieri operativi relativi ai lavori del 1° Lotto Costruttivo

Chantiers - CO03 et CO04 - Maddalena - Général
Parking de la Colombera - Vue en plan et Coupe sur Orthophoto

Cantierizzazioni - CO03 e CO04 - Maddalena - Generale
Parcheggio area Colombera - Planimetria e sezione su Ortofoto

Indice	Date / Data	Modifications / Modifiche	Elab. per / Conception da	Vérifié par / Contrôlé da	Autorisé par / Autorizzato da
0	23/06/2021	Prima emissione / Première diffusion	N. POGGESI	G. DE PANFILIS	V. PEISINO
A	03/09/2021	Revisione a seguito commenti TELT / Révision suite aux commentaires TELT	N. POGGESI	G. DE PANFILIS	V. PEISINO
B	02/11/2021	Revisione a seguito commenti TELT / Révision suite aux commentaires TELT	N. POGGESI	G. DE PANFILIS	V. PEISINO
C	25/11/2021	Revisione a seguito commenti TELT / Révision suite aux commentaires TELT	N. POGGESI	G. DE PANFILIS	V. PEISINO

0402080910CN A1

Caratteristiche Operative / Caractéristiques Opérationnelles

Controllato / Contrôlé

Opera / Ouvrage

Stato / Statut

EP L GN 1031 C

Scala / Echelle

Stato / Statut

I. G. INGEGNERIA GEOTECNICA s.r.l.
 Dott. Valter PEISINO
 ORIGINARIO DEGLI INGEGNERI DELLA PROVINCIA DEL CUNEO

VARIE

SCALA / ECHELLE

Stato / Statut

IL PROGETTISTA/E DESIGNER

IG INGEGNERIA GEOTECNICA s.r.l.
 C.so Mazzini, 79 - 10129 Ivrea
 Tel. 011 361181118 Fax 011 36108111
 e-mail: ig@ingegneriagc.it
 Valter PEISINO Ingegnere

L'APPALTATORE/ENTREPRENEUR

IL DIRETTORE DEI LAVORI/LE MÂTRE D'ŒUVRE

Ce projet est cofinancé par l'Union européenne (FEDER)

Questo progetto è cofinanziato dall'Unione europea (FEDER)

040_2080910_CN24_A_1_E_PL_GN_1030_C_1031_C_1032_C_1033_B_Colombera Plan e Sec.dwg