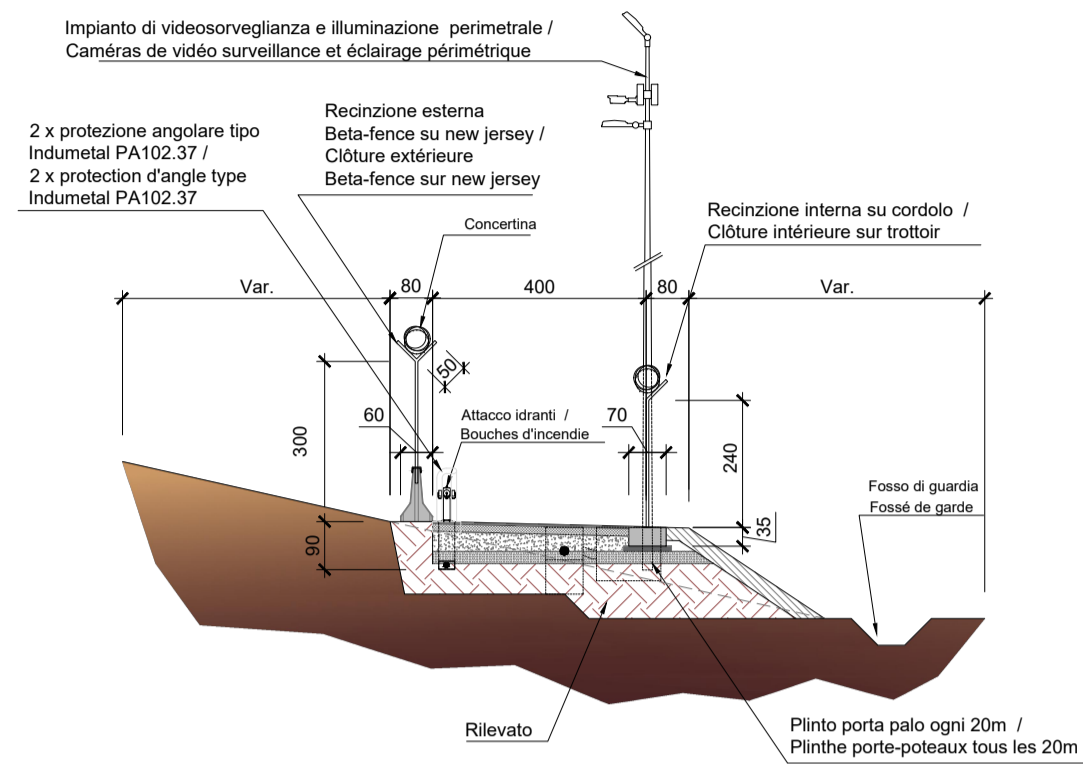
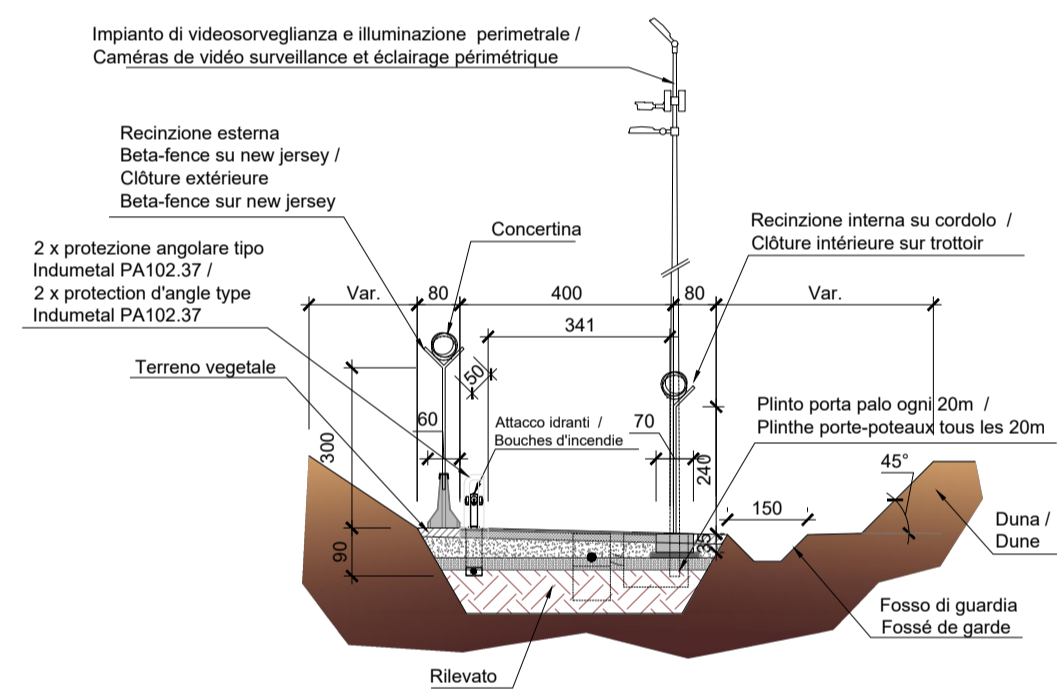


SEZIONI TIPOLOGICHE- MADDALENA OVEST

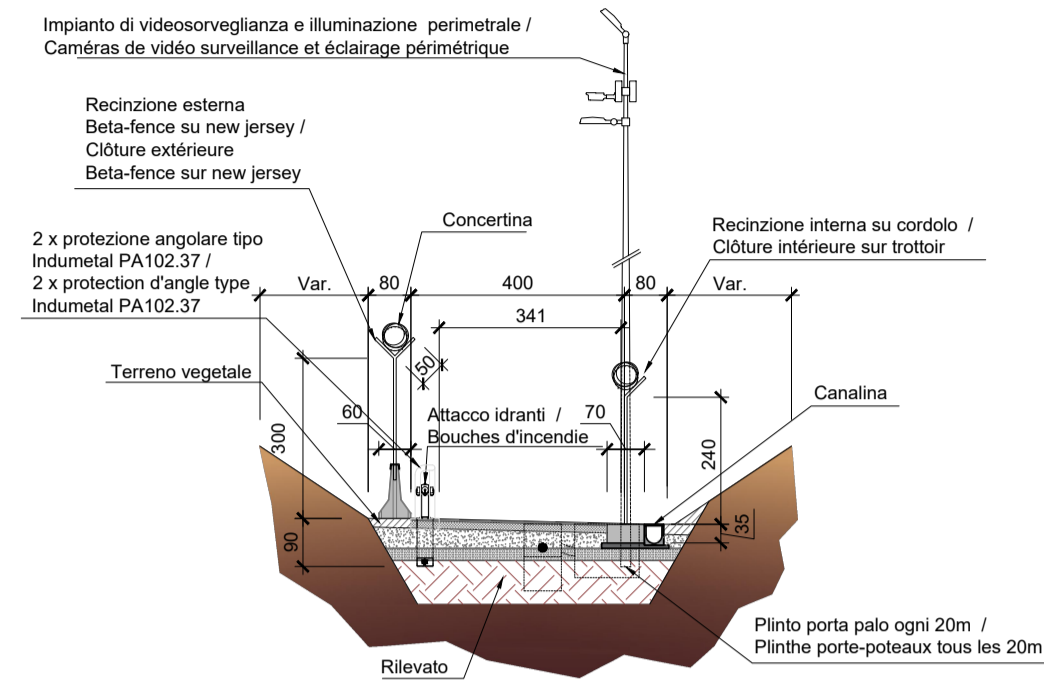
PARTICOLARE VIABILITA' CANTIERE IN MEZZA COSTA
Scala 1:100



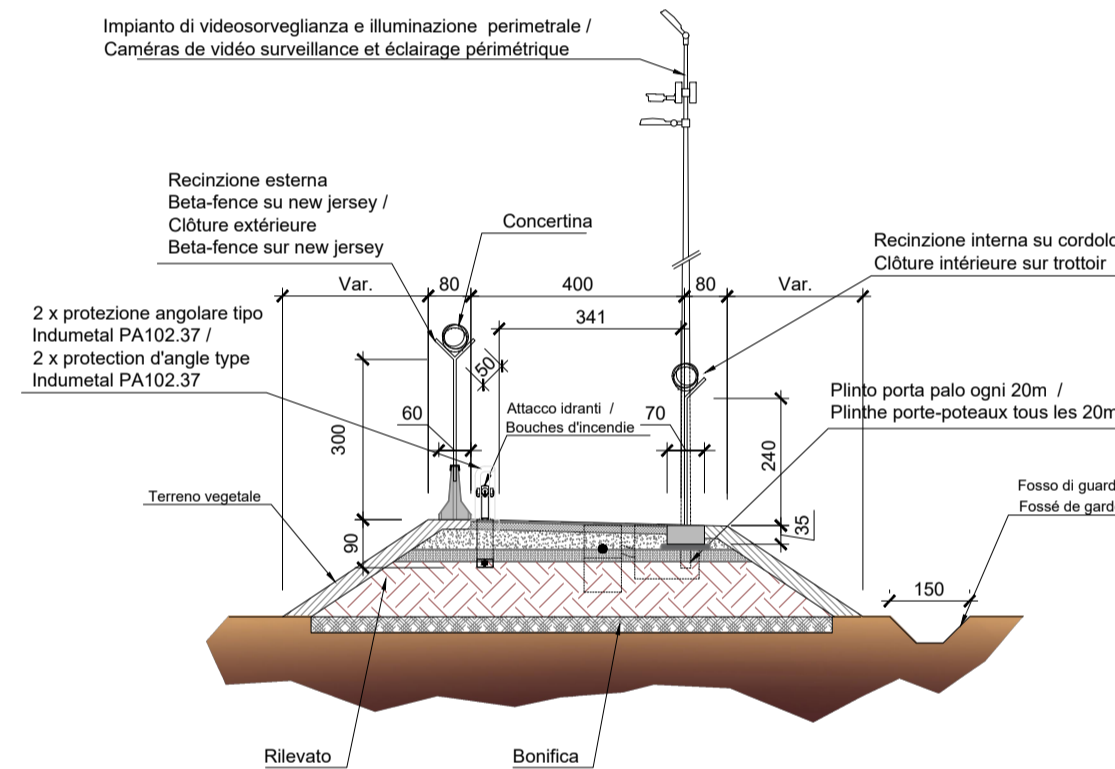
PARTICOLARE VIABILITA' CANTIERE IN TRINCEA CON DUNA
Scala 1:100



PARTICOLARE VIABILITA' CANTIERE IN TRINCEA
Scala 1:100

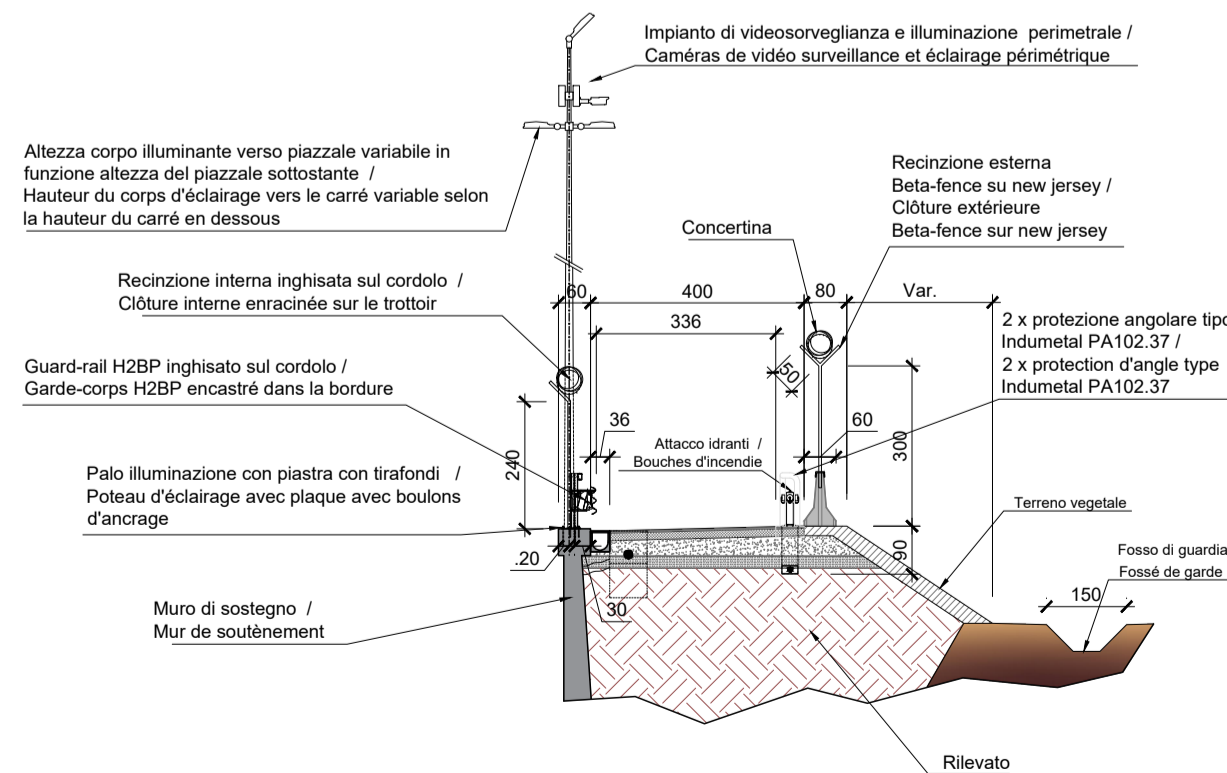


PARTICOLARE VIABILITA' CANTIERE IN RILEVATO
Scala 1:100

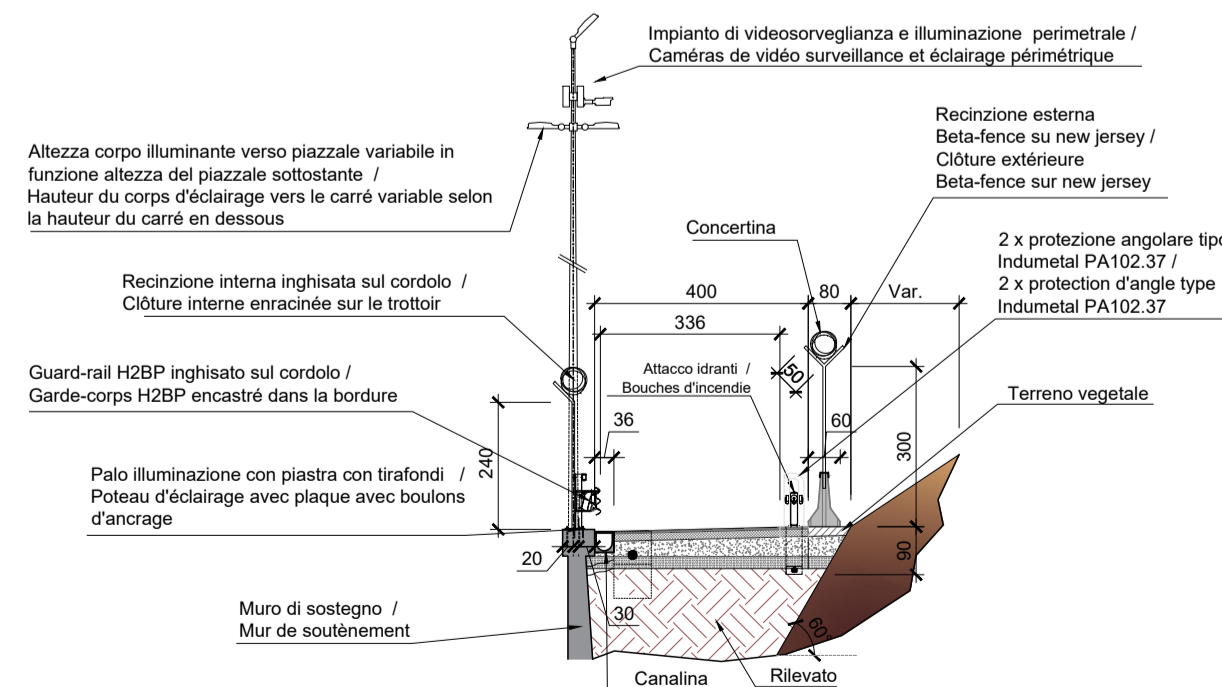


SEZIONI TIPOLOGICHE - MADDALENA EST

PARTICOLARE VIABILITA' CANTIERE IN RILEVATO CON MURO
Scala 1:100

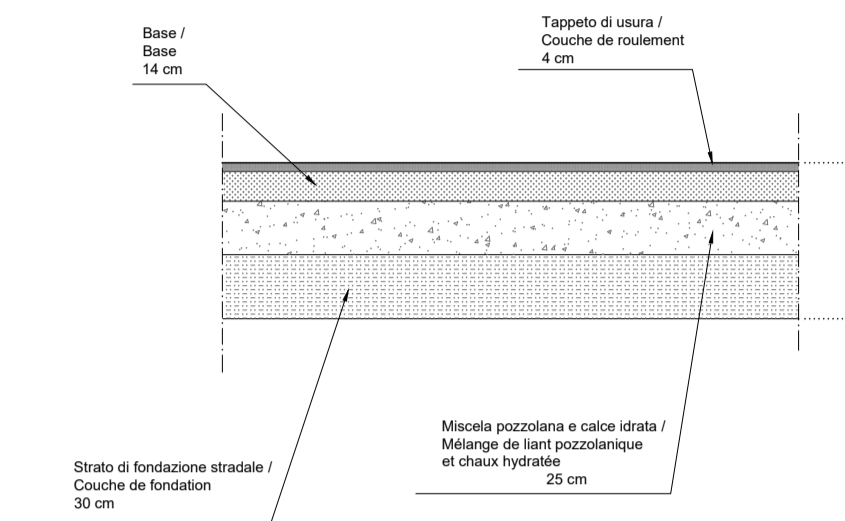


PARTICOLARE VIABILITA' CANTIERE IN TRINCEA CON MURO
Scala 1:100

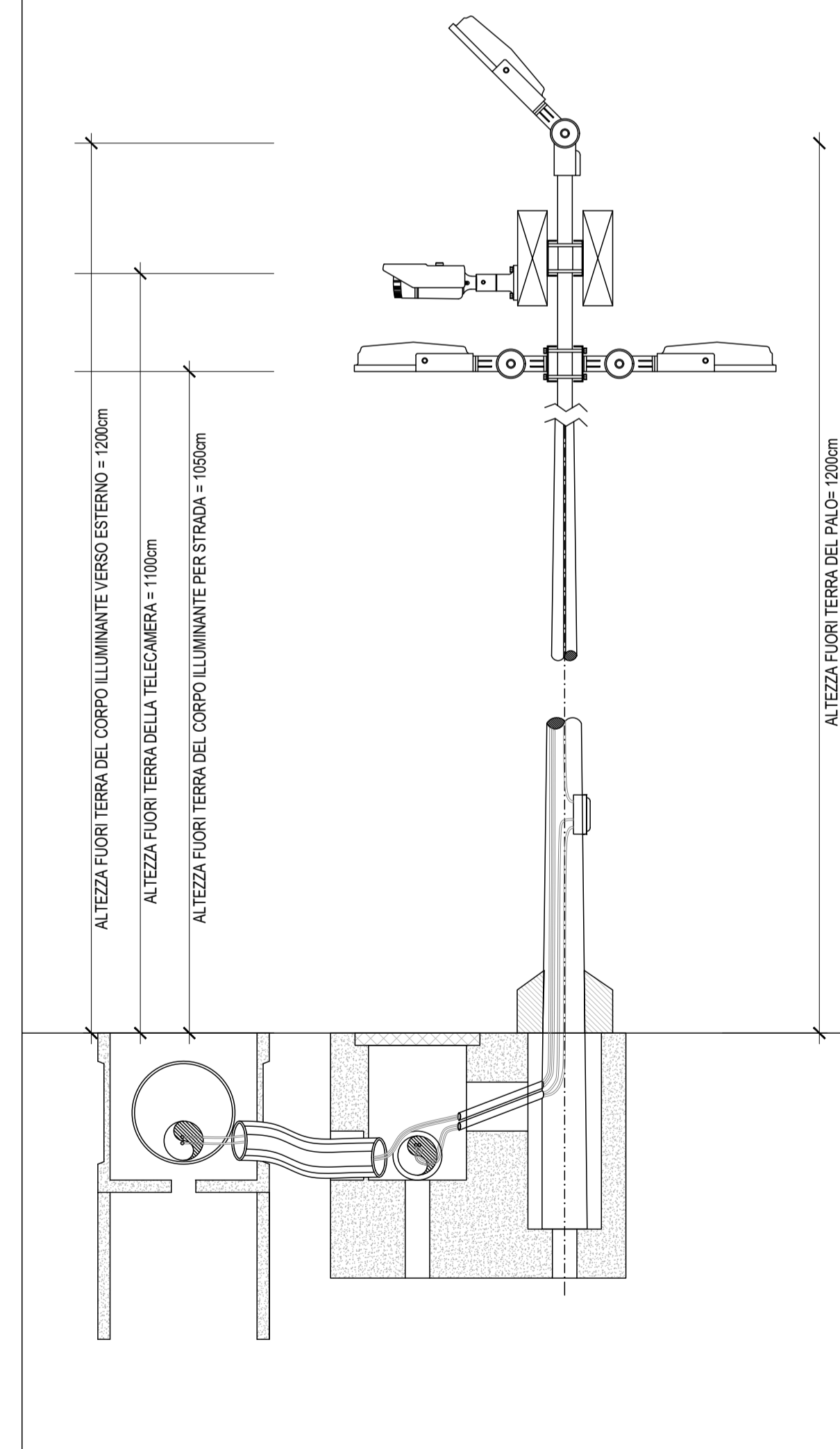


PARTICOLARI

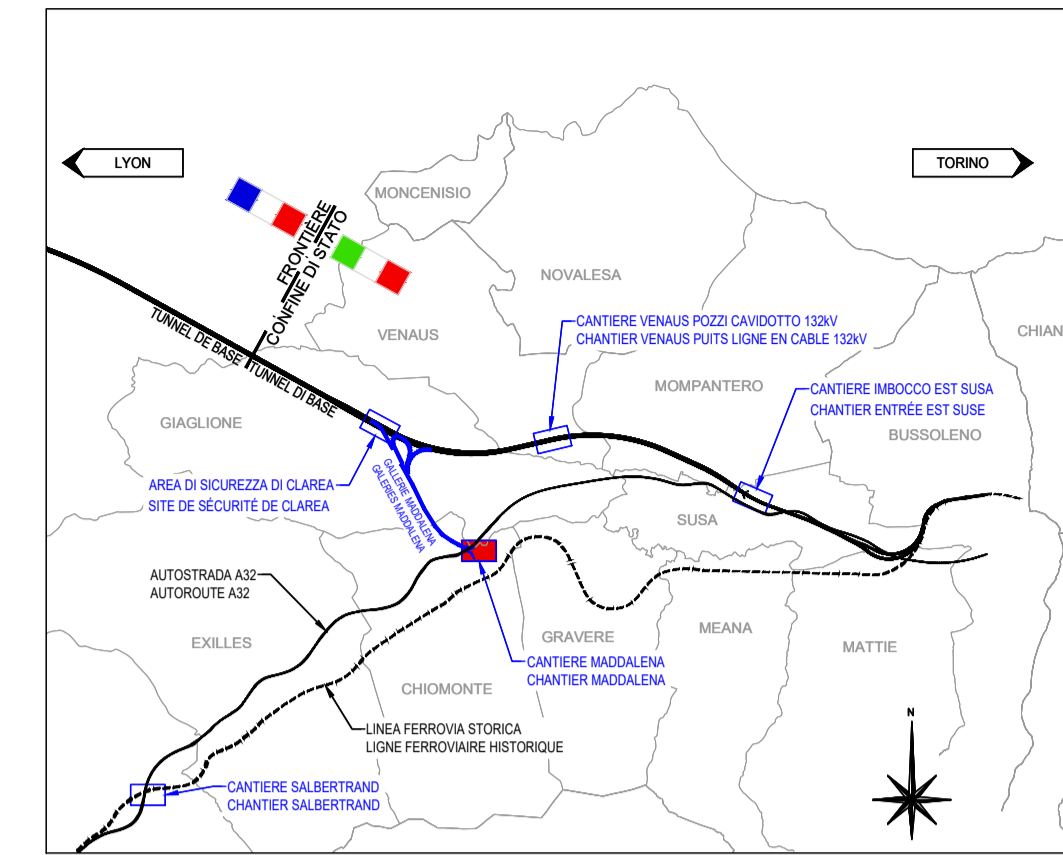
PACCHETTO STRADALE
Scala 1:25



PARTICOLARE PALO ILLUMINAZIONE E VIDEOSORVEGLIANZA
Scala 1:50



PIANO DI LOCALIZZAZIONE / VUE D'ENSEMBLE



DOCUMENTI DI RIFERIMENTO / PLANS EN REFERENCE

- 040_2080910_CN24A_1_E_PL_GN_1003 Pianimetria area di cantiere
- 040_2080910_CN24A_1_E_PL_GN_1004 Pianimetria area di cantiere su ortofoto
- 040_2080910_CN24A_1_E_SE_GN_1005 Sezioni di cantiere 1/2
- 040_2080910_CN24A_1_E_SE_GN_1006 Sezioni di cantiere 2/2
- 040_2080910_CN24A_1_E_PF_GN_1007 Viabilità perimetrale Maddalena - Pianimetria generale
- 040_2080910_CN24A_1_E_PF_GN_1008 Viabilità perimetrale Maddalena - Pianimetria di tracciamento
- 040_2080910_CN24A_1_E_PF_GN_1009 Viabilità perimetrale Maddalena Ovest - Tratto Nord - Profilo longitudinale
- 040_2080910_CN24A_1_E_PF_GN_1010 Viabilità perimetrale Maddalena Est - Profilo longitudinale
- 040_2080910_CN24A_1_E_PF_GN_1011 Viabilità perimetrale Maddalena Ovest - Rampe - Profili longitudinali
- 040_2080910_CN24A_1_E_PF_GN_1012 Viabilità perimetrale Maddalena Ovest - Piazzali - Profili longitudinali
- 040_2080910_CN24A_1_E_SE_GN_1013 Viabilità perimetrale Maddalena Ovest - Tratto Nord - Sezioni 1/2
- 040_2080910_CN24A_1_E_SE_GN_1014 Viabilità perimetrale Maddalena Ovest - Tratto Nord - Sezioni 2/2
- 040_2080910_CN24A_1_E_SE_GN_1015 Viabilità perimetrale Maddalena Est - Sezioni 1/2
- 040_2080910_CN24A_1_E_SE_GN_1016 Viabilità perimetrale Maddalena Est - Sezioni 2/2
- 040_2080910_CN24A_1_E_SE_GN_1017 Viabilità perimetrale Maddalena Ovest - Rampe - Sezioni



NOUVELLE LIGNE LYON TURIN - NUOVA LINEA TORINO LIONE
PARTIE COMMUNE FRANCO-ITALIENNE - PARTE COMUNE ITALO-FRANCOISE
CUP C11.050500030001

ETUDES D'EXECUTION - PROGETTO ESECUTIVO
Elaboration des études d'exécution unitaire des ouvrages nécessaires à la réalisation des installations des chantiers opérationnels aux travaux du 1er lot constructif
Attività di progettazione esecutiva unitaria delle opere necessarie alla realizzazione delle cantierizzazioni dei Cantieri operativi relativi ai lavori del 1° Lotto Costruttivo

CANTIERI - CO03 et CO04 - Maddalena - Général
Coupes typologiques de Madelaine

CANTIERIZZAZIONI - CO03 e CO04 - Maddalena - Generale
Maddalena Sezioni tipologiche

Index	Date / Day	Modification / Modifica	Drawn / Disegnato	Verified / Controllato	Author / Autore
A	10/11/2021	Prima emissione Primo progetto	R. PORCELLANA	G. DE PANFILIS	V. PESINO
A	20/11/2021	Revisione a seguito commenti TEST Revisione con commenti TEST	R. PORCELLANA	G. DE PANFILIS	V. PESINO

0402080910CNA1 ESEGN1034A

E.G. INGEGNERIA GEOTECNICA s.r.l.
Dott. Valter PEISINO
Della Ragione Sociale

INGEGNERIA GEOTECNICA s.r.l.
Via Pizzardi 10
40138 Bologna

SCALE / SCALAS
Sema / Sema

INDICE / INDEX

PROGETTO / PROJECT

REDAZIONE / REDACTION

REVISIONI / REVISIONS