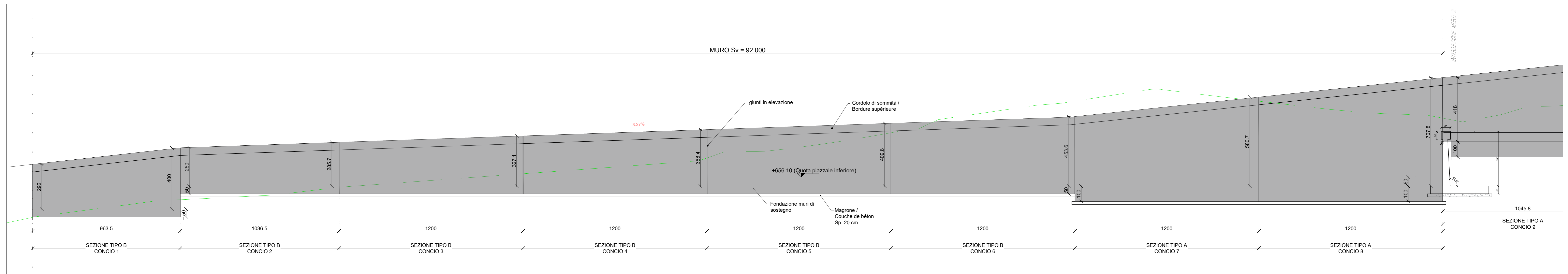
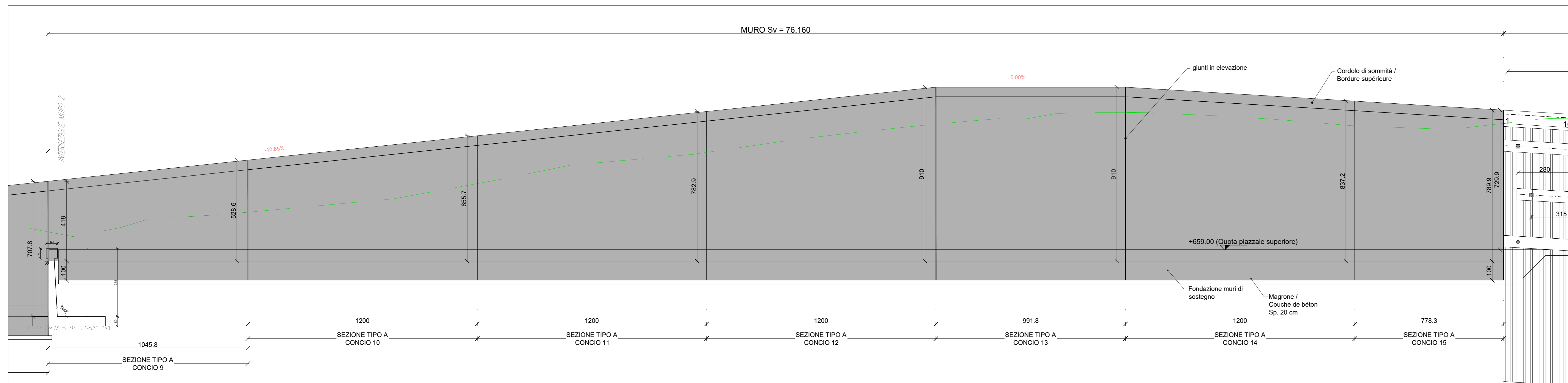


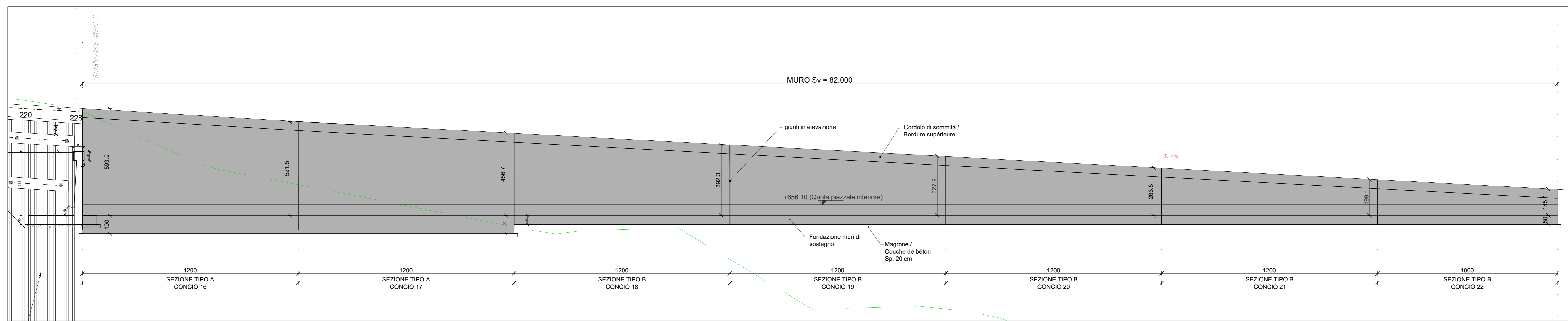
SVILUPPATA DEL MURO / DÉVELOPPEMENT DU MUR
Scala 1:100 / Echelle 1:100



SVILUPPATA DEL MURO / DÉVELOPPEMENT DU MUR
Scala 1:100 / Echelle 1:100



SVILUPPATA DEL MURO / DÉVELOPPEMENT DU MUR
Scala 1:100 / Echelle 1:100



SISTEMI DI RIFERIMENTO / SYSTEMES DE REFERENCES

SISTEMA DI RIFERIMENTO PLANO-ALTIMETRICO / SYSTEME DE REFERENCE PLANI ET ALTI: LTF 2004 C

DOCUMENTI DI RIFERIMENTO / PLANS EN REFERENCE

| | | |
|------------------------------|----------------------------------|---|
| Generale / Général | 040_2008010_CN24A_1_E_RE_GN_1001 | Relazione illustrativa cantiere Maddalena e Area Colombera |
| | 040_2008010_CN24A_1_E_RE_GE_1002 | Relazione geotecnica-sismica |
| | 040_2008010_CN24A_1_E_PL_GN_1004 | Planimetria Maddalena su ortofoto |
| | 040_2008010_CN24A_1_E_SE_GN_1005 | Sezioni 1/2 Maddalena |
| | 040_2008010_CN24A_1_E_SE_GN_1006 | Sezioni 2/2 Maddalena |
| | 040_2008010_CN24A_1_E_PL_GN_1007 | Viabilità perimetrale Maddalena Est - Pianimetria generale e di tracciamento |
| | 040_2008010_CN24A_1_E_PL_GN_1008 | Viabilità perimetrale Maddalena Est - Profilo longitudinale |
| | 040_2008010_CN24A_1_E_SE_GN_1009 | Viabilità perimetrale Maddalena Est - Sezioni |
| | 040_2008010_CN24A_1_E_PL_GN_1010 | Viabilità perimetrale Maddalena Ovest - Tratto Nord - Pianimetria generale e di tracciamento |
| | 040_2008010_CN24A_1_E_PL_GN_1011 | Viabilità perimetrale Maddalena Ovest - Tratto Nord - Profilo longitudinale |
| | 040_2008010_CN24A_1_E_SE_GN_1012 | Viabilità perimetrale Maddalena Ovest - Tratto Nord - Sezioni |
| | 040_2008010_CN24A_1_E_PL_GN_1013 | Viabilità perimetrale Maddalena Ovest - Spostamento collegamento Chiomonte-Giaglione - Pianimetria generale e di tracciamento |
| | 040_2008010_CN24A_1_E_PL_GN_1014 | Viabilità perimetrale Maddalena Ovest - Spostamento collegamento Chiomonte-Giaglione - Profilo longitudinale |
| | 040_2008010_CN24A_1_E_SE_GN_1015 | Viabilità perimetrale Maddalena Ovest - Spostamento collegamento Chiomonte-Giaglione - Sezioni |
| | 040_2008010_CN24A_1_E_PL_GN_1016 | Viabilità perimetrale Maddalena Ovest - Tratto Depona - Pianimetria generale e di tracciamento |
| | 040_2008010_CN24A_1_E_PL_GN_1017 | Viabilità perimetrale Maddalena Ovest - Tratto Depona - Profilo longitudinale |
| Interferenze / Interférences | 040_2008010_CN24A_1_E_RE_DE_1301 | Elenco completo delle interferenze |
| | 040_2008010_CN24A_1_E_PL_DE_1303 | Pianimetria generale delle interferenze - Energia Elettrica |
| | 040_2008010_CN24A_1_E_PL_DE_1304 | Pianimetria risoluzione delle interferenze rete telecomunicazione |
| Sicurezza / Sécurité | 040_2008010_CN24F_4_E_PL_SU_1401 | Pianimetria impianto di illuminazione e videosorveglianza tav. 1/3 |
| | 040_2008010_CN24F_4_E_PL_SU_1402 | Pianimetria impianto di illuminazione e videosorveglianza tav. 2/3 |
| | 040_2008010_CN24F_4_E_PL_SU_1403 | Pianimetria impianto di illuminazione e videosorveglianza tav. 3/3 |
| | 040_2008010_CN24F_4_E_PL_SU_1404 | Pianimetria caviddi tav. 1/3 |
| | 040_2008010_CN24F_4_E_PL_SU_1405 | Pianimetria caviddi tav. 2/3 |
| | 040_2008010_CN24F_4_E_PL_SU_1406 | Pianimetria caviddi tav. 3/3 |
| | 040_2008010_CN24F_4_E_SH_SU_1409 | Schemi elettrici - Maddalena |
| | 040_2008010_CN24F_4_E_SH_SU_1410 | Schemi a blocchi impianto di videosorveglianza - Maddalena |

TUNNEL EURALPIN LYON TURIN

NOUVELLE LIGNE LYON TURIN - NUOVA LINEA TORINO LIONE
PARTIE COMMUNE FRANCO-ITALIENNE - PARTE COMUNE ITALO-FRANCESE
CUP C110500030001

ÉTUDES D'EXECUTION - PROGETTO ESECUTIVO
Elaboration des études d'exécution unitaire des ouvrages nécessaires à la réalisation des installations des chantiers opérationnels aux travaux du 1er lot constructif
Attività di progettazione esecutiva unitaria delle opere necessarie alla realizzazione delle cantierizzazioni dei Cantieri operativi relativi ai lavori del 1° Lotto Costruttivo

GENIE CIVIL / OPERE CIVILI
CHANTIERS - CO03 ET CO04 - MADDALENA / CANTIERIZZAZIONI - CO03 ET CO04 - MADDALENA
GENERAL / GENERALE
MADDALENA OVEST - MUR DE SOUTÈNEMENT N.1 - Développement
MADDALENA OVEST - MURO DI SOSTEGNO N.1 - Sviluppo

| Index | Date / Date | Modifications / Modifiche | Drawn by / Disegnato da | Verified by / Verificato da | Approved by / Approvato da |
|-------|-------------|---|-------------------------|-----------------------------|----------------------------|
| 0 | 03/08/2021 | Prima emissione Primo affollamento | F. DENARDO | G. DE PANFILIS | V. PEISINO |
| A | 27/12/2021 | Revisione e seguito commento TEL Revisioni sulle sue commentazioni TEL | F. DENARDO | G. DE PANFILIS | V. PEISINO |
| B | 25/01/2023 | Revisione e seguito commento TEL Revisioni sulle sue commentazioni TEL | F. DENARDO | G. DE PANFILIS | V. PEISINO |

0402080910CN24A1 EPLGN1045B

I. G. INGEGNERIA GEOTECNICA S.p.A.
Dott. Valter PEISINO
INGEGNERE
DELLA PROFESSIONE
REGOLATA
N. 753

IG INGEGNERIA GEOTECNICA S.p.A.
Via...
Valter PEISINO Approvato

VARIE
SCALA / ECHELLE
Scheda / Scheda

IG INGEGNERIA GEOTECNICA S.p.A.
LAVORAZI / TRACCIATI
E DIRETTORE DEI LAVORI / MANTENUTTORE

TEL: +39 011 74 68 54 50 - Fax: +39 011 74 68 54 75
RCC (Chantiers) 439 554 952 - IVA: 01248050012
Proprietà TEL. Tutti i diritti riservati.