PIANO DI LOCALIZZAZIONE / VUE D'ENSEMBLE

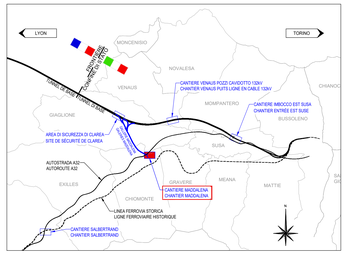

DOCUMENTI DI RIFERIMENTO / PLANS EN REFERENCE

042_20B0910_CN24_A_1_E_PL_GN_1003_Planimetria_area_di_cantiere
042_20B0910_CN24_A_1_E_PL_GN_1004_Planimetria_area_di_cantiere_su_ortofoto
042_20B0910_CN24_A_1_E_SE_GN_1005_Sezioni_di_cantiere_1/2
042_20B0910_CN24_A_1_E_SE_GN_1006_Sezioni_di_cantiere_2/2
042_20B0910_CN24_A_1_E_PL_GN_1007_Viabilità perimetrale_Maddalena_Planimetria_generale
042_20B0910_CN24_A_1_E_PL_GN_1008_Viabilità perimetrale_Maddalena_Planimetria_di_tracciamento
042_20B0910_CN24_A_1_E_PF_GN_1009_Viabilità perimetrale_Maddalena_Ovest_Profilo_longitudinale_Tratto Nord
042_20B0910_CN24_A_1_E_PF_GN_1010_Viabilità perimetrale_Maddalena_Est_Profilo_longitudinale
042_20B0910_CN24_A_1_E_PF_GN_1011_Viabilità perimetrale_Maddalena_Ovest_Profili_longitudinali_rampe
042_20B0910_CN24_A_1_E_PF_GN_1012_Viabilità perimetrale_Maddalena_Profili_longitudinali_Piazzali
042_20B0910_CN24_A_1_E_SE_GN_1013_Viabilità perimetrale_Maddalena_Ovest_Sezioni Trasversali_ Tav. 1/2
042_20B0910_CN24_A_1_E_SE_GN_1014_Viabilità perimetrale_Maddalena_Ovest_Sezioni Trasversali_ Tav. 2/2
042_20B0910_CN24_A_1_E_SE_GN_1015_Viabilità perimetrale_Maddalena_Est_Sezioni trasversali_Tav. 1/2
042_20B0910_CN24_A_1_E_SE_GN_1016_Viabilità perimetrale_Maddalena_Est_Sezioni trasversali_Tav. 2/2
042_20B0910_CN24_A_1_E_SE_GN_1017_Viabilità perimetrale_Maddalena_Ovest_Sezioni trasversali_Rampe
042_20B0910_CN24_A_1_E_SE_GN_1018_Viabilità perimetrale_Maddalena_Sezioni trasversali_Piazzali

PLANIMETRIA DI RIFERIMENTO / PLANIMETRIE EN REFERENCE

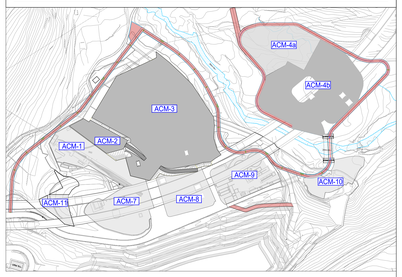

TR.N/002
Sezione 1
Progressiva: 0+000.00
Scala: 1:200
Quota di Riferimento: 690.00



Tabelle materiali			
Materiale	Area (m²)	Volume (m³)	Vol. Cum. (m³)
Scavo	0.00	0.00	0.00
Rilevato	0.00	0.00	0.00

PROGRESSIVE TERRENO	-9.66	-1.59	0.00	1.61		
QUOTE TERRENO	691.44	692.55	692.61	692.25		
DISTANZE PARZIALI TERRENO	7.91	1.18	1.61			
PROGRESSIVE PROGETTO	-1.59	-1.55	-0.00	0.00	1.55	
QUOTE PROGETTO	692.57	692.58	692.61	692.58	692.58	
DISTANZE PARZIALI PROGETTO	0.03	0.03	1.55			

TR.N/002
Sezione 2
Progressiva: 0+025.00
Scala: 1:200
Quota di Riferimento: 680.00

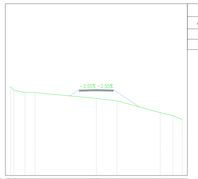

Tabelle materiali			
Materiale	Area (m²)	Volume (m³)	Vol. Cum. (m³)
Scavo	0.00	0.00	0.00
Rilevato	0.00	47.34	47.34

PROGRESSIVE TERRENO	-10.00 -9.40	-8.17 -7.74	-0.52 0.00	2.41	4.45	10.00		
QUOTE TERRENO	689.38 689.41	689.63 689.64	690.61 690.62	690.70	691.22	691.34	690.70 690.70	
DISTANZE PARZIALI TERRENO	0.60 0.43	0.21	0.57	1.94	3.04	1.90	0.00	
PROGRESSIVE PROGETTO	-2.54	-2.00 -0.52	0.00 0.52	2.00	4.23			
QUOTE PROGETTO	689.62	689.68 689.62	689.62 689.62	689.68	689.83			
DISTANZE PARZIALI PROGETTO	0.03	0.52 0.13	0.13 0.03	0.15	0.62			

TR.N/002
Sezione 3
Progressiva: 0+050.00
Scala: 1:200
Quota di Riferimento: 680.00

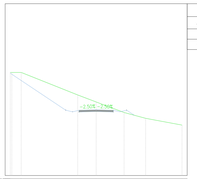

Tabelle materiali			
Materiale	Area (m²)	Volume (m³)	Vol. Cum. (m³)
Scavo	0.00	102.55	102.47
Rilevato	0.00	90.80	138.14

PROGRESSIVE TERRENO	-10.00 -9.40	-9.17	-2.15	0.00	2.15	5.16	10.00
QUOTE TERRENO	690.08 690.10	690.10	689.57	689.56	689.61	689.68	689.67
DISTANZE PARZIALI TERRENO	0.60	0.77	2.15	2.15	3.01	4.84	
PROGRESSIVE PROGETTO	-10.00	-2.55	-2.00	2.00	2.55		
QUOTE PROGETTO	689.61	689.60	689.60	689.60	689.61		
DISTANZE PARZIALI PROGETTO	0.45	0.00	0.00	0.00	0.09		

TR.N/002
Sezione 4
Progressiva: 0+075.00
Scala: 1:200
Quota di Riferimento: 680.00

Tabelle materiali			
Materiale	Area (m²)	Volume (m³)	Vol. Cum. (m³)
Scavo	0.00	323.82	421.39
Rilevato	0.00	2.50	140.64

PROGRESSIVE TERRENO	-10.00 -9.40	-3.89	-1.42	0.00	4.83	9.95	10.00
QUOTE TERRENO	690.34 690.34	690.78	690.22	690.61	690.68	694.05	694.14
DISTANZE PARZIALI TERRENO	0.60	3.19	2.51	1.36	4.83	5.18	
PROGRESSIVE PROGETTO	-4.23	-4.01	-2.61	-1.17	0.00	2.12	2.14
QUOTE PROGETTO	690.60	690.61	690.64	690.64	690.61	690.61	690.61
DISTANZE PARZIALI PROGETTO	0.45	0.93	1.44	1.17	1.26		

TR.N/002
Sezione 5
Progressiva: 0+100.00
Scala: 1:200
Quota di Riferimento: 680.00

Tabelle materiali			
Materiale	Area (m²)	Volume (m³)	Vol. Cum. (m³)
Scavo	0.00	266.08	406.47
Rilevato	0.00	2.69	143.33

PROGRESSIVE TERRENO	-10.00 -9.40	-5.84	0.00	6.38	8.57	10.00	
QUOTE TERRENO	688.51 688.55	690.09	690.19	690.11	690.09	691.60	691.61
DISTANZE PARZIALI TERRENO	7.54	5.68	5.84	6.38	2.22	1.41	
PROGRESSIVE PROGETTO	-9.25	-3.55	-2.00	2.00	3.55	3.57	
QUOTE PROGETTO	688.18	690.04	690.05	690.08	690.03	690.04	
DISTANZE PARZIALI PROGETTO	3.01	2.00	2.00	1.55	0.02		

TR.N/002
Sezione 6
Progressiva: 0+125.00
Scala: 1:200
Quota di Riferimento: 670.00

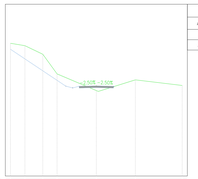

Tabelle materiali			
Materiale	Area (m²)	Volume (m³)	Vol. Cum. (m³)
Scavo	0.00	517.21	1214.69
Rilevato	0.00	1.65	134.88

PROGRESSIVE TERRENO	-10.00 -9.40	-4.74 -4.57	0.00	4.55	10.00		
QUOTE TERRENO	685.45 685.59	691.18 691.69	690.95	691.19	685.55		
DISTANZE PARZIALI TERRENO	1.46 0.98	1.61	4.57	4.55	5.46		
PROGRESSIVE PROGETTO	-7.70	-3.55	-2.00	2.00	3.55	3.57	
QUOTE PROGETTO	692.14	690.17	690.45 690.45	690.45	690.17		
DISTANZE PARZIALI PROGETTO	4.49	1.00 1.00	0.00 0.00	1.00	1.00		

TR.N/002
Sezione 7
Progressiva: 0+150.00
Scala: 1:200
Quota di Riferimento: 670.00

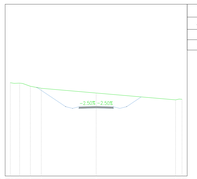

Tabelle materiali			
Materiale	Area (m²)	Volume (m³)	Vol. Cum. (m³)
Scavo	0.00	115.00	1347.69
Rilevato	0.00	68.20	203.07

PROGRESSIVE TERRENO	-10.00 -9.40	-5.34 -4.57	-3.57 -4.40	0.00	8.34	10.00	
QUOTE TERRENO	680.07 680.10	680.19 680.45	680.51 680.51	679.66	678.81	678.94	
DISTANZE PARZIALI TERRENO	0.60 0.77	0.74	1.17	4.40	8.34	1.66	
PROGRESSIVE PROGETTO	-9.40	-3.55	-2.00	2.00	3.55	3.25	
QUOTE PROGETTO	680.30	679.67	679.66	679.66	679.67	679.71	
DISTANZE PARZIALI PROGETTO	1.25	2.00	2.00	2.00	1.70		

TR.N/002
Sezione 8
Progressiva: 0+175.00
Scala: 1:200
Quota di Riferimento: 670.00

Tabelle materiali			
Materiale	Area (m²)	Volume (m³)	Vol. Cum. (m³)
Scavo	0.00	37.95	1385.64
Rilevato	0.00	62.16	265.18

PROGRESSIVE TERRENO	-10.00 -9.40	-4.79	-3.41	0.00	2.96	10.00	
QUOTE TERRENO	678.94 678.97	677.58 677.23	677.23	676.82	676.46	675.82	
DISTANZE PARZIALI TERRENO	0.60	3.38	1.8	3.41	2.96	6.96	
PROGRESSIVE PROGETTO	-4.49	-3.55	-2.00	2.00	3.55	3.57	
QUOTE PROGETTO	677.54 678.53	678.53	678.53	678.53	678.54	678.57	
DISTANZE PARZIALI PROGETTO	1.95	1.00	1.56	1.55	3.46	3.31	

TR.N/002
Sezione 9
Progressiva: 0+200.00
Scala: 1:200
Quota di Riferimento: 670.00

Tabelle materiali			
Materiale	Area (m²)	Volume (m³)	Vol. Cum. (m³)
Scavo	0.00	59.80	1445.45
Rilevato	0.00	4.70	260.88

PROGRESSIVE TERRENO	-10.00 -9.40	-4.47	-1.88	0.00	2.72	9.16	10.00
QUOTE TERRENO	678.72 678.94	678.68	678.07	678.12 678.14	678.06	677.73	677.77
DISTANZE PARZIALI TERRENO	0.60	3.54	2.59	1.88	2.72	6.44	0.84
PROGRESSIVE PROGETTO	-4.23	-3.55	-2.00	2.00	3.55	3.57	
QUOTE PROGETTO	678.66	678.04	678.04	678.04	678.04		
DISTANZE PARZIALI PROGETTO	0.69	2.00	2.00	1.55	0.02		

TR.N/002
Sezione 10
Progressiva: 0+225.00
Scala: 1:200
Quota di Riferimento: 670.00

Tabelle materiali			
Materiale	Area (m²)	Volume (m³)	Vol. Cum. (m³)
Scavo	0.00	46.52	1552.97
Rilevato	0.00	0.44	270.54

PROGRESSIVE TERRENO	-10.00 -9.40	0.00	4.25	7.74	9.24	10.00		
QUOTE TERRENO	680.60	678.61	678.71 678.94	678.96	678.97 678.99	678.94		
DISTANZE PARZIALI TERRENO	0.60	9.01	3.49	3.49	1.50 1.50	0.76		
PROGRESSIVE PROGETTO	-4.81	-3.55	-2.00	0.00 0.00	2.00	3.55	3.57	
QUOTE PROGETTO	680.62	679.09 679.10	679.10 679.10	679.10 679.09	679.09			
DISTANZE PARZIALI PROGETTO	1.00 1.00	0.00 0.00	0.00	1.00	1.00			

TR.N/002
Sezione 11
Progressiva: 0+250.00
Scala: 1:200
Quota di Riferimento: 670.00



Tabelle materiali			
Materiale	Area (m²)	Volume (m³)	Vol. Cum. (m³)
Scavo	0.00	77.19	1589.38
Rilevato	0.00	0.00	270.54

PROGRESSIVE TERRENO	-10.00 -9.40	-4.47 -5.35	0.00	7.35	10.00		
QUOTE TERRENO	678.62 678.66	678.73 678.65	678.56	678.38	678.39		
DISTANZE PARZIALI TERRENO	0.60 1.40	0.87	3.18	3.18	1.40		
PROGRESSIVE PROGETTO	-4.74	-3.55	-2.00	2.00	3.55	3.57	
QUOTE PROGETTO	678.94	678.39	678.37	678.35	678.38		
DISTANZE PARZIALI PROGETTO	1.19	2.00	2.00	2.00	1.70		

TR.N/002
Sezione 12
Progressiva: 0+275.00
Scala: 1:200
Quota di Riferimento: 670.00



Tabelle materiali			
Materiale	Area (m²)	Volume (m³)	Vol. Cum. (m³)
Scavo	0.00	0.00	1589.38
Rilevato	0.00	0.00	270.54

PROGRESSIVE TERRENO	-10.00 -9.40	-2.11 -3.01 -3.16	0.00	6.65	10.00		
QUOTE TERRENO	678.62	678.74 678.74 678.74	678.74	678.72	678.71		
DISTANZE PARZIALI TERRENO	0.60	1.31	0.15 0.42	3.49	3.49	1.46	
PROGRESSIVE PROGETTO	-4.66	-3.10 -3.55	-2.00	2.00	3.55	3.57	
QUOTE PROGETTO	678.90	678.74 678.69	678.64	678.57	678.58		
DISTANZE PARZIALI PROGETTO	1.12	1.55	1.90	1.55	1.56	3.46	3.31

TUNNEL EURALPIN LYON TURIN

Scrivere in documenti / Scrivere dans les documents			
PER PROGETTO		PER ENTE	
00	12	N.A.	N.A.
Anno	Mese	Anno	Mese
Year	Month	Year	Month

NOUVELLE LIGNE LYON TURIN - NUOVA LINEA TORINO LIONE
PARTIE COMMUNE FRANCO-ITALIENNE - PARTE COMUNE ITALO-FRANCESE
CUP C11J15000030001

ÉTUDES D'EXECUTION - PROGETTO ESECUTIVO

Élaboration des études d'exécution unitaire des ouvrages nécessaires à la réalisation des installations des chantiers opérationnels aux travaux du 1er lot constructif

Attività di progettazione esecutiva unitaria delle opere necessarie alla realizzazione delle cantierizzazioni dei Cantieri operativi relativi ai lavori del 1° Lotto Costruttivo

Chantiers - C003 et C004 - Maddalena / Cantierizzazioni - C003 e C004 - Maddalena
Général / Generale

Réseau routier périmétrique Maddalena Ouest - Cahier des Sections - Part. 1/2
Viabilità perimetrale Maddalena Ovest - Sezioni trasversali - Tav. 1/2

Indice	Date / Data	Modification / Modifica	Établi par / Compilato da	Vérifié par / Controllato da	Autorisé par / Autorizzato da
0	08/07/2021	Prima emissione Prestaliro diffusion	A. MARELLA	G. DE PANFILIS	V. PESINO
A	30/07/2021	Revisione a seguito commenti TELT Révision suite aux commentaires TELT	A. MARELLA	G. DE PANFILIS	V. PESINO
B	03/09/2021	Revisione a seguito commenti TELT Révision suite aux commentaires TELT	A. MARELLA N. POGGESI	G. DE PANFILIS	V. PESINO
C	15/11/2021	Revisione a seguito commenti TELT Révision suite aux commentaires TELT	A. MARELLA N. POGGESI	G. DE PANFILIS	V. PESINO
D	20/11/2021	Revisione a seguito commenti TELT Révision suite aux commentaires TELT	A. MARELLA N. POGGESI	G. DE PANFILIS	V. PESINO

0 4 0 2 0 8 0 9 1 0	C N 2 4	A 1	E S E G N 1 0 1 3	D
Lot / Tronçon / Opera / Lotto / Tratta / Opera	Système de codification / Sistema di codifica	Code / Codice	Type de document / Tipo di documento	Numéro du document / Numero del documento	Indice / Indice

SCALE / ÉCHELLE: 1:200

FORMAT / FORMATO: A P

Statut / Statut

Validation / Validazione GEIE

I. G. INGEGNERIA GEOTECNICA s.r.l.
Dott. Ing. Valter PESINO
ORDINE DEGLI INGEGNERI DELLA PROVINCIA DI CUNEO
N. 1763 - Sez. A

IL PROGETTISTA / LE DESIGNER

IG INGEGNERIA GEOTECNICA s.r.l.
Via Dogliotti, 14 - 10121 Torino
Tel. +39 011 5617766 - Fax +39 011 5617767
e-mail: ig@ingegneriageotecnica.com
Valter PESINO/Ingegnere

L'APPALTATRICE / L'ENTREPRENEUR

IL DIRETTORE DEI LAVORI / LE MAÎTRE D'ŒUVRE

042_20B0910_CN24_A_1_E_PL_GN_1003_D-0208_C_1000_D-0208_C_1000_Mandl.dwg