SEZIONI TRASVERSALI IN USCITA DALL' A-32

Scala 1:200

TF.//
Sezione 1
Progressiva: 0+000,00
Scala: 1:200
Quota di Riferimento: 1000,00

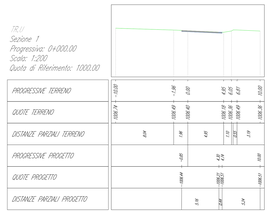

TF.//
Sezione 2
Progressiva: 0+025,00
Scala: 1:200
Quota di Riferimento: 1000,00

TF.//
Sezione 3
Progressiva: 0+050,00
Scala: 1:200
Quota di Riferimento: 1000,00

TF.//
Sezione 4
Progressiva: 0+075,00
Scala: 1:200
Quota di Riferimento: 1000,00

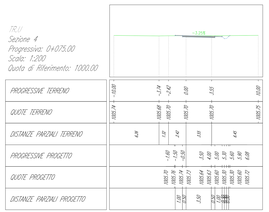

TF.//
Sezione 5
Progressiva: 0+100,00
Scala: 1:200
Quota di Riferimento: 1000,00

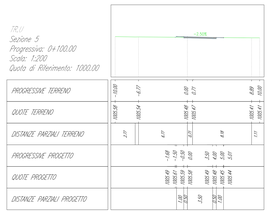

TF.//
Sezione 6
Progressiva: 0+125,00
Scala: 1:200
Quota di Riferimento: 1000,00

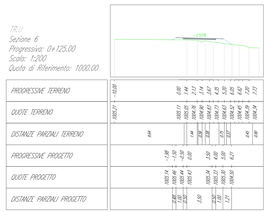

TF.//
Sezione 7
Progressiva: 0+150,00
Scala: 1:200
Quota di Riferimento: 1000,00

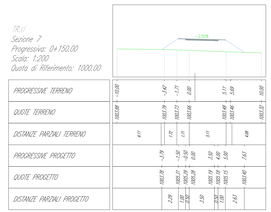

TF.//
Sezione 8
Progressiva: 0+175,00
Scala: 1:200
Quota di Riferimento: 1000,00

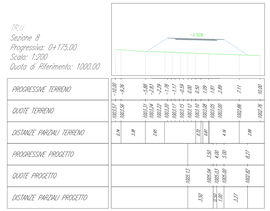

TF.//
Sezione 9
Progressiva: 0+200,00
Scala: 1:200
Quota di Riferimento: 1000,00

TF.//
Sezione 10
Progressiva: 0+225,00
Scala: 1:200
Quota di Riferimento: 1000,00

TF.//
Sezione 11
Progressiva: 0+250,00
Scala: 1:200
Quota di Riferimento: 998,00

TF.//
Sezione 12
Progressiva: 0+262,41
Scala: 1:200
Quota di Riferimento: 990,00

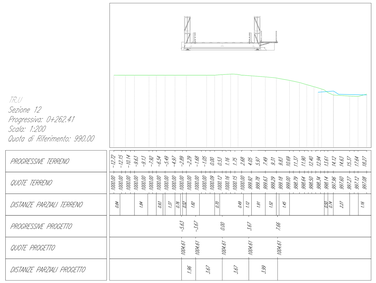

TF.//
Sezione 13
Progressiva: 0+275,00
Scala: 1:200
Quota di Riferimento: 990,00

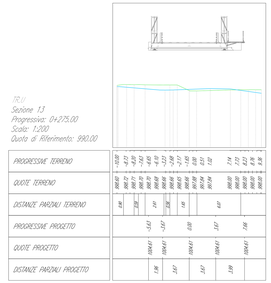

TF.//
Sezione 14
Progressiva: 0+300,00
Scala: 1:200
Quota di Riferimento: 990,00

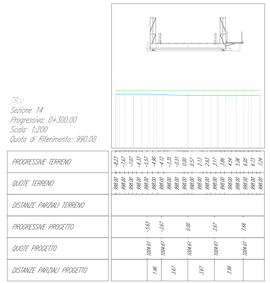

TF.//
Sezione 15
Progressiva: 0+325,00
Scala: 1:200
Quota di Riferimento: 990,00

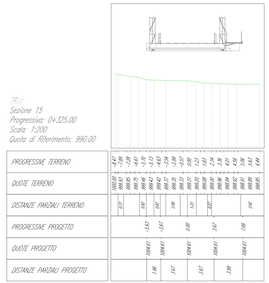

TF.//
Sezione 16
Progressiva: 0+330,52
Scala: 1:200
Quota di Riferimento: 990,00

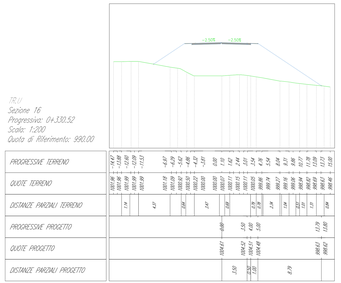

TF.//
Sezione 17
Progressiva: 0+350,00
Scala: 1:200
Quota di Riferimento: 1000,00

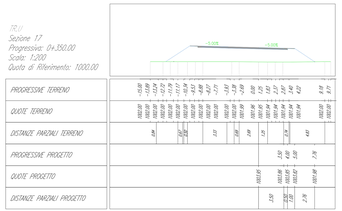

TF.//
Sezione 18
Progressiva: 0+375,00
Scala: 1:200
Quota di Riferimento: 1000,00

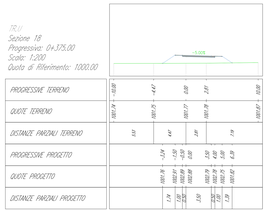

TF.//
Sezione 19
Progressiva: 0+400,00
Scala: 1:200
Quota di Riferimento: 995,00

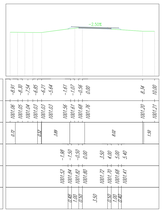

VUE D'ENSEMBLE / PIANO DI LOCALIZZAZIONE

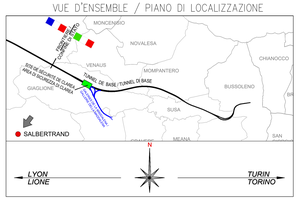

DOCUMENTI DI RIFERIMENTO / PLANS EN REFERENCE

100_2080910_CN23_A_1_E_PL_GN_2102_Planimetria della viabilità di collegamento della A32 con il cantiere di Salbertrand
100_2080910_CN23_A_1_E_PF_GN_2103_Profili longitudinali delle viabilità di collegamento dell'A32 con il cantiere di Salbertrand 1/2
100_2080910_CN23_A_1_E_PF_GN_2104_Profili longitudinali delle viabilità di collegamento dell'A32 con il cantiere di Salbertrand 2/2
100_2080910_CN23_A_1_E_SE_GN_2105_Sezioni trasversali delle viabilità di collegamento dell'A32 con il cantiere di Salbertrand 1/2
100_2080910_CN23_A_1_E_SE_GN_2106_Sezioni trasversali delle viabilità di collegamento dell'A32 con il cantiere di Salbertrand 2/2
100_2080910_CN23_A_1_E_RI_GN_2107_Relazione illustrativa del cantiere di Salbertrand - Segnaletica orizzontale e verticale
100_2080910_CN23_A_1_E_RE_GN_2108_Ponte provvisorio sulla Dora - Relazione illustrativa
100_2080910_CN23_A_1_E_RE_GN_2109_Ponte provvisorio sulla Dora - Verifica idraulica
100_2080910_CN23_A_1_E_RE_GN_2110_Ponte provvisorio sulla Dora - Relazione di calcolo delle spalle
100_2080910_CN23_A_1_E_PL_GN_2111_Ponte provvisorio sulla Dora - Pianta, profilo e sezioni
100_2080910_CN23_A_1_E_PL_GN_2112_Ponte provvisorio sulla Dora - Pianta delle fondazioni
100_2080910_CN23_A_1_E_PL_GN_2113_Ponte provvisorio sulla Dora - Carpenteria Spalla Nord- Pianta e sezioni
100_2080910_CN23_A_1_E_PL_GN_2114_Ponte provvisorio sulla Dora - Carpenteria Spalla Sud- Pianta e sezioni
100_2080910_CN23_A_1_E_PL_GN_2115_Ponte provvisorio sulla Dora - Armature Spalla Nord
100_2080910_CN23_A_1_E_PL_GN_2116_Ponte provvisorio sulla Dora - Armature Spalla Sud
100_2080910_CN23_A_1_E_PL_GN_2117_Planimetria piazzali A32 - stazioni di servizio
100_2080910_CN23_A_1_E_PL_GN_2118_Sottopasso per deviazione temporanea della viabilità esistente -Relazione di calcolo
100_2080910_CN23_A_1_E_PL_GN_2119_Sottopasso per deviazione temporanea della viabilità esistente -Planimetria e sezioni
100_2080910_CN23_A_1_E_PL_GN_2120_Sottopasso per deviazione temporanea della viabilità esistente - Carpenteria e armatura
100_2080910_CN23_A_1_E_P_PL_GN_2122_ Viabilità di collegamento dell'A32 con il cantiere di Salbertrand - Planimetria di ragnatelone acque di piattaforma
100_2080910_CN23_A_1_E_PL_GN_2123_Salbertrand Sezioni tipologiche viabilità
100_2080910_CN23_A_1_E_PL_GN_2124_Planimetria di tracciamento della viabilità di collegamento della A32 con il cantiere di Salbertrand

100_2080910_CN23_F_4_E_PL_SU_2501_Salbertrand Planimetria impianto di illuminazione e videosorveglianza tav. 1
100_2080910_CN23_F_4_E_PL_SU_2502_Salbertrand Planimetria impianto di illuminazione e videosorveglianza tav. 2
100_2080910_CN23_F_4_E_PL_SU_2503_Salbertrand Planimetria impianto di illuminazione e videosorveglianza tav. 3
100_2080910_CN23_F_4_E_PL_SU_2504_Salbertrand Planimetria impianto di illuminazione e videosorveglianza tav. 4
100_2080910_CN23_F_4_E_PL_SU_2505_Salbertrand Planimetria impianto di illuminazione e videosorveglianza tav. 5
100_2080910_CN23_F_4_E_PL_SU_2506_Salbertrand Planimetria cavidotti tav. 1
100_2080910_CN23_F_4_E_PL_SU_2507_Salbertrand Planimetria cavidotti tav. 2
100_2080910_CN23_F_4_E_PL_SU_2508_Salbertrand Planimetria cavidotti tav. 3
100_2080910_CN23_F_4_E_PL_SU_2509_Salbertrand Planimetria cavidotti tav. 4
100_2080910_CN23_F_4_E_PL_SU_2510_Salbertrand Planimetria cavidotti tav. 5

SYSTEME DE REFERENCE LTF 2004c /
SISTEMA DI RIFERIMENTO LTF 2004c

TUNNEL EURALPIN LYON TURIN

Indice	Data / Date	Modificato / Modifiée	Redatto per / Établi par	Verificato per / Vérifié par	Autorizzato per / Autorisé par
0	01/07/2021	Prima emissione / Première diffusion	A. MARELLA	G. DE PAWPLUS	V. PESSINO
A	13/07/2021	Revisione a seguito commenti TELT / Révision suite aux commentaires TELT	A. MARELLA	G. DE PAWPLUS	V. PESSINO
B	03/08/2021	Revisione a seguito commenti TELT / Révision suite aux commentaires TELT	A. MARELLA	G. DE PAWPLUS	V. PESSINO
C	26/10/2021	Revisione a seguito commenti TELT / Révision suite aux commentaires TELT	A. MARELLA	G. DE PAWPLUS	V. PESSINO
D	23/12/2021	Revisione a seguito commenti TELT / Révision suite aux commentaires TELT	A. MARELLA	G. DE PAWPLUS	V. PESSINO

NUOVELLE LIGNE LYON TURIN - NUOVA LINEA TORINO LIONE
PARTE COMMUNE FRANCO-ITALIENNE - PARTE COMMUNE ITALO-FRANCESE
CUP C11J05000030001

ÉTUDES D'EXECUTION - PROGETTO ESECUTIVO

Élaboration des études d'exécution unitaire des ouvrages nécessaires à la réalisation des installations des chantiers opérationnels aux travaux du 1er lot constructif

Attività di progettazione esecutiva unitaria delle opere necessarie alla realizzazione delle cantierizzazioni dei Cantieri operativi relativi ai lavori del 1° Lotto Costruttivo

Chantiers - CO10 - Salbertrand et Susa / Cantierizzazioni - CO10 - Salbertrand Susa
Viabilité d'accès au chantier / Viabilità di accesso al cantiere

Sezioni trasversali delle viabilità di collegamento dell'A32 con il cantiere di Salbertrand 1/2
Coupes transversales des routes reliant l'A32 au site de Salbertrand 1/2

1 0 0 2 0 8 0 9 1 0 C N 2 3 A 1 — CODICE ELABORATO / CODE DU DOCUMENT

E S E G N 2 1 0 5 D — CODICE ELABORATO / CODE DU DOCUMENT

L'O. DELL'INGEGNERIA GEOTECNICA s.r.l.
Dott. Ing. Vincenzo PESSINO
Ordine degli Ingegneri della Provincia di Torino n. 3459J
DELEGATO DA TELT SA ai sensi dell'art. 52 del D.Lgs. 50/2016 e ss.mm.ii.

1:200 — SCALA / ÉCHELLE

A_F — Foglio / Feuille

NOMENCLATURA TELT

IL PROGETTISTA STRADALE
IG INGEGNERIA GEOTECNICA s.r.l.
Via Lombardia, 2 - 10090 Cascinette d'Ivrea (TO)
Tel. 0125 617 000 - Fax 0125 617 001
Partita IVA/Codice Fiscale 08180000013
Ordine degli Ingegneri della Provincia di Torino n. 3459J
Dott. Ing. Vincenzo PESSINO
Dott. Ing. Andrea MARELLA
Dott. Ing. Giovanni DE PAWPLUS

L'IMPRESA ESECUTRICE / L'ENTREPRENEUR

IL DIRETTORE DEI LAVORI / L'ENTITÉ DE GÉNIE

Co-funded by the Connecting Europe Facility of the European Union
Cofinancé par le mécanisme pour l'interconnexion en Europe de l'Union Européenne

CN_2080910_CN23_A_1_E_RI_GN_2101_CON_CON_CON_CON_0_Parte_a_Sezioni.dwg