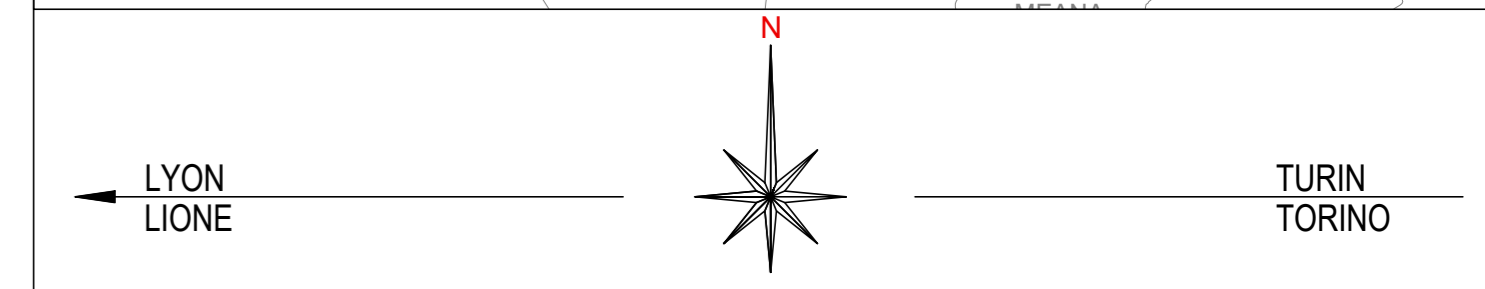
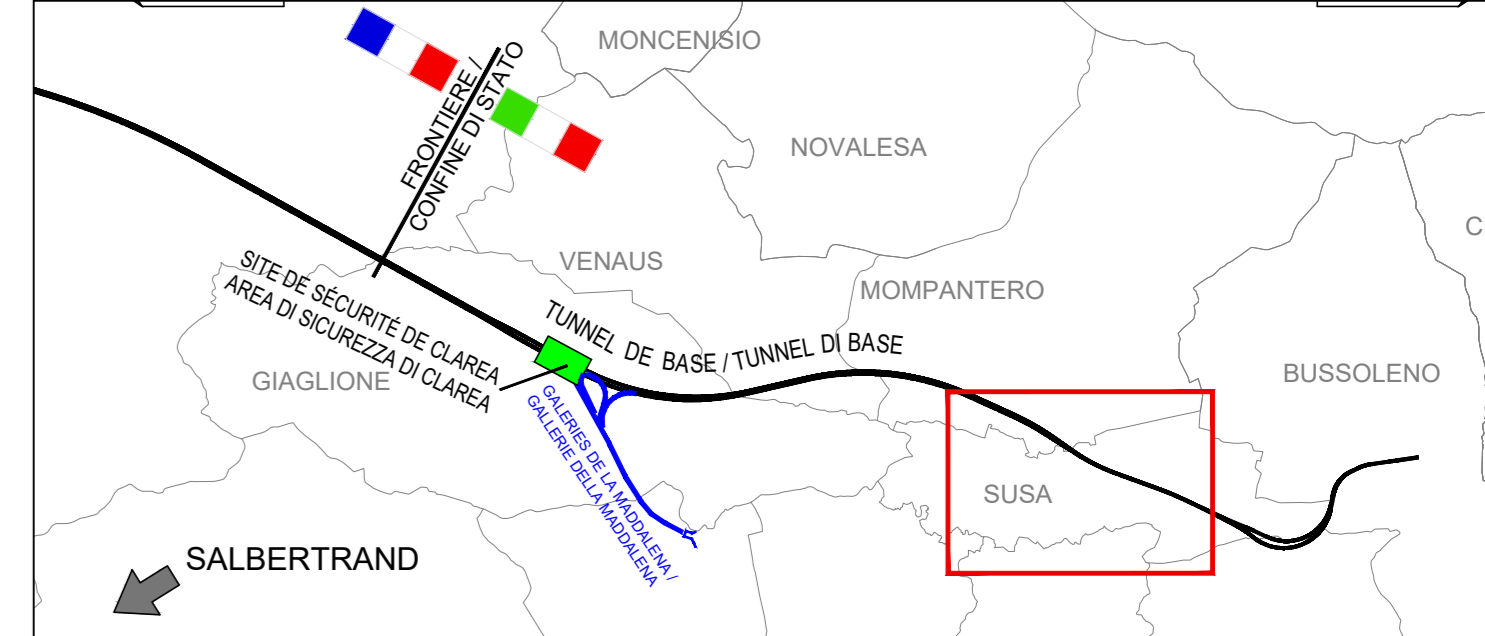



VUE D'ENSEMBLE / PIANO DI LOCALIZZAZIONE



DOCUMENTI DI RIFERIMENTO / PLANS EN REFERENCE

- 100\_2080910\_CN29\_A\_1\_E\_PL\_GN\_2011 Area Industriale di Susa - Planimetria su ortofoto
- 100\_2080910\_CN29\_A\_1\_E\_SE\_GN\_2012 Area Industriale di Susa - Sezioni trasversali
- 100\_2080910\_CN29\_A\_1\_E\_PL\_GN\_2013 Area Industriale di Susa - Fasi occupazione delle aree
- 100\_2080910\_CN29\_A\_1\_E\_PL\_GN\_2014 Area Industriale di Susa - Planimetria delle occupazioni in fascia B
- 100\_2080910\_CN29\_A\_1\_E\_PL\_GN\_4207 Sovrapposizione della planimetria di progetto allo stato di rilievo 142
- 100\_2080910\_CN29\_A\_1\_E\_PL\_GN\_4208 Sovrapposizione della planimetria di progetto allo stato di rilievo 242
- 100\_2080910\_CN29\_A\_1\_E\_SE\_GN\_4209 Sovrapposizione dello stato di progetto allo stato di rilievo - Sezioni Longitudinali
- 100\_2080910\_CN29\_A\_1\_E\_SE\_GN\_4210 Sovrapposizione dello stato di progetto allo stato di rilievo - Sezioni trasversali 143
- 100\_2080910\_CN29\_A\_1\_E\_SE\_GN\_4211 Sovrapposizione dello stato di progetto allo stato di rilievo - Sezioni trasversali 243
- 100\_2080910\_CN29\_A\_1\_E\_SE\_GN\_4212 Sovrapposizione dello stato di progetto allo stato di rilievo - Sezioni trasversali 343
- 100\_2080910\_CN29\_A\_1\_E\_SE\_GN\_4301 Fabbricato - Fasi di demolizioni
- 100\_2080910\_CN29\_A\_1\_E\_PL\_GN\_4401 Planimetria, prospetto e sezioni Stato di fatto - Torre piccola
- 100\_2080910\_CN29\_A\_1\_E\_PL\_GN\_4402 Planimetria, prospetto e sezioni Stato di fatto - Torre piccola
- 100\_2080910\_CN29\_A\_1\_E\_SE\_GN\_4403 Torri di controllo - Fasi di demolizioni



**TUNNEL EURALPIN LYON TURIN**

**NOUVELLE LIGNE LYON TURIN - NUOVA LINEA TORINO LIONE**  
**PARTIE COMMUNE FRANCO-ITALIENNE - PARTE COMUNE ITALO-FRANCESE**  
 CUP C11I0500030001

**ÉTUDES D'EXECUTION - PROGETTO ESECUTIVO**  
 Elaboration des études d'exécution unitaire des ouvrages nécessaires à la réalisation des installations des chantiers opérationnels aux travaux du 1er lot constructif

**Attività di progettazione esecutiva unitaria delle opere necessarie alla realizzazione delle cantierizzazioni dei Cantieri operativi relativi ai lavori del 1° Lotto Costruttivo**

**CHANTIER - CO10 - Susa - Activités préparatoires des sites de chantier localisés sur les installations actuelles de la "Pista di Guida Sicura" - Aire de trafic**  
 Superposition du plan de projet à l'état relevé - 2/2

**CANTIERE - CO10 - Susa - Attività preparatorie delle aree di cantiere che insistono sul sedime degli attuali impianti della "Pista di Guida sicura" - Piazzale**  
 Sovrapposizione della planimetria di progetto allo stato di rilievo - 2/2

Indice	Data (GG)	Modifiche / Note	Disegnato / Controllato	Verificato / Controllato	Autore / Approvato
S	05/08/2021	Prima emissione Primo affollamento	G. DELLA VECCHIA	G. DE PANFILI	V. PESINO
A	09/09/2021	Revisione a seguito commenti TEL Ritorno sulle sue commentazioni TEL	G. DELLA VECCHIA	G. DE PANFILI	V. PESINO
B	23/09/2021	Revisione a seguito commenti TEL Ritorno sulle sue commentazioni TEL	G. DELLA VECCHIA	G. DE PANFILI	V. PESINO
C	20/11/2021	Revisione a seguito commenti TEL Ritorno sulle sue commentazioni TEL	G. DELLA VECCHIA	G. DE PANFILI	V. PESINO

**1002080910CN29A1EPLGN4208C**

**I.C. INGENIERIA GEOTECNICA s.r.l.**  
 Dott. Ing. Valter PESINO  
 RESPONSABILE TECNICO  
 DELLA PROGETTAZIONE  
 DELLA REALIZZAZIONE  
 DELL'OPERA

**IG INGENIERIA GEOTECNICA s.r.l.**  
 Via...  
 Tel...  
 Email...

**1:500**  
 Scala / Echelle

**A P**  
 Stato / Phase

**IG INGENIERIA GEOTECNICA s.r.l.**  
 Via...  
 Tel...  
 Email...

**100\_2080910\_CN29\_A\_1\_E\_PL\_GN\_4207-4212\_C\_Planimetria\_L1\_Susina\_A\_Progetto\_Plan**