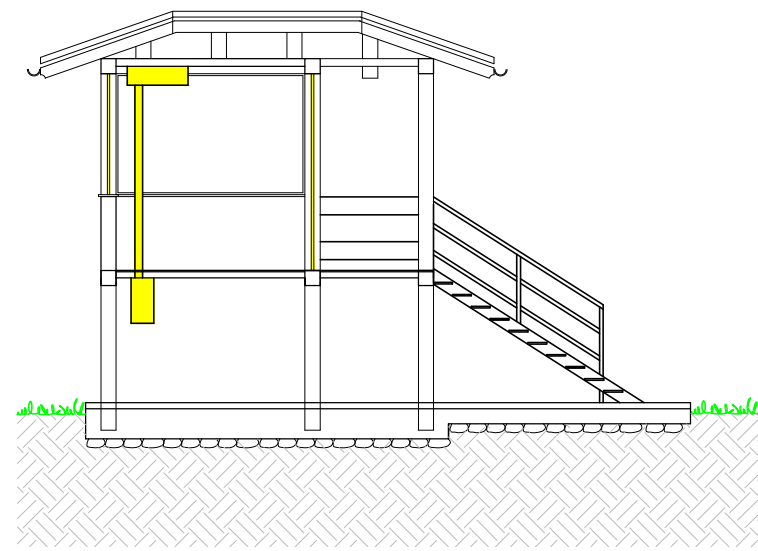


## SCHEMA DEMOLIZIONE TORRE GRANDE

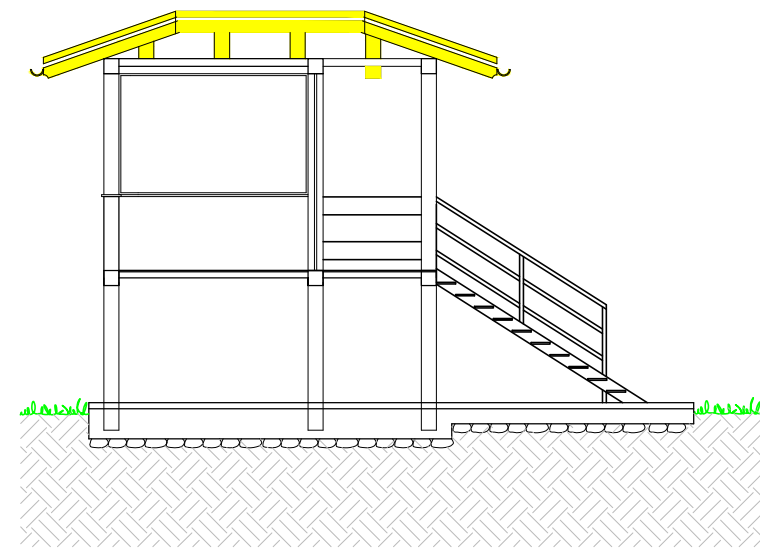
SEZIONE TIPOLOGICA FABBRICATO DA DEMOLIRE

- FASE 1:
- RIMOZIONE INFISSI E VETRI LATERALI
  - RIMOZIONE IMPIANTI



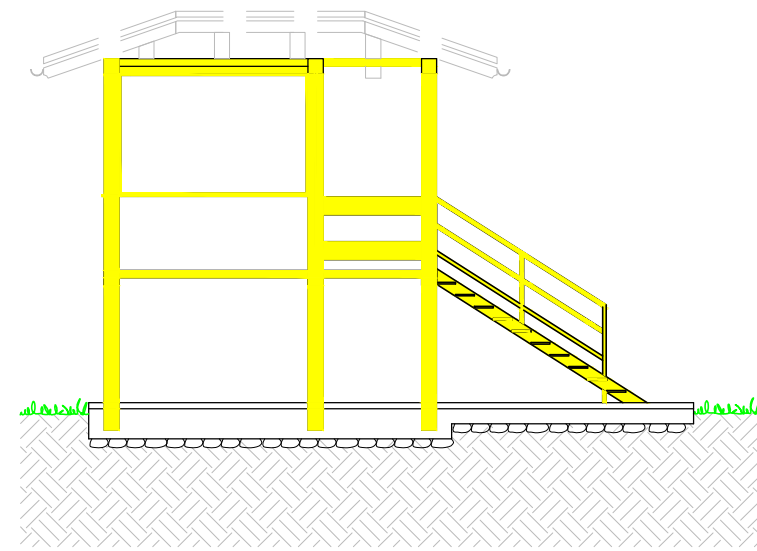
SEZIONE TIPOLOGICA FABBRICATO DA DEMOLIRE

- FASE 2:
- RIMOZIONE COPERTURA



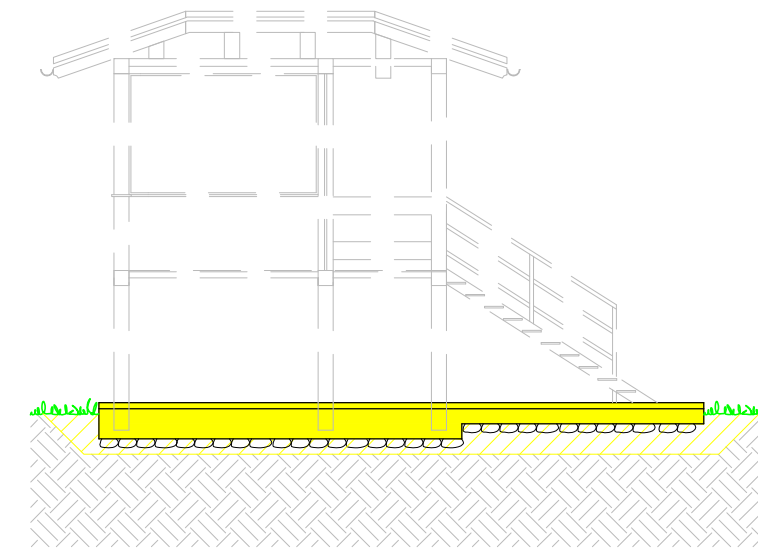
SEZIONE TIPOLOGICA FABBRICATO DA DEMOLIRE

- FASE 3:
- RIMOZIONE STRUTTURA FUORI TERRA IN LEGNO E SCALA METALLICA



SEZIONE TIPOLOGICA FABBRICATO DA DEMOLIRE

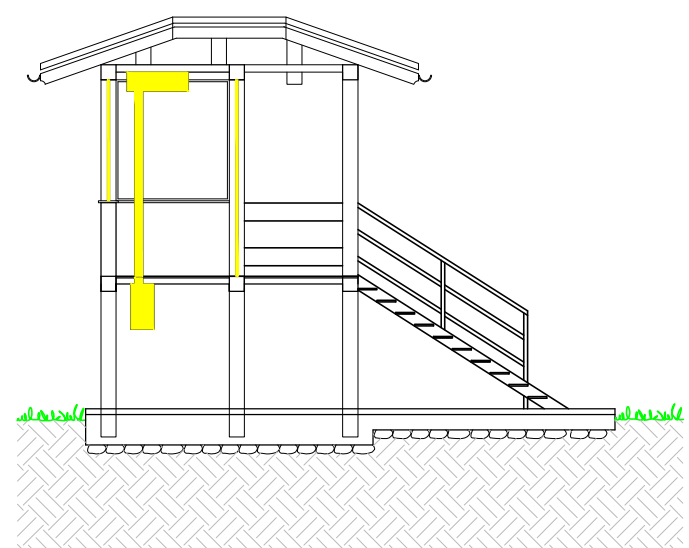
- FASE 4:
- SCAVO DI SBANCAMENTO E DEMOLIZIONE FONDAZIONI



## SCHEMA DEMOLIZIONE TORRE PICCOLA

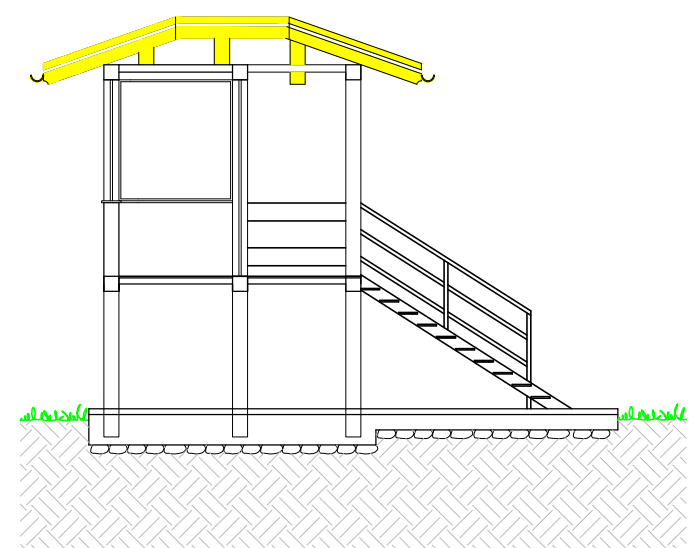
SEZIONE TIPOLOGICA FABBRICATO DA DEMOLIRE

- FASE 1:
- RIMOZIONE INFISSI E VETRI LATERALI
  - RIMOZIONE IMPIANTI



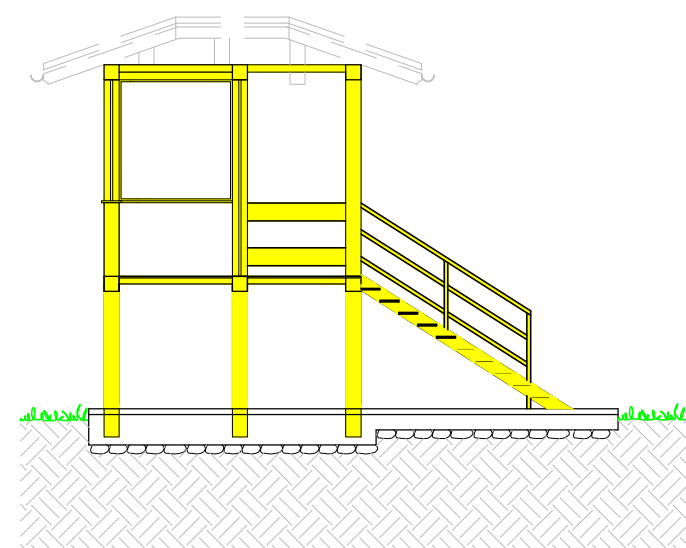
SEZIONE TIPOLOGICA FABBRICATO DA DEMOLIRE

- FASE 2:
- RIMOZIONE COPERTURA



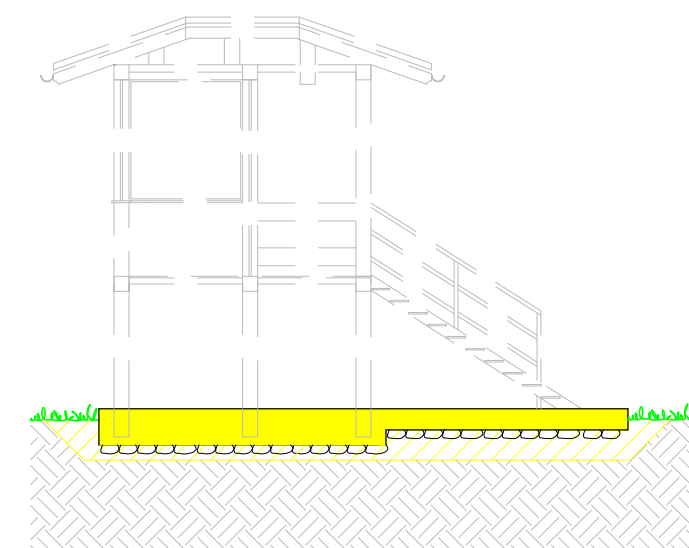
SEZIONE TIPOLOGICA FABBRICATO DA DEMOLIRE

- FASE 3:
- RIMOZIONE STRUTTURA FUORI TERRA IN LEGNO E SCALA METALLICA




SEZIONE TIPOLOGICA FABBRICATO DA DEMOLIRE

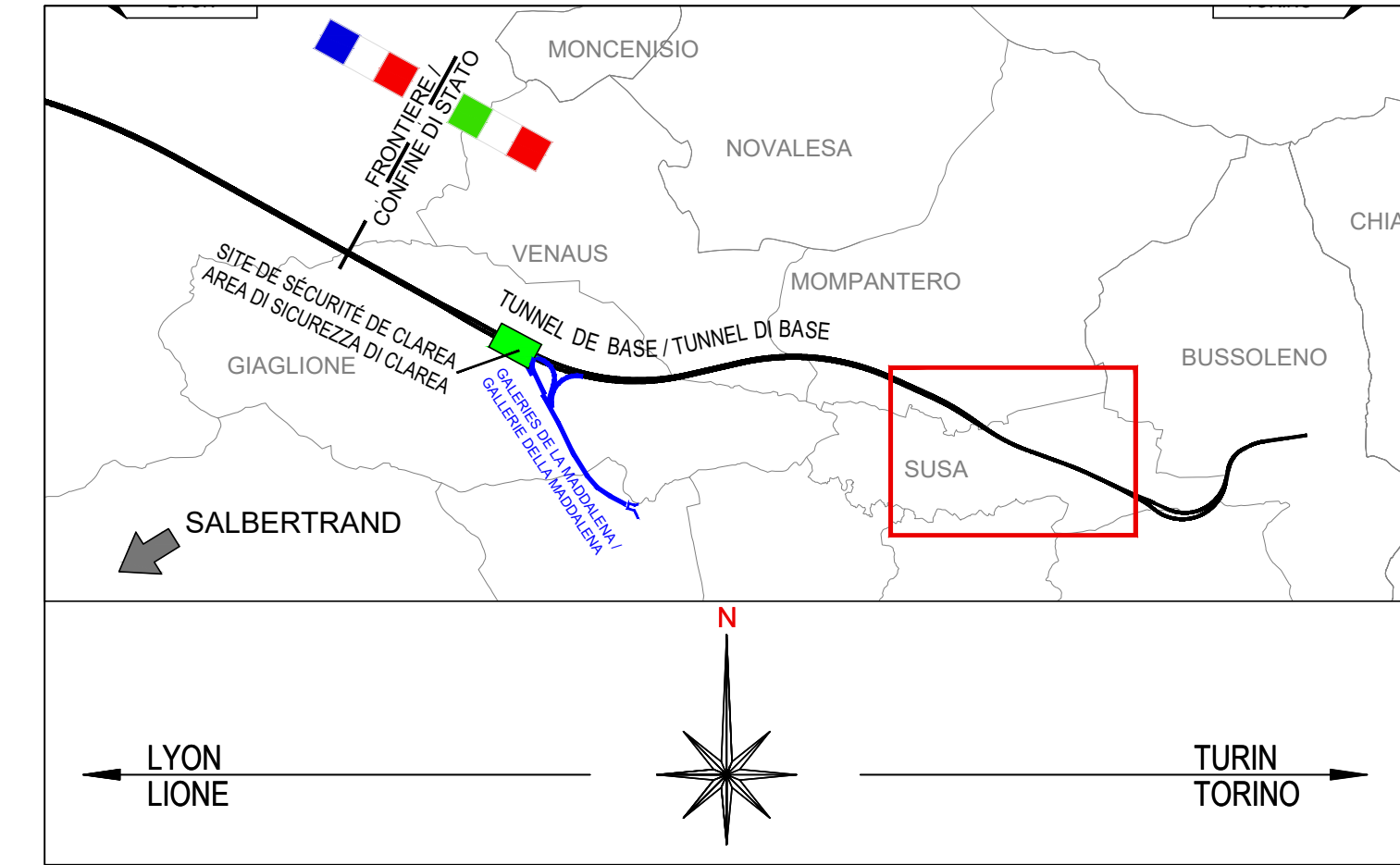
- FASE 4:
- SCAVO DI SBANCAMENTO E DEMOLIZIONE FONDAZIONI



DOCUMENTAZIONE FOTOGRAFICA STATO DI FATTO FABBRICATO DA DEMOLIRE




## VUE D'ENSEMBLE / PIANO DI LOCALIZZAZIONE



## DOCUMENTI DI RIFERIMENTO / PLANS EN REFERENCE

- 100\_2080910\_CN29\_A\_1\_E\_PL\_GN\_2011 Area industriale di Susa - Planimetria su ortofoto
- 100\_2080910\_CN29\_A\_1\_E\_SE\_GN\_2012 Area industriale di Susa - Sezioni trasversali
- 100\_2080910\_CN29\_A\_1\_E\_PL\_GN\_2013 Area industriale di Susa - Fasi occupazione delle aree
- 100\_2080910\_CN29\_A\_1\_E\_PL\_GN\_2014 Area industriale di Susa - Planimetria delle occupazioni in fascia B
- 100\_2080910\_CN29\_A\_1\_E\_PL\_GN\_4207 Sovrapposizione della planimetria di progetto allo stato di rilievo 1d2
- 100\_2080910\_CN29\_A\_1\_E\_PL\_GN\_4208 Sovrapposizione della planimetria di progetto allo stato di rilievo 2d2
- 100\_2080910\_CN29\_A\_1\_E\_SE\_GN\_4209 Sovrapposizione dello stato di progetto allo stato di rilievo - Sezioni Longitudinali
- 100\_2080910\_CN29\_A\_1\_E\_SE\_GN\_4210 Sovrapposizione dello stato di progetto allo stato di rilievo - Sezioni trasversali 1d3
- 100\_2080910\_CN29\_A\_1\_E\_SE\_GN\_4211 Sovrapposizione dello stato di progetto allo stato di rilievo - Sezioni trasversali 2d3
- 100\_2080910\_CN29\_A\_1\_E\_SE\_GN\_4212 Sovrapposizione dello stato di progetto allo stato di rilievo - Sezioni trasversali 3d3
- 100\_2080910\_CN29\_A\_1\_E\_SE\_GN\_4301 Fabbricato - Fasi di demolizioni
- 100\_2080910\_CN29\_A\_1\_E\_PL\_GN\_4401 Planimetria, prospetto e sezioni Stato di fatto - Torre piccola
- 100\_2080910\_CN29\_A\_1\_E\_PL\_GN\_4402 Planimetria, prospetto e sezioni Stato di fatto - Torre piccola
- 100\_2080910\_CN29\_A\_1\_E\_SE\_GN\_4403 Torri di controllo - Fasi di demolizioni

ECHELLE GRAPHIQUE 1:100 / SCALA GRAFICA 1:100



NOUVELLE LIGNE LYON TURIN - NUOVA LINEA TORINO LIONE  
PARTIE COMMUNE FRANCO-ITALIENNE - PARTE COMUNE ITALO-FRANCESE  
CUP C1J10500030001

### ÉTUDES D'EXECUTION - PROGETTO ESECUTIVO

Élaboration des études d'exécution unitaire des ouvrages nécessaires à la réalisation des installations des chantiers opérationnels aux travaux du 1er lot constructif

Attività di progettazione esecutiva unitaria delle opere necessarie alla realizzazione delle cantierizzazioni dei Cantieri operativi relativi ai lavori del 1° Lotto Costruttivo

CHANTIER - CO10 - Susa - Activités préparatoires des sites de chantier localisés sur les installations actuelles de la "Pista di Guida Sicura"  
Tours de contrôle - Phases de démolition

CANTIERE - CO10 - Susa - Attività preparatorie delle aree di cantiere che insistono sul sedime degli attuali impianti della Pista di Guida sicura  
Torri di controllo - Fasi di demolizione

Indice	Date / Data	Modifications / Modifiche	Établi par / Concepito da	Vérifié par / Controllato da	Autorisé par / Autorizzato da
0	05/08/2021	Prima emissione Première diffusion	G. DELLA VECCHIA	G. DE PANFILIS	V. PEISINO
A	03/09/2021	Revisione a seguito commenti TELT Révision suite aux commentaires TELT	G. DELLA VECCHIA	G. DE PANFILIS	V. PEISINO
B	23/09/2021	Revisione a seguito commenti TELT Révision suite aux commentaires TELT	G. DELLA VECCHIA	G. DE PANFILIS	V. PEISINO
C	25/11/2021	Revisione a seguito commenti TELT Révision suite aux commentaires TELT	G. DELLA VECCHIA	G. DE PANFILIS	V. PEISINO

1	0	0	2	0	8	0	9	1	0	C	N	2	9	A	1		
Cantieri Operativi / Chantiers opérationnels										Controllato / Contrôlé		Opere / Ouvrages		Titolo / Titre		Parte / Partie	
E		S		E		G		N		4		0		3		C	
E		S		E		G		N		4		0		3		C	

I. G. INGEGNERIA GEOTECNICA s.r.l.  
Dott. Ing. Valter PEISINO  
ORDINE DEGLI INGEGNERI DELLA PROV. DI CUNEO n. 733

1:100  
SCALA / ÉCHELLE

Indirizzo / Adresse GED

L'APPALTATORE / L'ENTREPRENEUR

IL DIRETTORE DEI LAVORI / LE MAÎTRE D'ŒUVRE