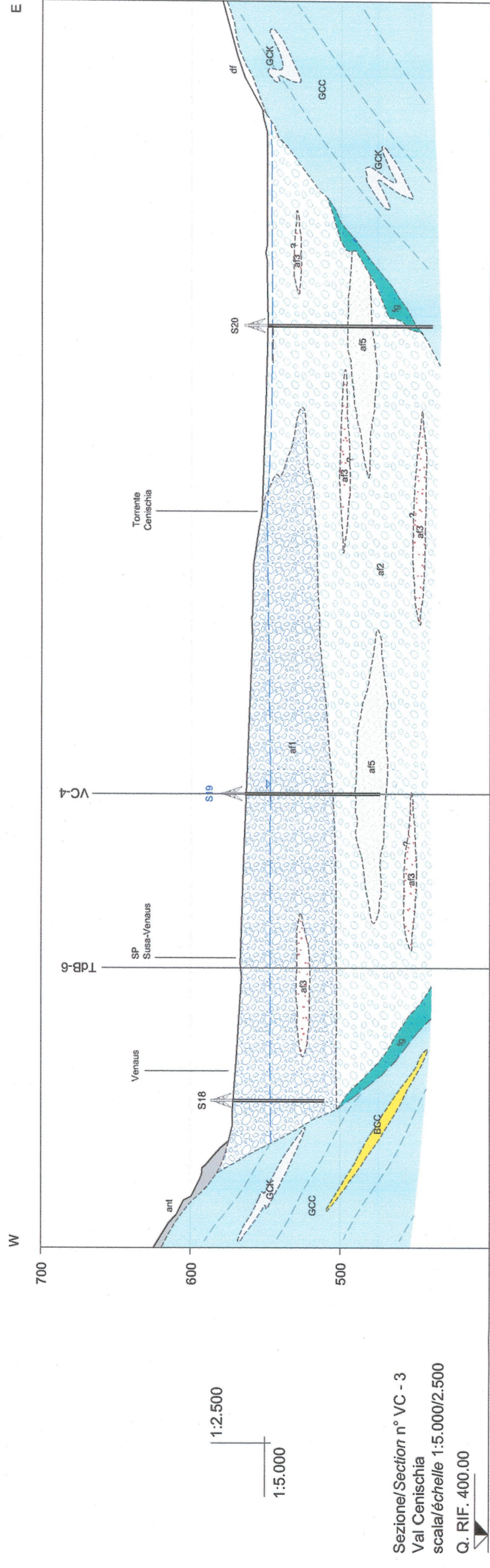
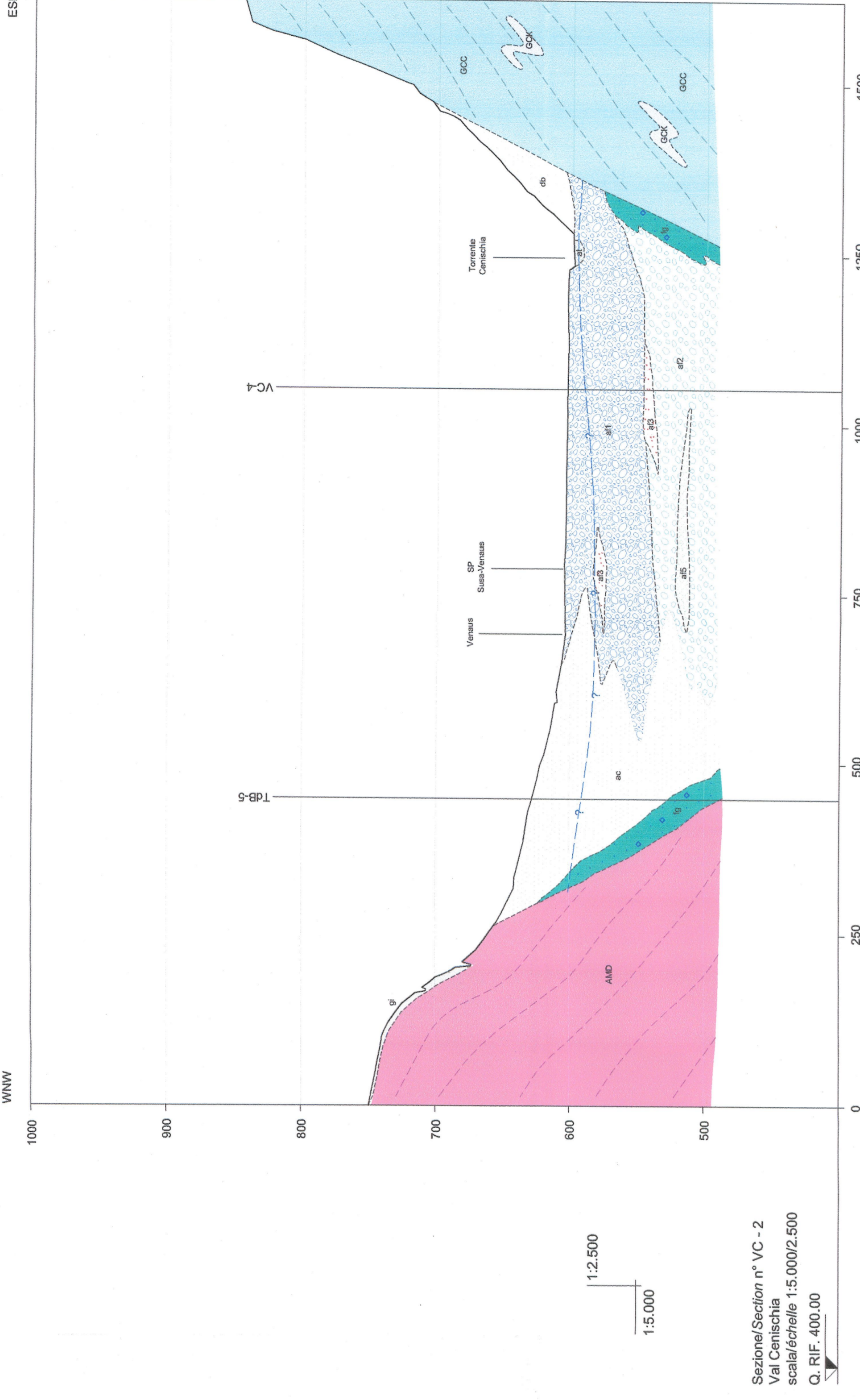


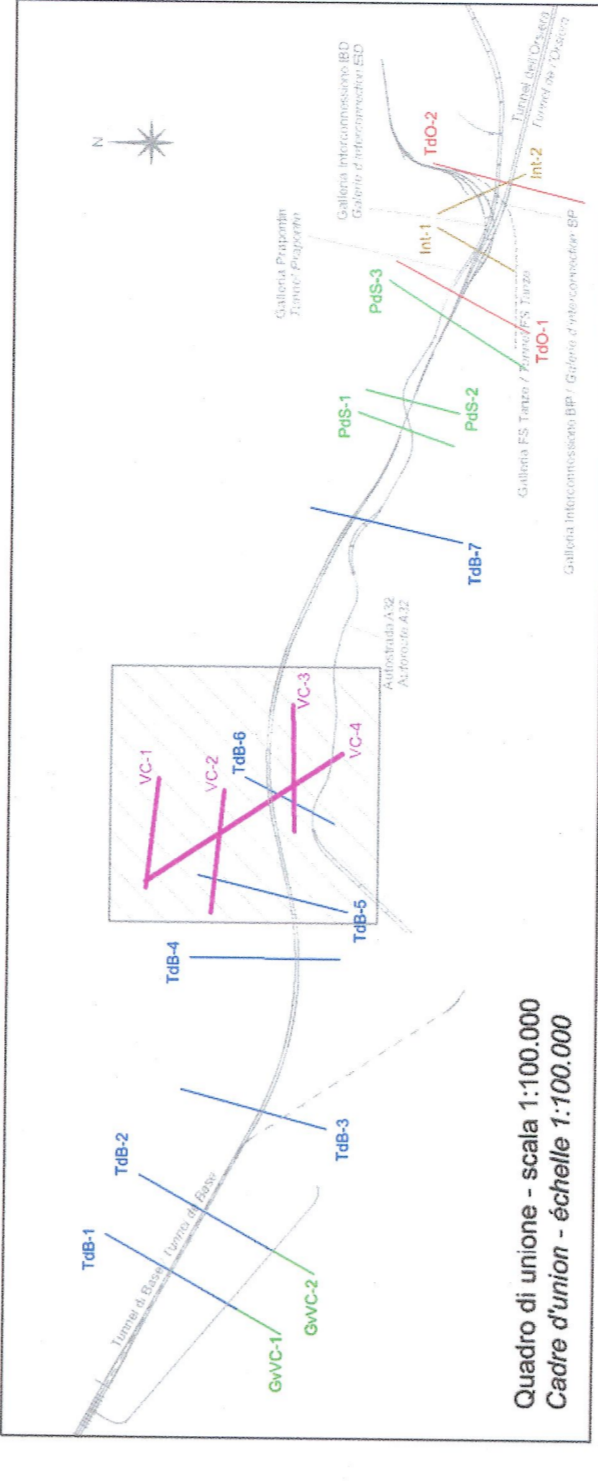
Sezione/Section n° VC-1  
 Val Cenischia  
 scala/échelle 1:5.000/2.500  
 Q. RIF. 500.00



Sezione/Section n° VC-3  
 Val Cenischia  
 scala/échelle 1:5.000/2.500  
 Q. RIF. 400.00



Sezione/Section n° VC-2  
 Val Cenischia  
 scala/échelle 1:5.000/2.500  
 Q. RIF. 400.00



Quadro di lavoro - scala 1:100.000  
 Centro d'urban - scala 1:100.000

**LEGENDA**

Unità di base	Unità di base
Unità intermedia	Unità intermedia
Unità di copertura	Unità di copertura
Tracce delle saccate geologiche trasversali	Tracce delle saccate geologiche trasversali
...	...

**L'ALISSON - TURIN / COLLEGAMENTO TORINO - LIONE**  
 Parte commune franco-italienne  
 Section transfrontalière

NOUVELLE LIGNE LYON-TURIN - NOUVA LIGNE TORINO-LIONE  
 PARTIE COMMUNE FRANCO-ITALIENNE - PARTE COMUNE ITALO-FRANCESE  
 REVISION DE L'AVANT-PROJET DE REFERENCE - REVISIONE DEL PROGETTO DEFINITIVO  
 CUP C11J05000030001

**GÉOLOGIE - GEOLOGIA**  
 TUNNEL DE BASE - TUNNEL DI BASE  
 TUNNEL DE BASE - TRAVERSEE EN SOUTERRAIN CENISCHIA -  
 TUNNEL DI BASE - ATTRAVERSAMENTO IN SOTTERRANEO DEL CENISCHIA  
 GEOLOGIA, IDROGEOLOGIA, GEOTECHNICA

Coups géologiques transversaux - Sezioni geologiche trasversali

N°	Scale	Scale	Scale	Scale
0	1:50,000	1:50,000	1:50,000	1:50,000
A	1:100,000	1:100,000	1:100,000	1:100,000

Cat. P D I 2 C 3 B T S 3 0 0 6 7 A A P P L L A  
 Dato: 08/11/2012  
 Foglio: 01

1:5.000/2.500  
 GEF  
 LYON-TURIN-FERRAVERA  
 L'IT - Via ...  
 PIAZZA ...