Binario 01 — Sez. 81
Progr.: 0+810.00
Scala : 1:200:200
Q.Rif. : 180.00

Legenda materiali
- Pacchetto di pavimentazione
- Rilevato
- Scotico e successivo riempimento con materiale da rilevato
- Scavo
- Opere strutturali

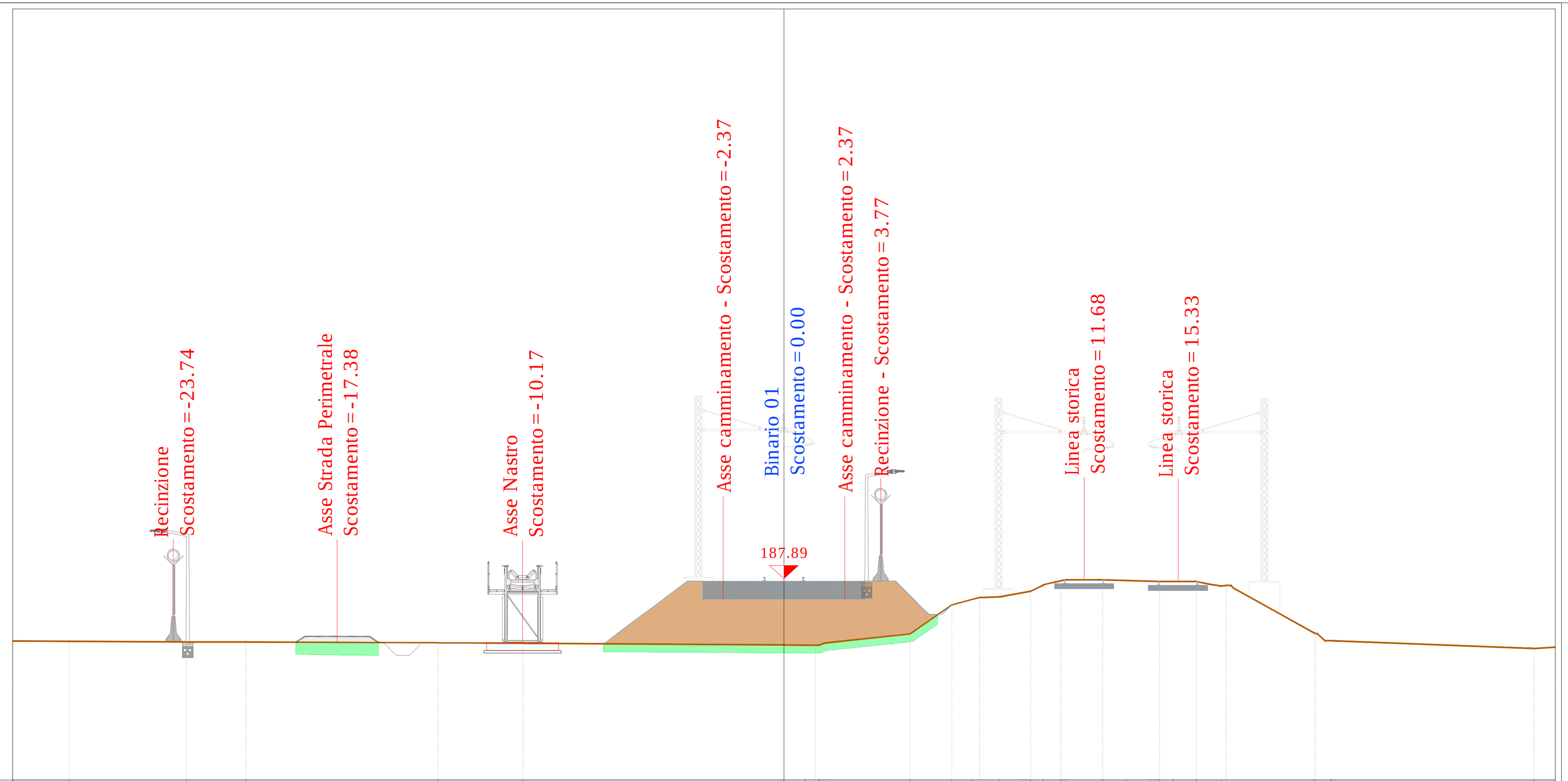

PROGRESSIVE TERRENO	-30.00 -27.79 -23.24 -20.92 -13.46 -10.15 0.00 0.83 1.36 4.90 6.53 7.34 8.39 9.59 10.09 10.76 12.39 13.31 14.61 15.14 16.05 17.02 20.66 21.26 29.17 30.00
QUOTE TERRENO	185.41 185.40 185.37 185.37 185.34 185.32 185.25 185.25 185.25 185.68 186.82 187.03 187.13 187.34 187.58 187.75 187.79 187.76 187.72 187.72 187.72 187.54 185.70 185.42 185.12 185.16
DISTANZE PARZIALI TERRENO	2.21 4.56 2.32 7.46 3.31 10.15 0.83 3.30 1.63 0.80 0.70 1.20 1.39 0.92 1.30 0.52 0.91 0.50 3.17 7.92 0.83
PROGRESSIVE PROGETTO	-7.00 -3.75 -3.15 -2.15 -1.15 0.00 1.15 2.15 3.15 3.75 5.72 5.80
QUOTE PROGETTO	185.30 187.73 187.03 187.73 187.73 187.73 187.73 187.73 187.03 187.73 186.25 186.20

Binario 01 — Sez. 82
Progr.: 0+820.00
Scala : 1:200:200
Q.Rif. : 180.00

Legenda materiali
- Pacchetto di pavimentazione
- Rilevato
- Scotico e successivo riempimento con materiale da rilevato
- Scavo
- Opere strutturali

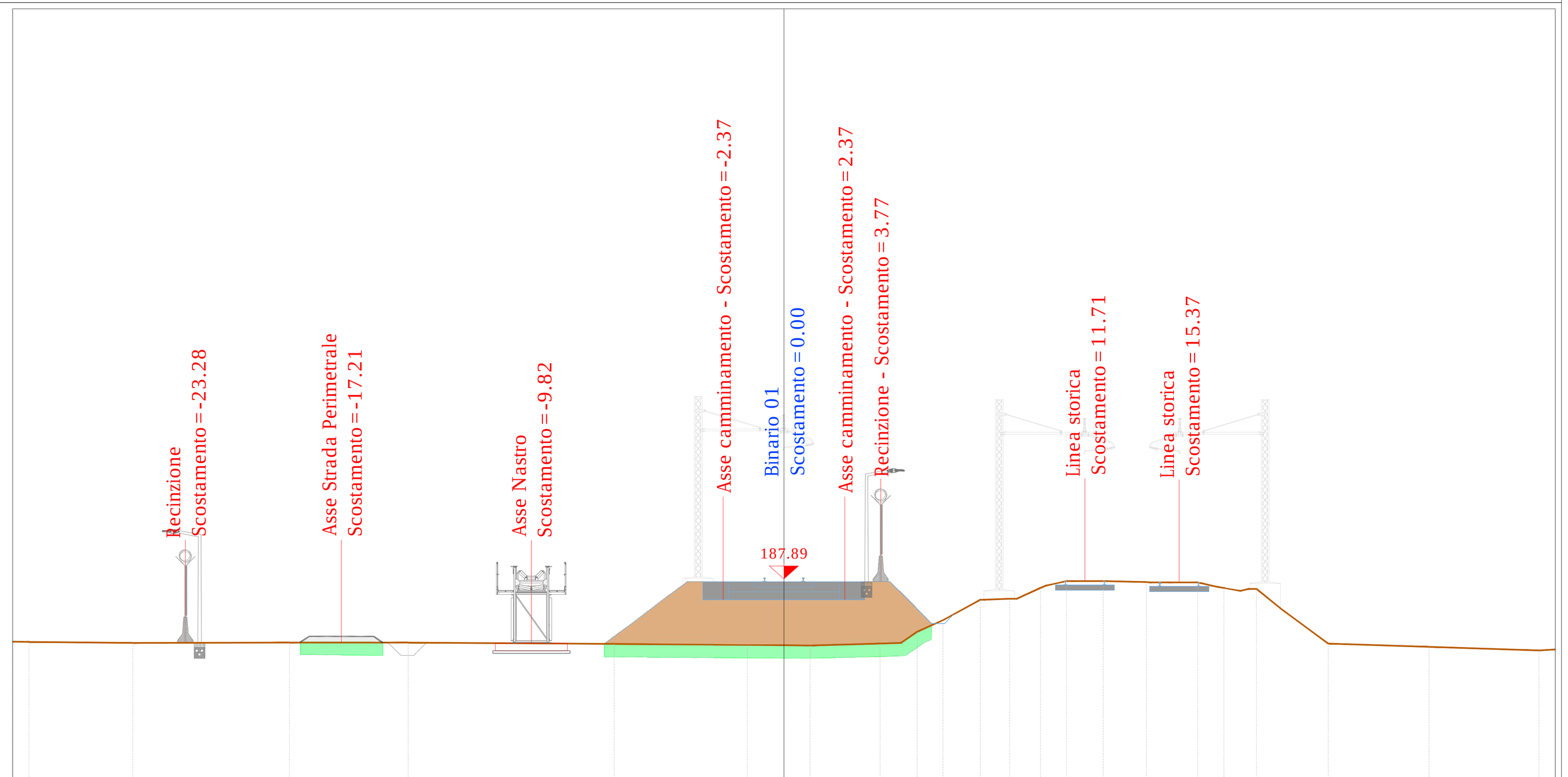

PROGRESSIVE TERRENO	-30.00 -29.36 -25.33 -19.23 -14.62 -6.60 -1.42 0.00 1.02 3.75 4.55 5.18 6.18 7.64 8.78 9.98 10.57 11.17 12.42 14.10 14.95 16.09 16.64 17.28 18.07 19.32 21.17 25.09 29.36 30.00
QUOTE TERRENO	185.40 185.39 185.36 185.36 185.37 185.31 185.27 185.26 185.26 185.33 185.35 185.79 186.24 187.04 187.07 187.49 187.66 187.75 187.75 187.71 187.70 187.70 187.58 187.46 187.45 186.69 185.33 185.20 185.07 185.10
DISTANZE PARZIALI TERRENO	0.64 4.03 6.10 4.61 8.01 5.19 1.42 1.02 2.72 0.81 0.63 1.00 1.45 1.01 0.93 1.26 1.67 0.73 1.14 0.93 1.85 3.92 4.28 0.64
PROGRESSIVE PROGETTO	-6.98 -3.75 -3.15 -2.15 -1.15 0.00 1.15 2.15 3.15 3.75 5.91
QUOTE PROGETTO	185.31 187.73 187.73 187.73 187.73 187.89 187.73 187.73 187.73 187.73 186.11

Binario 01 — Sez. 83
Progr.: 0+830.00
Scala : 1:200:200
Q.Rif. : 180.00

Legenda materiali
- Pacchetto di pavimentazione
- Rilevato
- Scotico e successivo riempimento con materiale da rilevato
- Scavo
- Opere strutturali

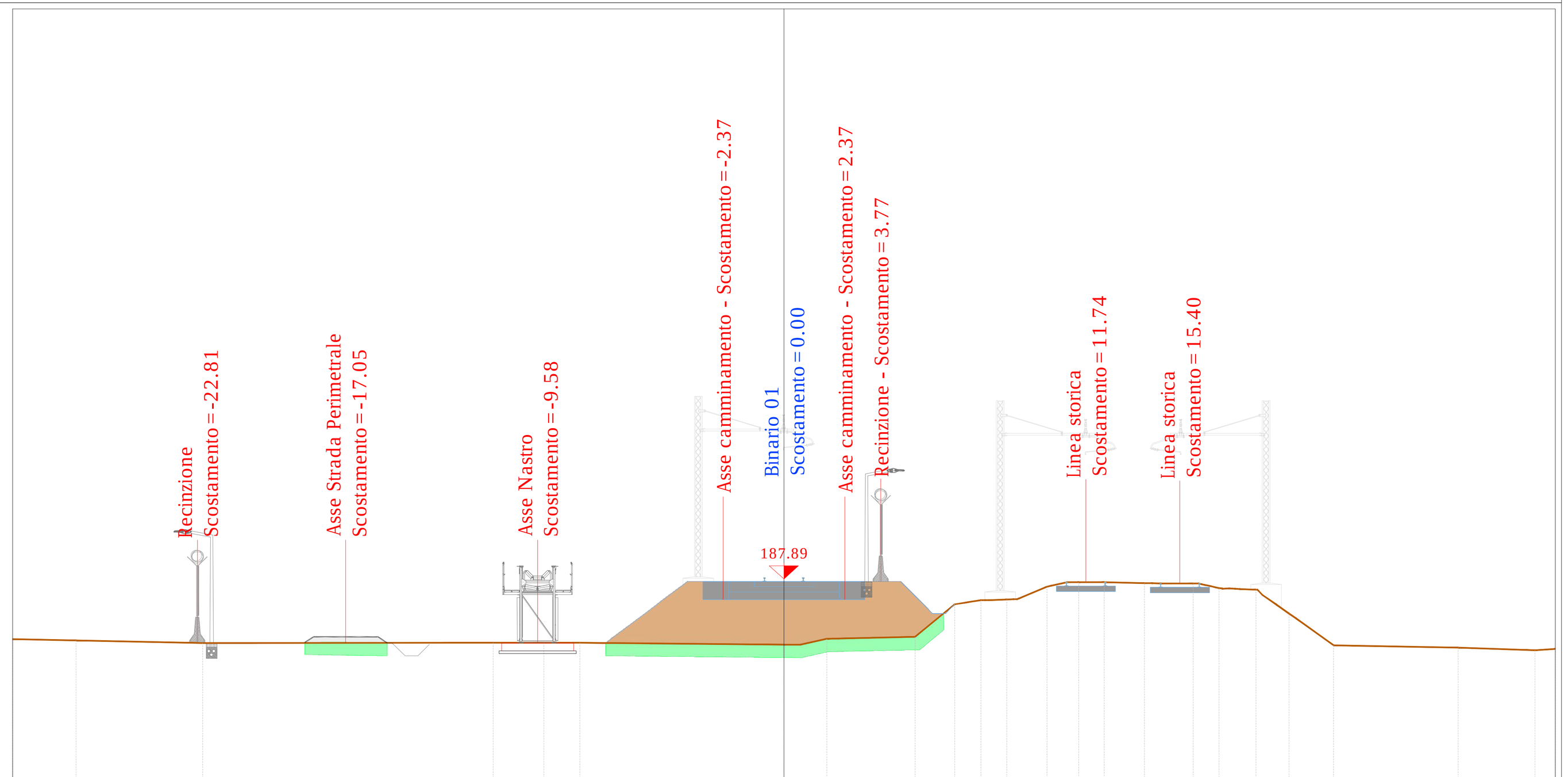

PROGRESSIVE TERRENO	-30.00 -27.53 -22.60 -11.30 -9.34 -7.94 0.00 0.63 1.67 5.10 6.64 7.15 7.67 8.67 10.23 11.03 12.46 14.03 14.69 15.92 16.60 17.30 18.37 19.17 19.92 21.38 26.23 29.21 30.00
QUOTE TERRENO	185.49 185.44 185.35 185.35 185.36 185.36 185.28 185.28 185.51 185.58 186.85 186.93 187.02 187.04 187.54 187.71 187.71 187.68 187.66 187.66 187.56 187.47 187.42 186.83 186.30 185.25 185.16 185.07 185.11
DISTANZE PARZIALI TERRENO	2.47 4.93 11.30 1.96 1.40 7.94 0.63 1.04 3.43 1.54 0.51 0.70 1.10 0.65 1.00 1.57 1.23 0.64 0.56 0.48 1.46 4.85 2.98 0.79
PROGRESSIVE PROGETTO	-6.93 -3.75 -3.15 -2.15 -1.15 0.00 1.15 2.15 3.15 3.75 5.82
QUOTE PROGETTO	185.35 187.73 187.73 187.73 187.73 187.89 187.73 187.73 187.73 187.73 186.18

Binario 01 — Sez. 84
Progr.: 0+840.00
Scala : 1:200:200
Q.Rif. : 180.00

Legenda materiali
- Pacchetto di pavimentazione
- Rilevato
- Scotico e successivo riempimento con materiale da rilevato
- Scavo
- Opere strutturali



PROGRESSIVE TERRENO	-30.00 -29.36 -20.12 -16.29 -11.20 -0.72 0.00 6.64 7.70 8.28 9.18 10.27 11.07 12.25 13.37 13.88 14.39 16.14 16.94 17.72 18.26 19.04 20.16 21.84 23.92 29.16 30.00
QUOTE TERRENO	185.59 185.59 185.42 185.35 185.37 185.39 185.55 186.89 187.03 187.04 187.06 187.49 187.66 187.66 187.64 187.63 187.62 187.61 187.44 187.34 187.38 186.97 186.30 185.22 185.18 185.13 185.19
DISTANZE PARZIALI TERRENO	0.64 9.24 3.84 5.09 10.10 0.62 6.64 0.93 0.85 0.96 1.18 0.86 1.33 0.49 0.78 0.50 1.12 1.69 2.08 5.23 0.84
PROGRESSIVE PROGETTO	-6.89 -3.75 -3.15 -2.15 -1.15 0.00 1.15 2.15 3.15 3.75 5.25 5.57 5.82
QUOTE PROGETTO	185.38 187.73 187.73 187.73 187.73 187.73 187.73 187.73 187.73 187.73 186.61 186.37 186.18

Binario 01 — Sez. 85
Progr.: 0+850.00
Scala : 1:200:200
Q.Rif. : 180.00

Legenda materiali
- Pacchetto di pavimentazione
- Rilevato
- Scotico e successivo riempimento con materiale da rilevato
- Scavo
- Opere strutturali

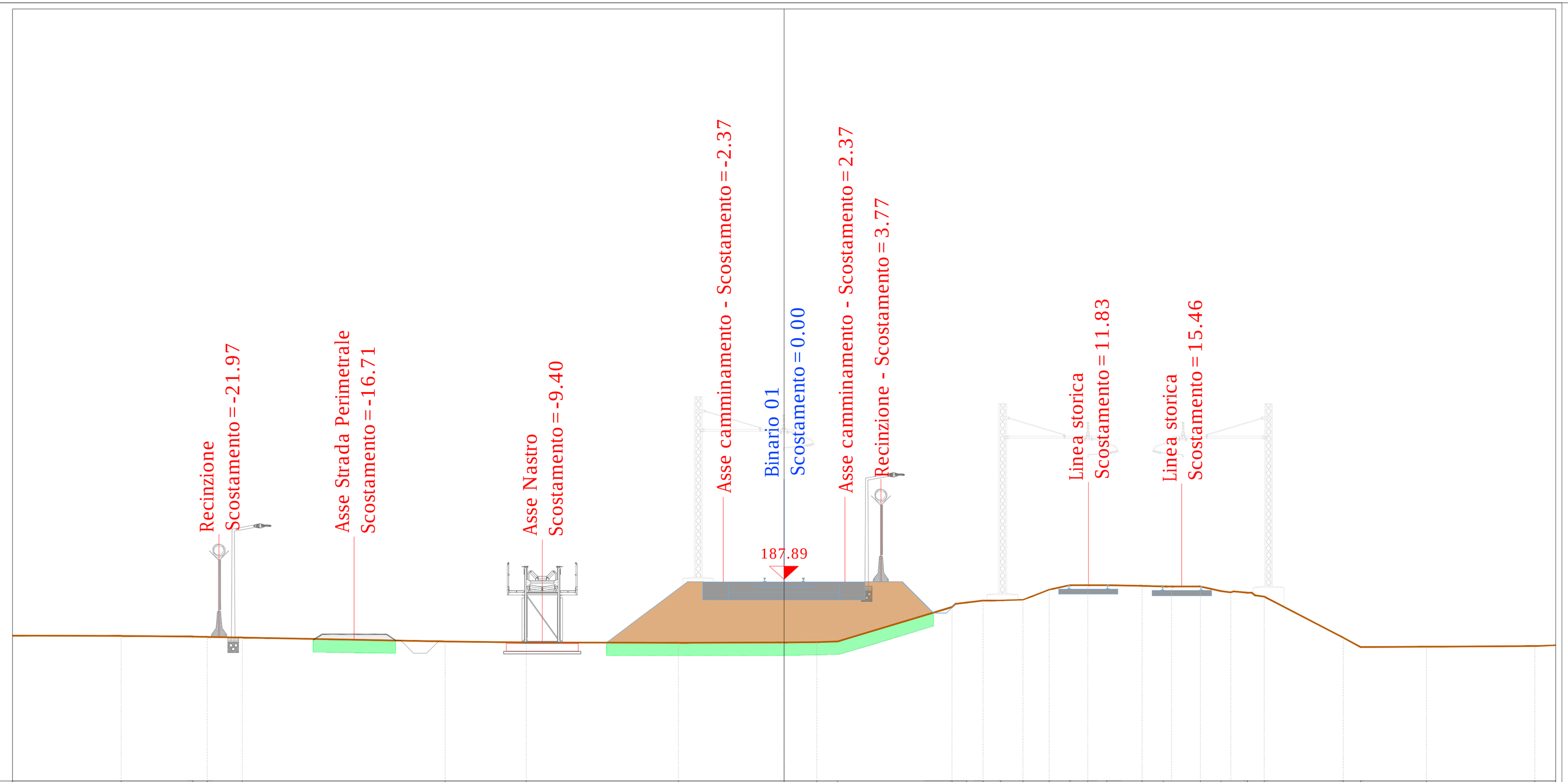

PROGRESSIVE TERRENO	-30.00 -25.77 -22.99 -22.42 -21.06 -13.18 -10.02 -4.10 0.00 1.28 2.08 6.53 7.10 7.74 8.42 9.29 10.31 11.11 11.81 12.55 13.92 14.75 16.18 16.98 18.02 18.67 21.75 22.42 24.97 29.19 30.00
QUOTE TERRENO	185.66 185.64 185.61 185.60 185.58 185.42 185.38 185.38 185.38 185.40 185.42 186.76 186.93 187.01 187.02 187.04 187.44 187.61 187.61 187.61 187.58 187.56 187.56 187.38 187.31 187.17 185.57 185.21 185.22 185.24 185.28
DISTANZE PARZIALI TERRENO	4.23 2.79 0.57 1.36 7.88 3.15 5.92 3.94 1.28 0.80 4.45 0.63 0.87 0.72 0.64 0.70 0.73 1.38 0.82 1.11 0.54 3.08 0.67 2.55 4.22 0.79
PROGRESSIVE PROGETTO	-6.89 -3.75 -3.15 -2.15 -1.15 0.00 1.15 2.15 3.15 3.75 5.47 5.86
QUOTE PROGETTO	185.38 187.73 187.73 187.73 187.73 187.73 187.73 187.73 187.73 187.73 186.44 186.15

Binario 01 — Sez. 86
Progr.: 0+860.00
Scala : 1:200:200
Q.Rif. : 180.00

Legenda materiali
- Pacchetto di pavimentazione
- Rilevato
- Scotico e successivo riempimento con materiale da rilevato
- Scavo
- Opere strutturali

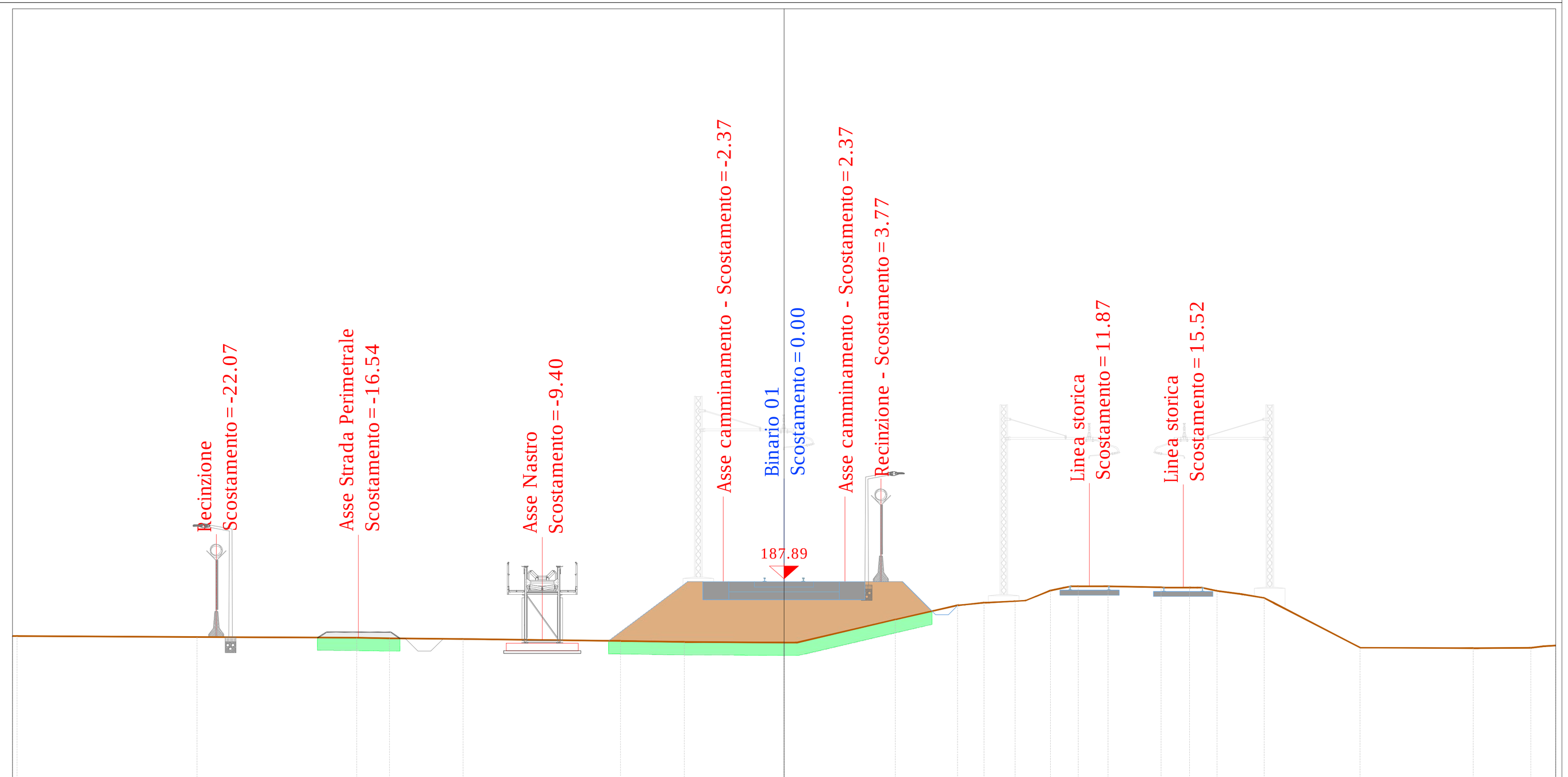

PROGRESSIVE TERRENO	-30.00 -29.82 -22.82 -16.61 -15.34 -12.48 -6.36 -3.88 0.00 4.33 6.75 7.77 8.99 9.81 10.36 10.90 11.44 12.59 14.66 15.76 16.84 17.80 18.67 22.40 26.80 29.03 29.55
QUOTE TERRENO	185.62 185.62 185.58 185.56 185.53 185.50 185.43 185.39 185.37 186.26 186.81 186.92 186.98 187.17 187.38 187.50 187.56 187.56 187.51 187.51 187.38 187.25 187.10 185.17 185.15 185.16 185.23
DISTANZE PARZIALI TERRENO	7.01 6.20 1.27 2.86 6.12 2.48 3.88 3.83 2.43 0.79 1.13 0.55 0.54 1.15 2.07 0.96 0.60 0.96 0.87 3.34 4.40 2.23 0.52
PROGRESSIVE PROGETTO	-6.82 -3.75 -3.15 -2.15 -1.15 0.00 1.15 2.15 3.15 3.75 5.39 5.74 5.94
QUOTE PROGETTO	185.43 187.73 187.73 187.73 187.73 187.89 187.73 187.73 187.73 187.73 186.50 186.24 186.09

Binario 01 — Sez. 87
Progr.: 0+870.00
Scala : 1:200:200
Q.Rif. : 180.00

Legenda materiali
- Pacchetto di pavimentazione
- Rilevato
- Scotico e successivo riempimento con materiale da rilevato
- Scavo
- Opere strutturali

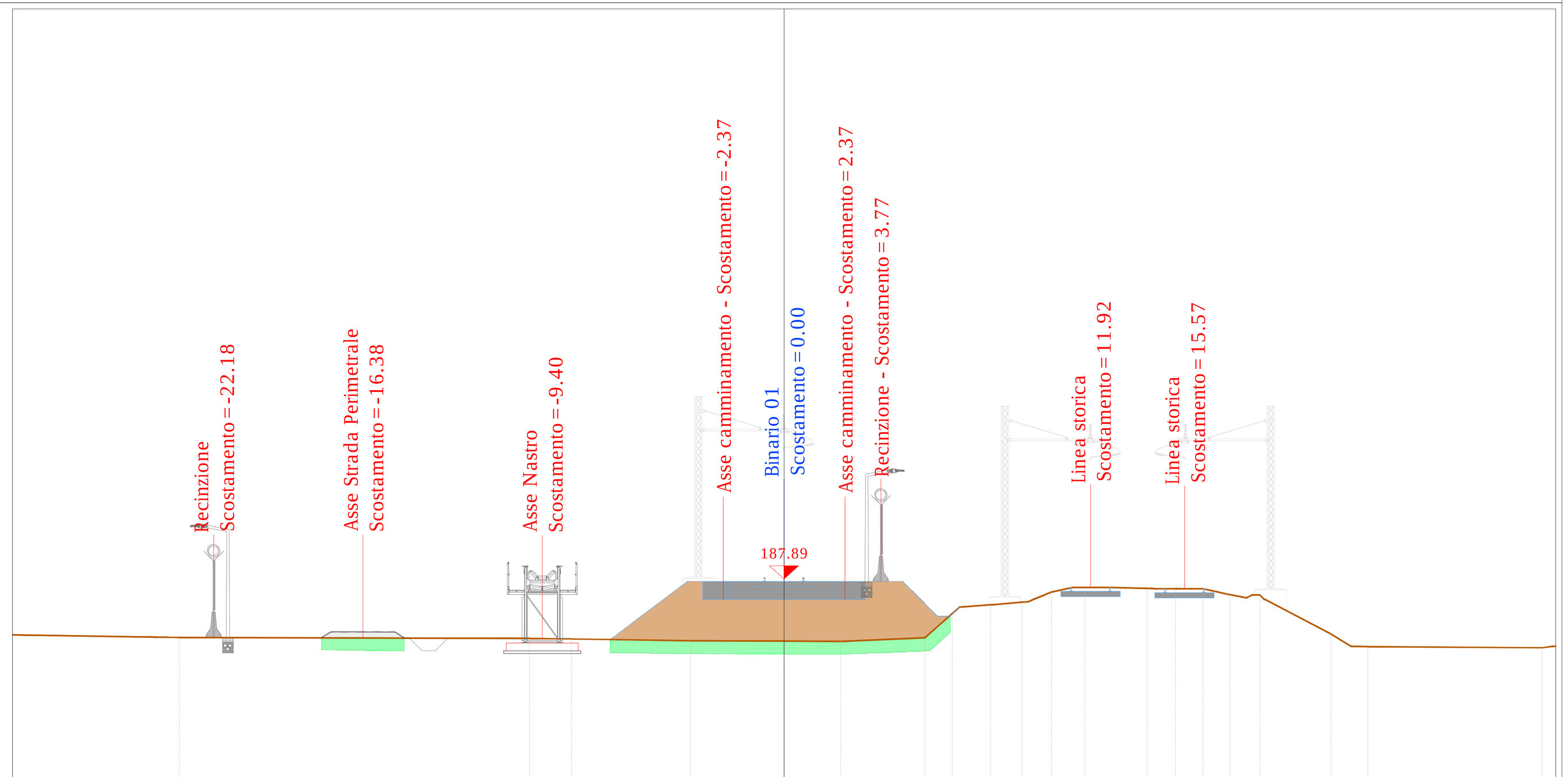

PROGRESSIVE TERRENO	-30.00 -24.43 -23.51 -9.89 -8.26 -3.63 0.00 2.20 5.47 6.54 8.03 9.25 9.75 10.40 11.12 11.70 12.63 14.12 14.85 15.36 16.29 16.81 17.33 17.97 18.50 21.26 22.04 22.69 29.47 30.00
QUOTE TERRENO	185.66 185.58 185.57 185.53 185.51 185.43 185.42 185.41 185.55 186.49 186.83 186.93 187.06 187.33 187.49 187.51 187.51 187.47 187.45 187.45 187.45 187.34 187.23 187.10 187.21 185.70 185.22 185.21 185.16 185.22
DISTANZE PARZIALI TERRENO	5.57 13.62 1.63 4.63 3.63 2.20 3.27 0.77 1.01 1.15 0.65 0.72 0.94 1.49 2.55 0.79 0.65 6.77
PROGRESSIVE PROGETTO	-6.75 -3.75 -3.15 -2.15 -1.15 0.00 1.15 2.15 3.15 3.75 6.02
QUOTE PROGETTO	185.48 187.73 187.73 187.73 187.73 187.89 187.73 187.73 187.73 187.73 186.03

Binario 01 — Sez. 88
Progr.: 0+880.00
Scala : 1:200:200
Q.Rif. : 180.00

Legenda materiali
- Pacchetto di pavimentazione
- Rilevato
- Scotico e successivo riempimento con materiale da rilevato
- Scavo
- Opere strutturali

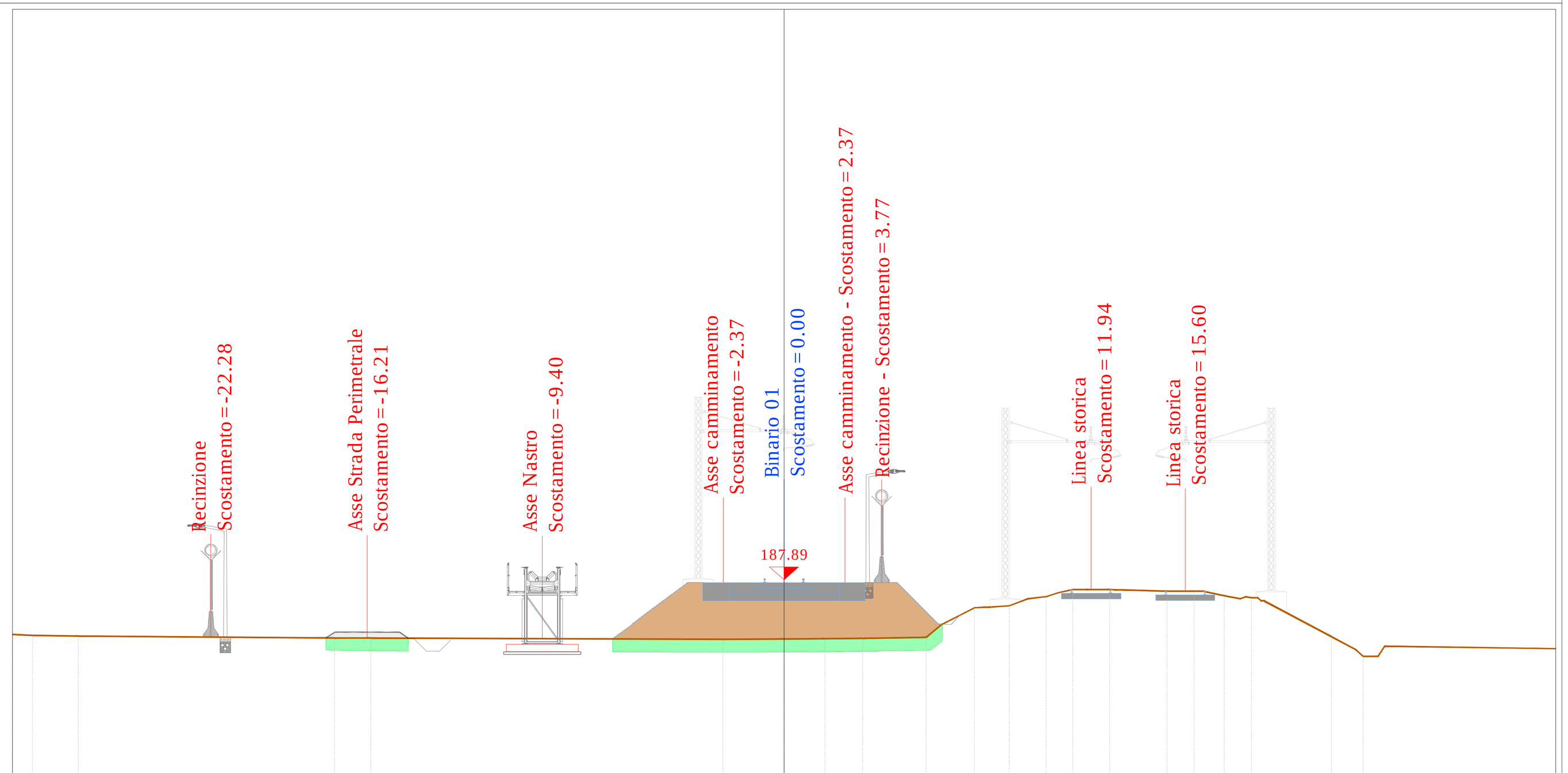

PROGRESSIVE TERRENO	-30.00 -29.22 -27.44 -17.47 -16.07 -2.38 0.00 1.59 3.05 5.52 6.14 7.41 7.93 8.76 9.48 10.20 11.22 11.78 12.66 13.19 14.88 15.94 17.12 17.73 18.42 21.29 22.23 23.10 30.00
QUOTE TERRENO	185.73 185.69 185.66 185.58 185.58 185.54 185.55 185.55 185.57 185.60 186.11 186.76 186.78 186.84 187.11 187.19 187.46 187.46 187.46 187.45 187.40 187.40 187.22 187.11 187.15 185.63 185.13 184.87 185.17
DISTANZE PARZIALI TERRENO	0.78 1.78 9.97 1.40 13.69 2.38 1.59 1.46 2.47 0.61 1.28 0.82 0.73 0.71 0.48 0.54 0.56 0.88 1.70 1.06 0.71 0.62 2.60 0.94 0.58 6.61
PROGRESSIVE PROGETTO	-6.66 -3.75 -3.15 -2.15 -1.15 0.00 1.15 2.15 3.15 3.75 6.03 6.10
QUOTE PROGETTO	185.55 187.73 187.73 187.73 187.73 187.89 187.73 187.73 187.73 187.73 186.02 185.98

Binario 01 — Sez. 89
Progr.: 0+890.00
Scala : 1:200:200
Q.Rif. : 180.00

Legenda materiali
- Pacchetto di pavimentazione
- Rilevato
- Scotico e successivo riempimento con materiale da rilevato
- Scavo
- Opere strutturali

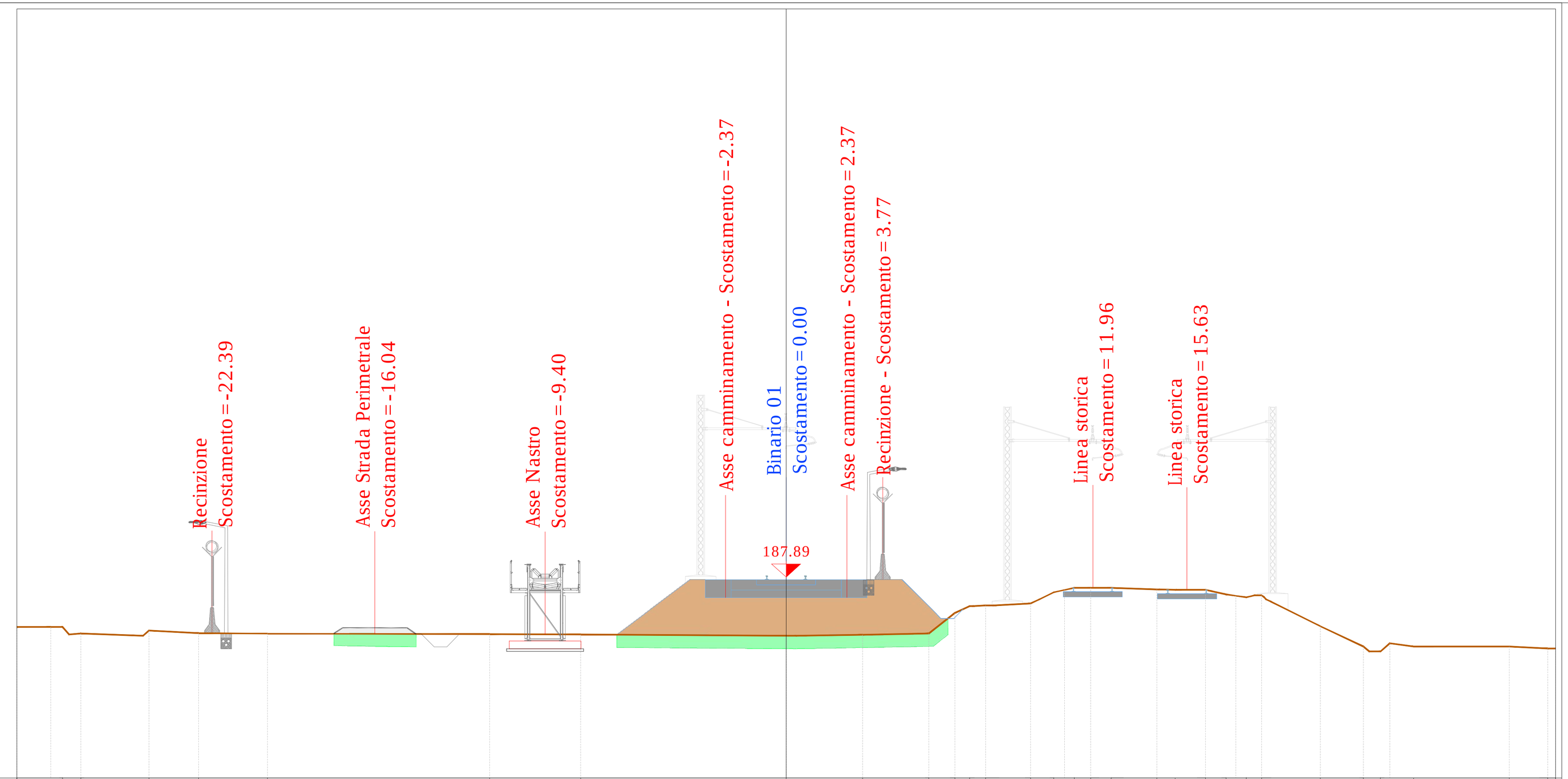

PROGRESSIVE TERRENO	-30.00 -28.21 -27.50 -24.85 -22.91 -20.23 -11.56 -8.02 0.00 2.97 5.56 6.57 7.16 7.78 9.53 10.44 11.24 11.87 12.68 14.46 15.17 16.35 17.15 17.94 18.54 20.82 22.51 23.17 24.47 28.20 29.69 [illegible]
QUOTE TERRENO	185.89 185.90 185.64 185.76 185.65 185.63 185.61 185.60 185.55 185.59 185.64 186.44 186.71 186.73 186.81 187.25 187.42 187.42 187.42 187.36 187.34 187.34 187.17 187.05 187.13 185.93 185.13 184.94 185.13 185.13 185.05 [illegible]
DISTANZE PARZIALI TERRENO	1.33 2.42 1.93 2.68 8.67 3.55 8.02 2.60 2.59 1.01 0.58 1.43 0.57 0.63 0.81 1.78 0.61 1.15 0.57 1.94 1.68 0.93 3.73 1.49
PROGRESSIVE PROGETTO	-6.60 -3.75 -3.15 -2.15 -1.15 0.00 1.15 2.15 3.15 3.75 6.04
QUOTE PROGETTO	185.59 187.73 187.03 187.73 187.73 187.73 187.73 187.73 187.03 187.73 186.02

Binario 01 — Sez. 90
Progr.: 0+900.00
Scala : 1:200:200
Q.Rif. : 180.00

Legenda materiali
- Pacchetto di pavimentazione
- Rilevato
- Scotico e successivo riempimento con materiale da rilevato
- Scavo
- Opere strutturali

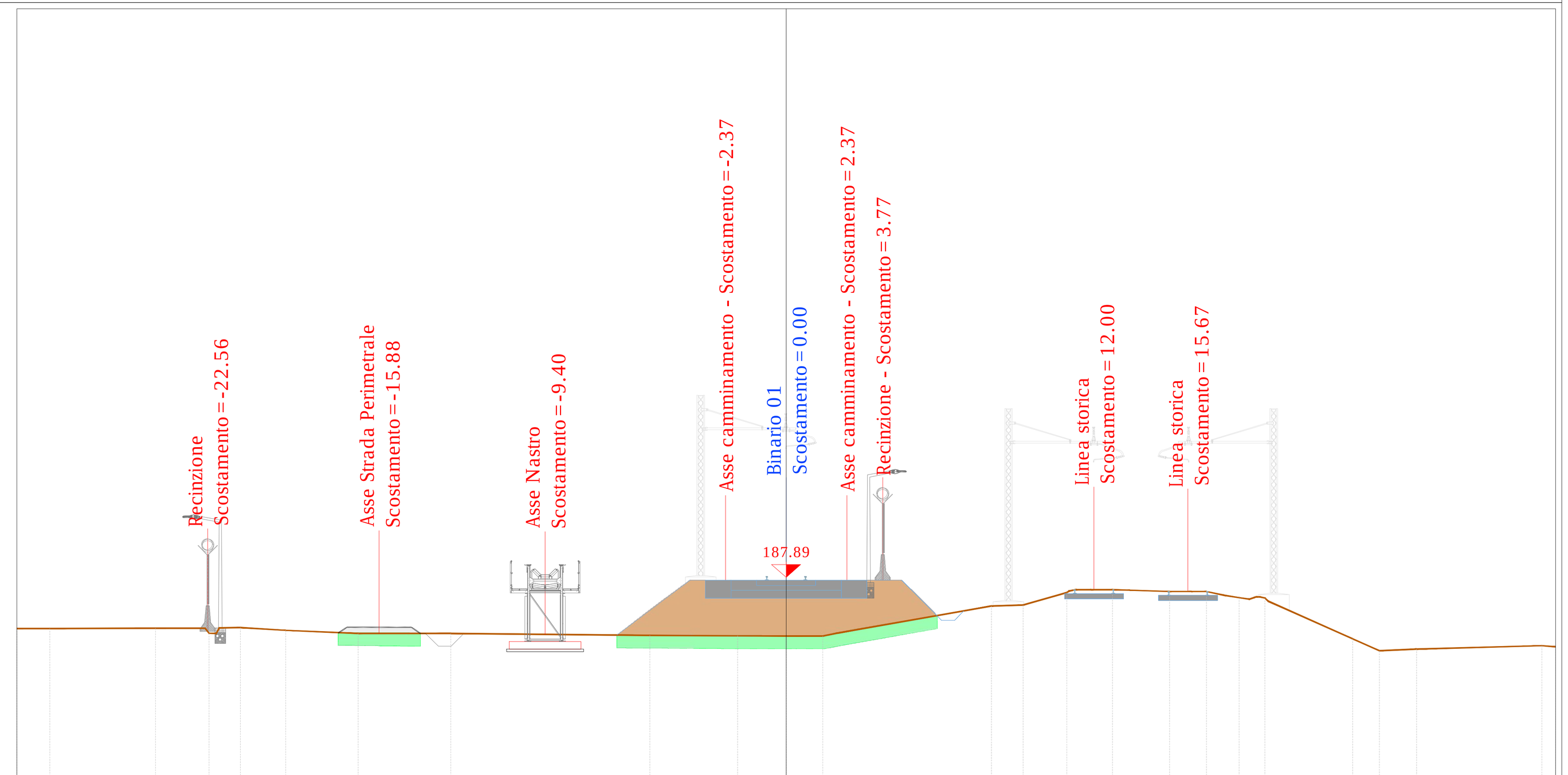

PROGRESSIVE TERRENO	-30.00 -28.72 -24.59 -22.65 -22.10 -21.29 -19.51 -16.68 -13.08 -5.32 -1.90 0.00 1.43 1.99 8.01 9.23 10.94 11.88 12.72 13.40 14.95 15.80 16.39 17.07 17.67 18.25 18.79 22.09 23.13 24.58 29.47 30.00
QUOTE TERRENO	185.65 185.85 185.86 185.86 185.87 185.88 185.78 185.66 185.66 185.58 185.56 185.56 185.55 185.67 186.72 186.76 187.25 187.37 187.37 187.34 187.29 187.29 187.29 187.14 187.05 187.06 186.92 185.45 184.99 185.05 185.18 [illegible]
DISTANZE PARZIALI TERRENO	1.28 4.13 1.94 0.81 1.78 2.83 3.60 7.76 3.42 1.90 1.03 0.56 6.02 1.23 1.70 0.59 0.84 0.68 1.55 0.85 0.58 0.68 0.60 3.30 1.04 1.45 4.89 0.53
PROGRESSIVE PROGETTO	-6.60 -3.75 -3.15 -2.15 -1.15 0.00 1.15 2.15 3.15 3.75 5.65 5.92 6.12
QUOTE PROGETTO	185.60 187.73 187.03 187.73 187.73 187.73 187.73 187.73 187.03 187.73 186.31 186.11 185.96

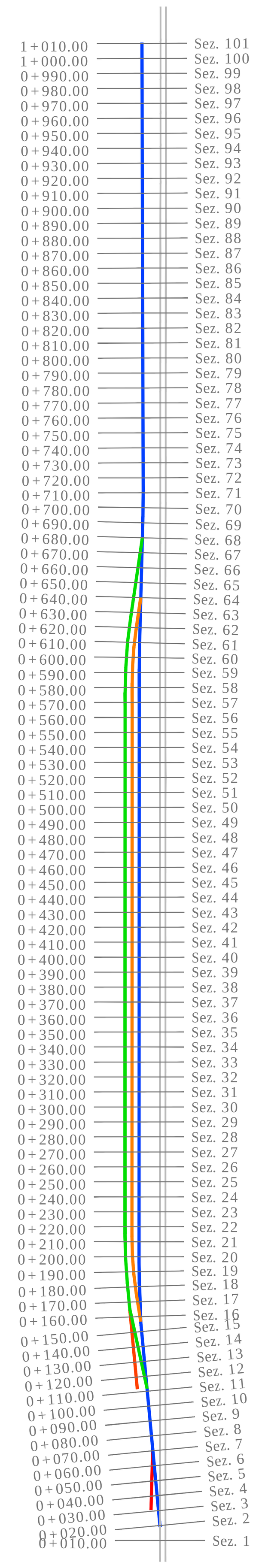

Legenda:
- Asse linea storica
- Asse Binario 1
- Asse Binario 2
- Asse Binario 3

DOCUMENTI DI RIFERIMENTO / DOCUMENT DE REFERENCE

- ST11_O_6_E_PLGC_0504-0505-0506_A - Tracciato ferroviario - planimetrie di progetto generali e di dettaglio
- ST11_O_6_E_PRGC_0508_A - Tracciato ferroviario - Profili longitudinali binari e tronchini di manovra
- ST11_O_6_E_STGC_0509_A - Tracciato ferroviario - Sezioni tipologiche

TUNNEL EURALPIN LYON TURIN

NOUVELLE LIGNE LYON TURIN - NUOVA LINEA TORINO LIONE
PARTIE COMMUNE FRANCO-ITALIENNE - PARTE COMUNE ITALO-FRANCESE
CUP C11J05000030001 - LOTTO COSTRUTTIVO 1

Chantier Opérationnel 010 / Cantiere Operativo 010
CIG ZDB1F80CC0

PARTIE CONCEPTION MOE RACCORD FERROVIAIRE DE LA ZONE TECHNIQUE DE TORRAZZA - PROGETTO ESECUTIVO DELL'AREA TECNICA DI TORRAZZA

TRACE FERROVIAIRE - TRACCIATO FERROVIARIO
PROFILS EN TRAVERSE - TAB. 9/10
SEZIONI TRASVERSALI - TAV. 9/10

Indice	Date / Data	Modifications / Modifiche	Etabli par / Concepito da	Vérifié par / Controllato da	Autorisé par / Autorizzato da
0	11/07/2019	Prima emissione a seguito commenti Telt Première diffusion après commentaires Telt	G. Rendina (AI)	A. Marra (AI)	A. Marra (AI)
A	11/09/2019	Revisione a seguito commenti Telt Révision après commentaires Telt	G. Rendina (AI)	A. Marra (AI)	A. Marra (AI)

ORDINE DEGLI INGEGNERI DELLA PROVINCIA DI TORINO — MARRA ing. Attilio 6828 J

L. Cost.	Cantiere Operativo	Contratto	Opera	Tratto	Parte	Fase	Tipo documento	Oggetto	Numero documento	Indice
4	1 0 0	C 1 8 1 9 0	S T 1 1	O	6	E	S Z	G C	0 5 1 8	A

1:200
SCALA / ÉCHELLE

A P
Stato / Statut

IL PROGETTISTA MANDATARIO/LE DESIGNER
AI ENGINEERING S.r.l.
Via Lamarmora, 80 | 10128 Torino
Tel: +39 011 58 14 511 | Fax: +39 011 56 83 482
E-mail: posta@aigroup.it
Website: www.aigroup.it

IL PROGETTISTA MANDANTE/LE DESIGNER
GEODATA ENGINEERING S.p.A.
Corso Bolzano, 14 | 10121 Torino
Tel: +39 011 58 10 611 | Fax: +39 011 59 74 40
E-mail: geodata@geodata.it
Website: www.geodata.it

L'APPALTATORE/L'ENTREPRENEUR

IL DIRETTORE DEI LAVORI/LE MAÎTRE D'ŒUVRE

TELT sas - Savoie Technolac - Bâtiment "Homère" - 13 allée du Lac de Constance - 73370 LE BOURGET DU LAC (France)
Tél.: +33 (0)4.79.68.56.50 - Fax: +33 (0)4.79.68.56.75
RCS Chambéry 439 556 952 - TVA FR 03439556952
Propriété TELT Tous droits réservés
Proprietà TELT Tutti i diritti riservati

Ce projet est cofinancé par l'Union européenne (DG-TREN)
Questo progetto è cofinanziato dall'Unione europea (TEN-T)