PLANIMETRIA SMALTIMENTO ACQUE METEORICHE
Scala 1:500
TRATTO 2

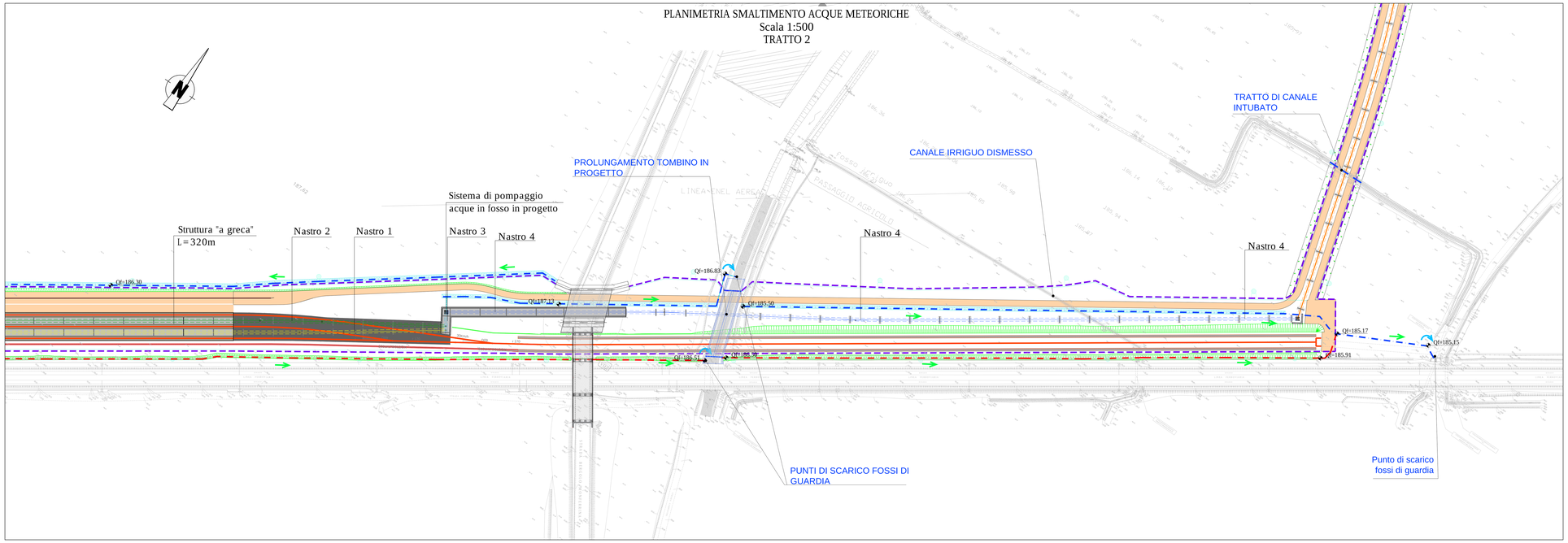

PLANIMETRIA GENERALE - Scala1:5000

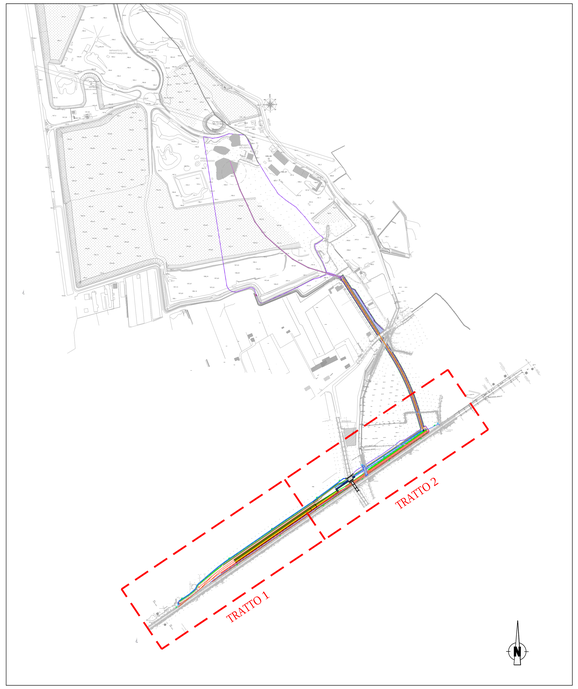

PLANIMETRIA SMALTIMENTO ACQUE METEORICHE
Scala 1:500
TRATTO 1

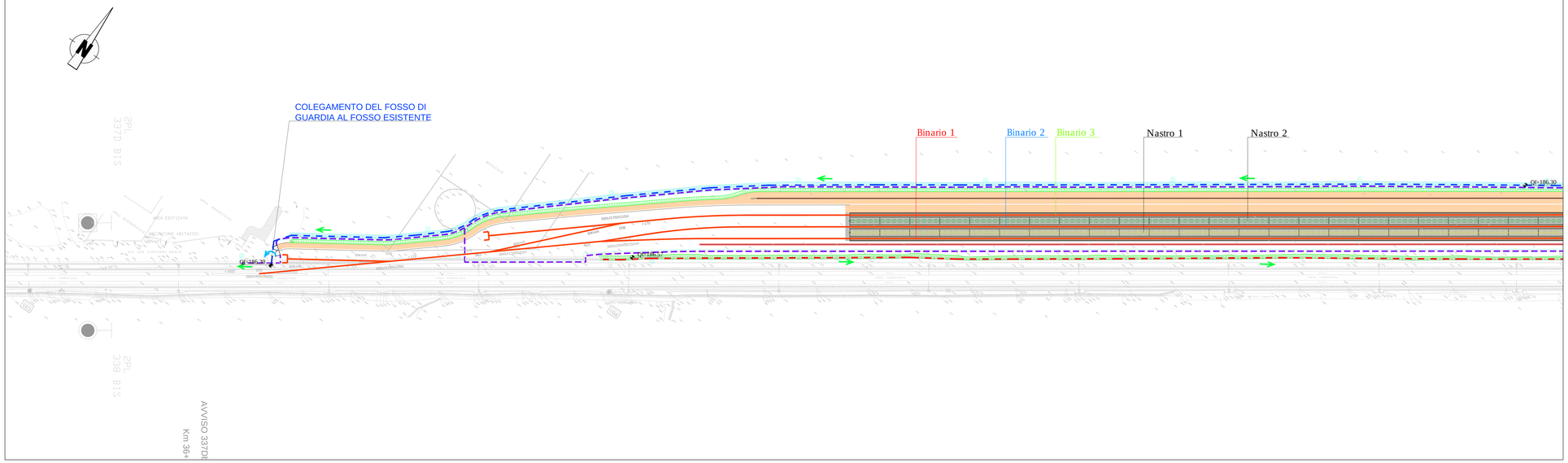

LEGENDA

- Fosso di guardia in terra a sezione trapezia - lato destro
- Fosso di guardia in terra a sezione trapezia - lato sinistro
- Direzione scorrimento
- Punto di recapito fossi di guardia

DOCUMENTI DI RIFERIMENTO
4_1000_C18190_ST11_O_6_E_PLGC_0504_A - Planimetria generale
4_1000_C18190_ST11_O_6_E_PLGC_0505_A - Planimetria dettaglio 1 di 2
4_1000_C18190_ST11_O_6_E_PLGC_0506_A - Planimetria dettaglio 2 di 2

TUNNEL EURALPIN LYON TURIN

NOUVELLE LIGNE LYON TURIN - NUOVA LINEA TORINO LIONE
PARTIE COMMUNE FRANCO-ITALIENNE - PARTE COMUNE ITALO-FRANCESE
CLIP C1185000000001 - LOTTO CONFORME(TITOLO)

Chantier Opérationnel 010 / Cantiere Operativo 010
CIG ZDB1F80CC0

PARTIE CONCEPTION MOE RACCORD FERROVIAIRE DE LA ZONE TECHNIQUE DE TORRAZZA - PROGETTO ESECUTIVO DELL'AREA TECNICA DI TORRAZZA

TRAVAUX HYDRAULIQUE - OPERE IDRAULICHE
PLAN EN VUE DE COLLECTE ET TRAITEMENT DES EAUX / PLANIMETRIA SMALTIMENTO ACQUE METEORICHE

INDICE	DATE / DATE	MODIFICATIONS / MODIFICHE	DESSINÉ PAR / CONTROLLÉ PAR	VERIFIÉ PAR / CONTROLLO DA	VALIDÉ PAR / VALIDAZIONE DA
A	22-07-2019	Prima emissione a seguito commenti TdA Prima emissione diffusione ambito commentatori TdA	A. Ghiazza MG	A. Marra MN	A. Marra MN
A	22-08-2019	Revisione a seguito commenti TdA Revisione aperta commentatori TdA	A. Ghiazza MG	A. Marra MN	A. Marra MN

| | | |