



NOUVELLE LIGNE LYON TURIN - NUOVA LINEA TORINO LIONE
PARTIE COMMUNE FRANCO-ITALIENNE - PARTE COMUNE ITALO-FRANCESE
CUP C1105000030001 - LOTTO COSTRUTTIVO 1

Chantier Opérationnel 010 / Cantiere Operativo 010
CIG ZDB1F80CCO

PARTIE CONCEPTION MOE RACCORD FERROVIAIRE DE LA ZONE TECHNIQUE DE
TORRAZZA - PROGETTO ESECUTIVO DELL'AREA TECNICA DI TORRAZZA
ENVIRONNEMENT - AMBIENTE
CONFRONTO AMBIENTALE TRA PROGETTO DEFINITIVO E PROGETTO ESECUTIVO
PLANIMETRIA DI INQUADRAMENTO DELLE AREE SVINCOLATE

| Index | Date / Data | Modifications / Modifiche | Elab par / Concepto da | Verifié par / Controlato da | Autorisé par / Autorizzato da |
|-------|-------------|--|------------------------|-----------------------------|-------------------------------|
| 0 | 11/07/2019 | Prima emissione a seguito validazione Teft Première diffusion après validation Teft | L. Morra (AD) | L. Morra (AD) | A. Marra (AD) |
| A | 11/09/2019 | Revisione a seguito commenti Teft Révision après commentaires Teft | L. Morra (AD) | L. Morra (AD) | A. Marra (AD) |
| | | | | | |
| | | | | | |

4100C18190ST1100 EPLAM1808A

AI ENGINEERING S.r.l.
Via Sestriere, 40 | 10133 Torino
Tel: +39 011 34 34 311 | Fax: +39 011 34 34 342
E-mail: progetti@aieng.it
Website: www.aieng.it







GEO DATA ENGINEERING S.p.A.
C.so Belforte, 14 | 10133 Torino
Tel: +39 011 34 34 311 | Fax: +39 011 34 34 342
E-mail: progetti@geodata.it
Website: www.geodata.it

1:2.000
SCALA / ÉCHELLE

A P

TELTas - Savoie Technolac - Bâtiment "Hornère"
13 allée du Lac de Constance - 73370 LE BOURGET DU LAC (France)
Tél: +33 (0)4 79 68 56 50 - Fax: +33 (0)4 79 68 56 75
RCS Chambéry 439 556 952 - TVA: FR 03439556952
Propriété TELT Tous droits réservés

LEGENDA

-  Area in disponibilità di TELT
-  Impronta progetto sito di deposito di TELT - Progetto Esecutivo
-  Impronta progetto sito di deposito di TELT - Progetto Definitivo
-  Altra proprietà
-  Area di cava con recupero ambientale ultimato e già svincolata
-  Area di cava con recupero ambientale ultimato in fase di svincolo
-  Area di cava in fase di coltivazione

ELABORATI DI RIFERIMENTO: 4_100_C18190_ST11_O_0_E_REAM_1801_A
4_100_C18190_ST11_O_0_E_PLAM_1806_A

