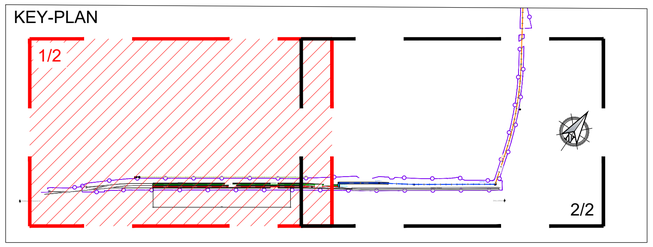

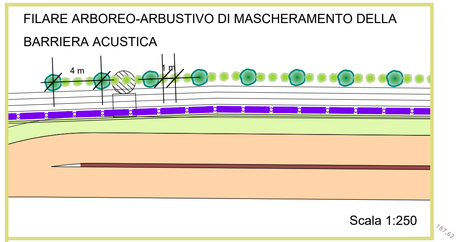

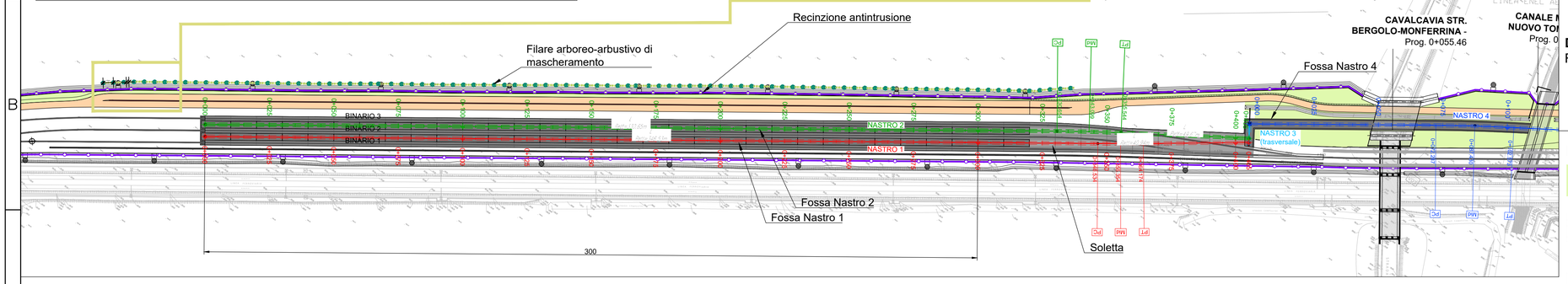

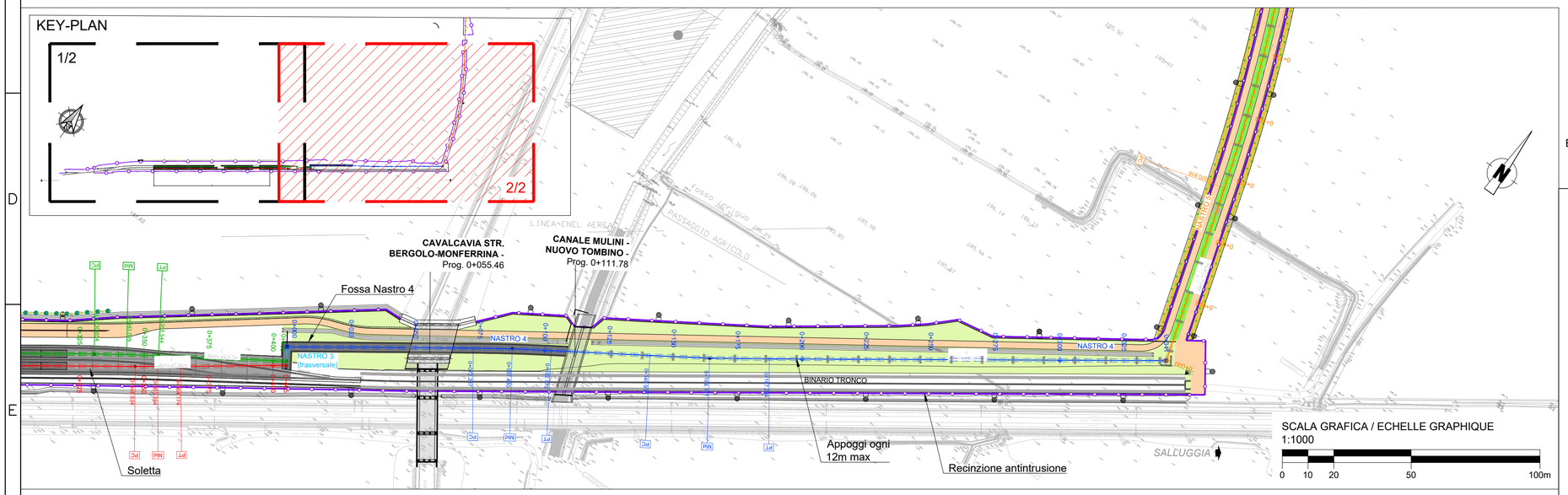

SESTO DI IMPIANTO SIEPE IMPENETRABILE DI *PYRACANTHA*

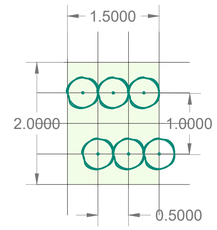

ESEMPLARI ARBUSTIVI:
Pyracantha coccinea
h=1.00-1.20 r=1 v=18

Scala 1:50

DESCRIZIONE INTERVENTO:
Realizzazione di un doppio filare sfalsato con:
- distanza tra le file 1 m;
- distanza tra le piante sulla fila 50 cm
- lunghezza complessiva siepe 1.140 m

DESCRIZIONE MODULO DI IMPIANTO
Superficie modulo: 3 mq
N. specie per modulo: 6

N. moduli impiegati: 760
N. totale di specie arbustive: 4.560

Interventi di recupero ambientale

Ripristino delle aree interferite dai lavori tramite riporto di terreno vegetale (spessore 30 cm) ed inerbimento delle aree intercluse.
Superficie complessiva 5.750 mq

Riporto di terreno vegetale (spessore 30 cm) e inerbimento delle aree interessate dai lavori della realizzazione delle fondazioni dei pilastri del nastro trasportatore (50 mq per pilastro).
Superficie complessiva 3.200 mq

Siepe perimetrale di *Pyracantha* (nastro trasportatore n. 5)

Filare arboreo-arbustivo di mascheramento della barriera acustica (L= 380 m)

Nota:
- superficie inerbimento del sito di deposito 100.385 mq;
- in seguito alla dismissione del nastro trasportatore e dell'innesto ferroviario tutte le aree saranno oggetto di riporto di terreno vegetale (50 cm) e di inerbimento (superficie 31.175 mq).

ELABORATI DI RIFERIMENTO: 4_100_C18190_ST11_O_0_E_REAM_1903_B
4_100_C18190_ST11_O_0_E_PLAM_1904_B
4_100_C18190_ST11_O_0_E_PLAM_1906_A

TUNNEL EURALPIN LYON TURIN

NOUVELLE LIGNE LYON TURIN - NUOVA LINEA TORINO LIONE
PARTIE COMMUNE FRANCO-ITALIENNE - PARTE COMUNE ITALO-FRANCESE
CUP C11J05000030001 - LOTTO COSTRUTTIVO 1

Chantier Opérationnel 010 / Cantiere Operativo 010
CIG ZDB1F80CC0

PARTIE CONCEPTION MOE RACCORD FERROVIAIRE DE LA ZONE TECHNIQUE DE TORRAZZA - PROGETTO ESECUTIVO DELL'AREA TECNICA DI TORRAZZA

ENVIRONNEMENT - AMBIENTE
MITIGAZIONI E RECUPERI AMBIENTALI
PLANIMETRIA DI DETTAGLIO

Indice	Date / Data	Modifications / Modifiche	Etabli par / Concepito da	Vérifié par / Controllato da	Autorisé par / Autorizzato da
0	11/07/2019	Prima emissione a seguito validazione Telt Première diffusion aprés validation Telt	L. Morra (AI)	L. Morra (AI)	A. Marra (AI)
A	11/09/2019	Revisione a seguito commenti Telt Révision aprés commentaires Telt	L. Morra (AI)	L. Morra (AI)	A. Marra (AI)
B	17/01/2020	Revisione a seguito Parere MiBACT 38271 del 19/12/2019 Révision suite à l'avis MiBACT 38271 du 19/12/2019	L. Morra (AI)	L. Morra (AI)	A. Marra (AI)

4	1	0	0	C	1	8	1	9	0	S	T	1	1	O	0	E	P	L	A	M	1	9	0	5	B
I. Cod. / Code			Cantiere Operativo / Chantier Opérationnel						Operato / Contrat					Opera / Ouvrage				Tratto / Tronçon		Parte / Partie		Fase / Phase	Tipo documento / Type de document		Oggetto / Objet	Numero documento / Numéro de document			Indice / Indice

IL PROGETTISTA MANDATARIO/LE DESIGNER
AI ENGINEERING S.r.l.
Via Lamarmora, 80 | 10128 Torino
Tel: +39 011 58 14 511 | Fax: +39 011 56 83 482
E-mail: posta@aigroup.it
Website: www.aigroup.it

1:1000
SCALA / ÉCHELLE

A P
Isuru / Émissé

IL PROGETTISTA MANDANTE/LE DESIGNER
GEODATA ENGINEERING S.p.A.
Corso Bolzano, 14 | 10121 Torino
Tel: +39 011 58 10 611 | Fax: +39 011 59 74 40
E-mail: geodata@geodata.it
Website: www.geodata.it

L'APPALTATORE/L'ENTREPRENEUR

IL DIRETTORE DEI LAVORI/LE MAÎTRE D'ŒUVRE

Ce projet est cofinancé par l'Union européenne (DG-TREN)

Questo progetto è cofinanziato dall'Unione europea (TEN-T)

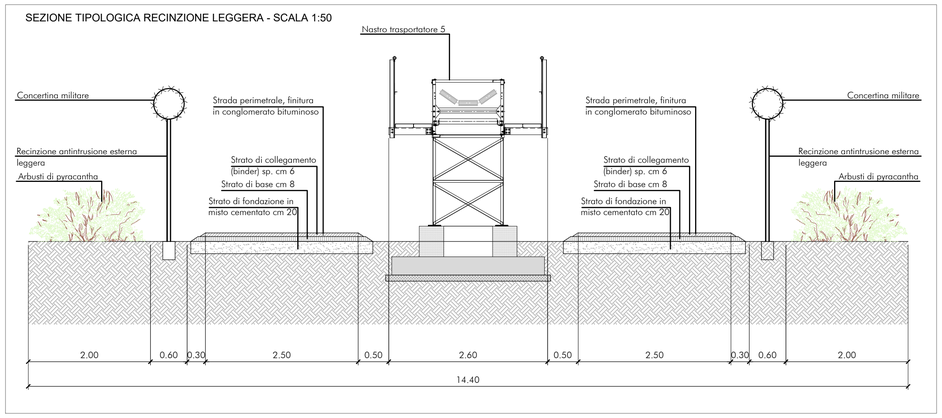

SESTO DI IMPIANTO MACCHIA BOSCATA

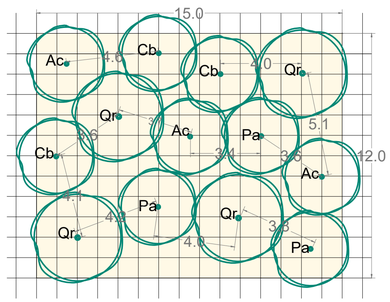

Scala 1:150

DESCRIZIONE INTERVENTO:
Realizzazione di macchia boscata con sesto di impianto irregolare: distanza tra gli alberi variabile tra 3 e 5 m

DESCRIZIONE MODULO DI IMPIANTO
Superficie modulo: 180 mq
N. alberi per modulo: 12

N. moduli impiegati: 20
N. totale di alberi: 240

SPECIE ARBOREE

Specie	n. per modulo	tot.
Qr - Quercus robur	4	80
Ac- Acer campestre	3	60
Cb - Carpinus betulus	3	60
Pa - Prunus avium	2	40

Dimensioni all'impianto cfr 10-12 cm in zolla

RED	YELL.	GREEN	CYAN	BLUE	MAG.	WHITE	COLB	COLORS 9-255	Scala PLOTTAGGIO B/N mm. plottati per 1 u.v.: XX
0.16	0.24	0.32	0.36	0.50	0.60	0.15	0.08	0.16	