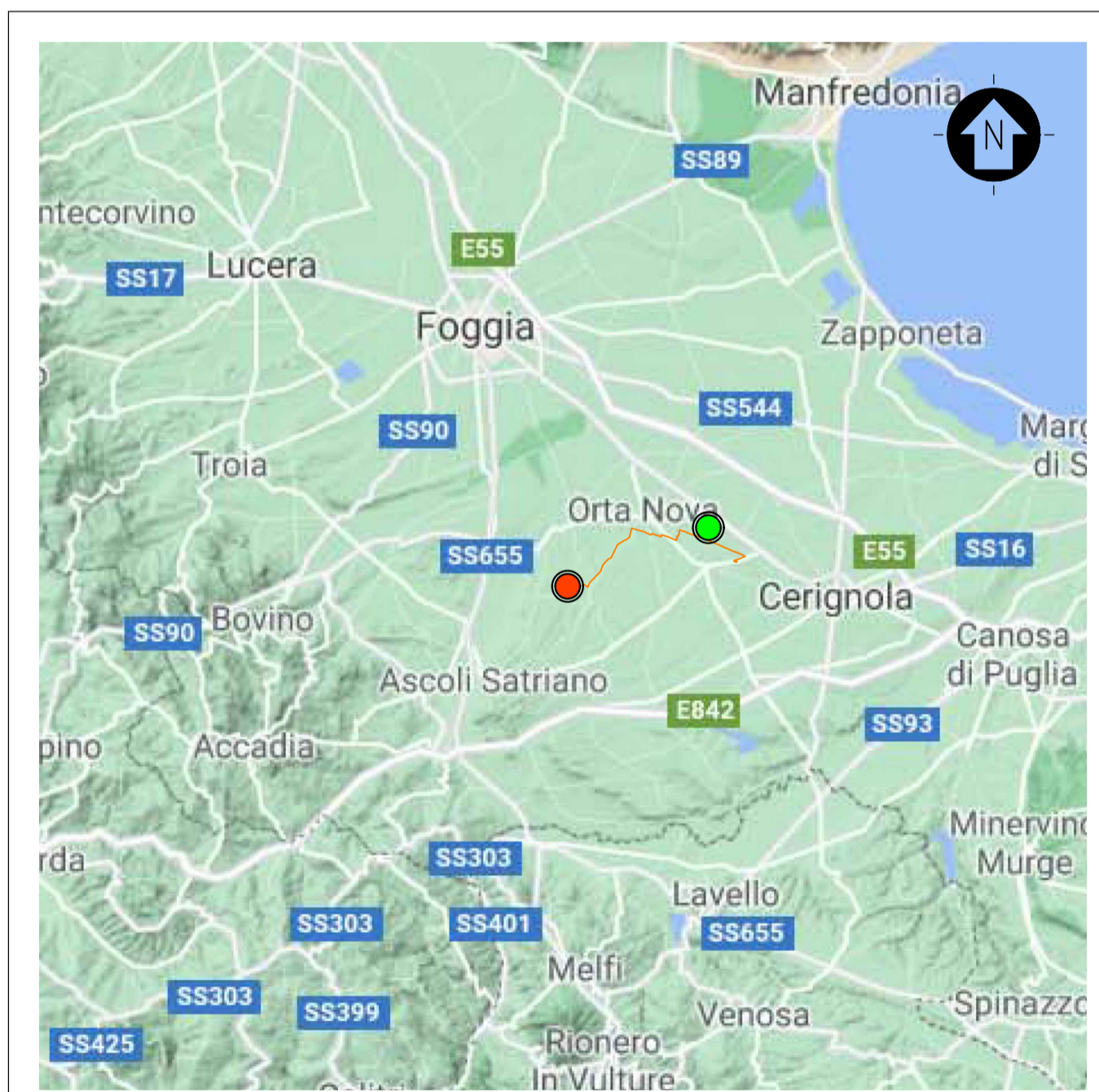
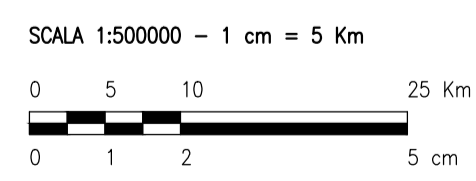




STRALCIO CARTOGRAFICO WEBGIS DELL'AUTORITÀ DI BACINO PUGLIA (PERIMETRI AGGIORNATI IL 19-11-2019)



INQUADRAMENTO TERRITORIALE

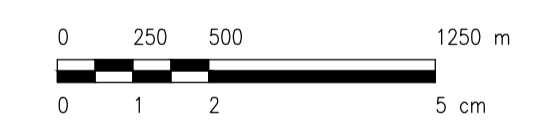


- LEGENDA**
- SITO
 - LINEA DI CONNESSIONE
 - PUNTO DI CONNESSIONE

LEGENDA

- SITO CATASTALE
- LINEA DI CONNESSIONE
- PUNTO DI CONNESSIONE
- COMPONENTI IDROLOGICHE**
- FIUMI, TORRENTI E CORSI D'ACQUA ISCRITTI NEGLI ELENCHI DELLE ACQUE PUBBLICHE (150m)
- COMPONENTI CULTURALI E INSEDIATIVE**
- AREE A RISCHIO ARCHEOLOGICO
- RETE TRATTURI
- CITTA' CONSOLIDATA
- ZONE DI INTERESSE ARCHEOLOGICO

SCALA 1:25000 - 1 cm = 250 m



0		SA	RF	LC	09/2021
REV.	DESCRIZIONE	DISEGN.	CONTROL.	APPROV.	DATA

		Montano SpA Via Carlo Azeglio Fumagalli, 6 20143 Milano Milano (sede certificata ISO) Brescia Palermo Cagliari Roma		Tel. +39 02 54118173 Fax +39 02 54129892 www.toritanonverita.com P.IVA 10414270156 Cap. Soc. 600.000,00 €			
Committente		TS ENERGY 5 Srl Via Reinella, SNC 71017 Torremaggiore (FG)					
Progettati		ING. LAURA CONTI Iscritta all'Ordine degli Ingegneri della Provincia di Pavia al n. 1726					
Oggetto		IMPIANTO INTEGRATO AGRIVOLTICO COLLEGATO ALLA RTN POTENZA NOMINALE 81 MW COMUNE ORDONA E ORTA NOVA					
Titolo		INQUADRAMENTO GENERALE VINCOLI PPTR				N. Tav.	
No. Riv.		2748_4499_ON_PD_T06.3_REVO_VINCOLI_PPTR				8.3	
È VIETATA LA RIPRODUZIONE DI QUESTO DOCUMENTO SENZA PREVENTIVA AUTORIZZAZIONE SCRITTA DELLA MONTANA SPA							