PIANO TERRITORIALE PAESAGGISTICO REGIONALE - Sovrapposizione tavole di piano

Tavola A

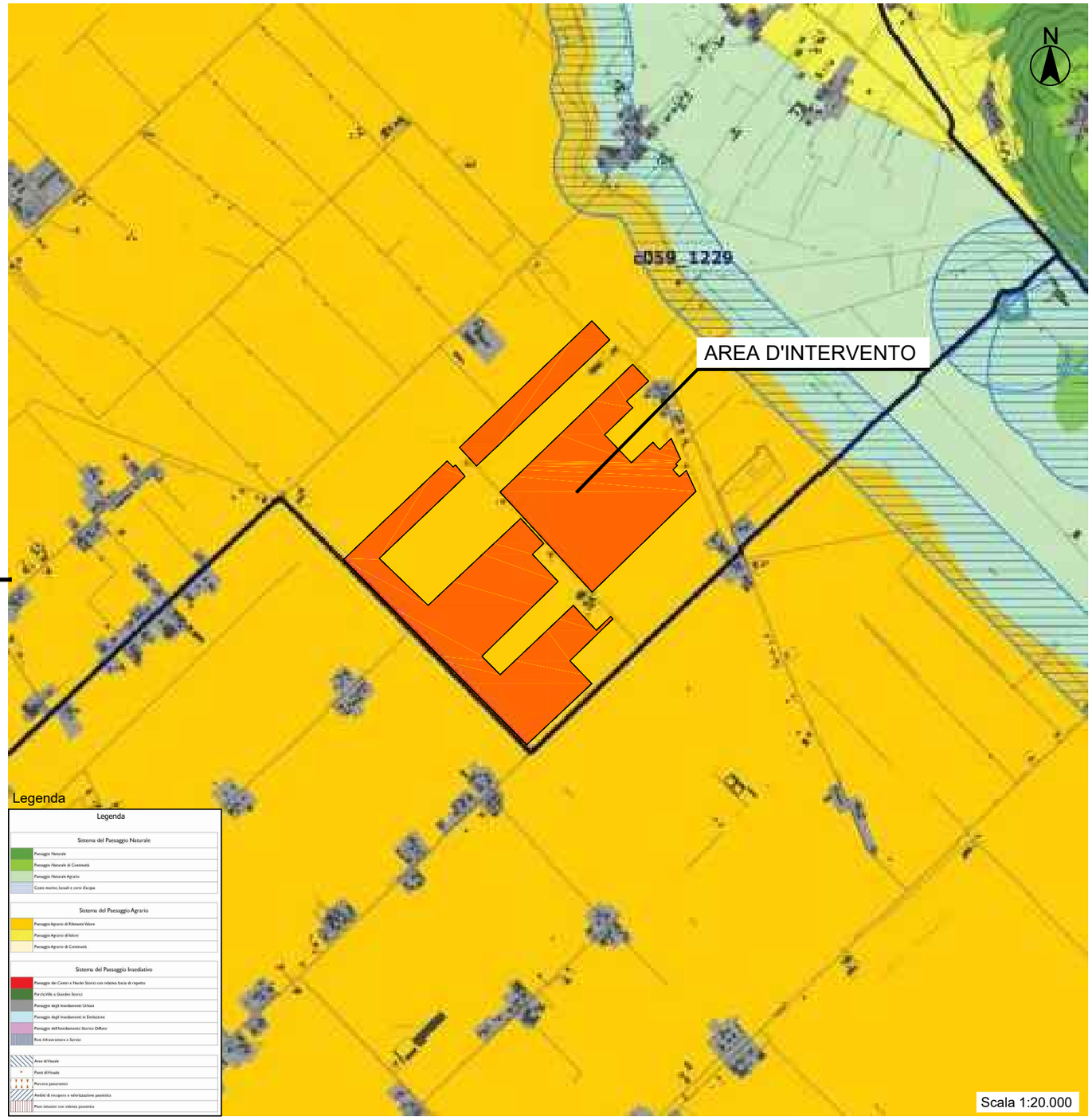

Legenda

Tavola B

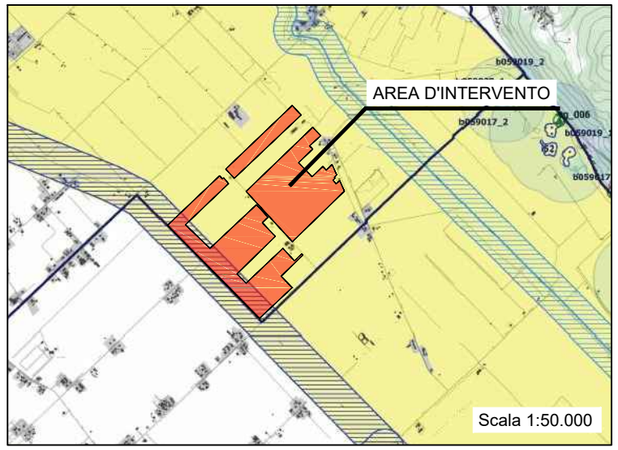

Legenda

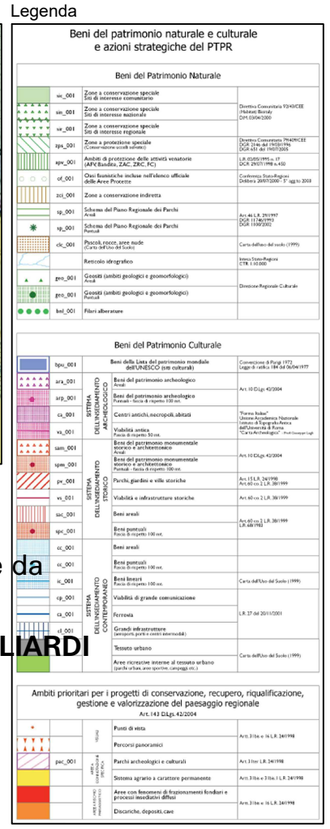

Firmato digitalmente da

GIANFRANCO GAGLIARDI

C = IT

Tavola D

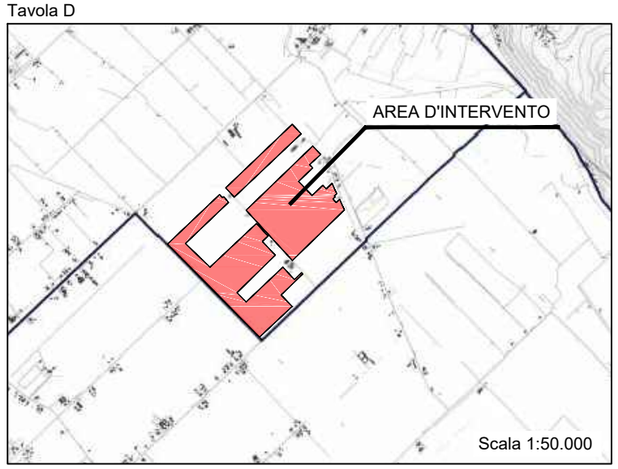

Legenda

POZZUTO
SALVATORE
ORDINE
ARCHITETTI
PPC PROV.
CAMPOBASSO
architetto
22.12.2021
12:46:30
GMT+00:00

COMMITTENTE:	PROGETTAZIONE:	LOCALIZZAZIONE IMPIANTO:	DESCRIZIONE IMPIANTO:	TITOLO ELABORATO:
MAG Lazio s.r.l. **MAG Lazio srl** via Orti, 1/A 37050 San Pietro di Morubio (VR) C.F. e P.IVA 01618580706	Silver Ridge POWER **Silver Ridge Power Italia Srl** Sede legale: Via della Magliana, 422 - 00148 Roma - P.Iva e C.F. 09682631008 Unità locale: via L. Iammarino, 2 - 86025 Ripalimosani (CB) Tel. + 39 0874 67618 - fax + 39 0874 1862021 info@srpi.eu | www.amarantoholding.com	**Sezze (LT)** Coordinate geografiche: 41°27'13.5"N 13°05'52.2"E / 41.453746N, 13.097829E	Realizzazione ed esercizio di un impianto fotovoltaico a terra della potenza di **46,16 MWp,** e delle opere di connessione sito nel Comune di Sezze (LT) via Migliara, 48 sx	LT_SEZ-PD25 Rappresentazione su stralcio di P.T.P.R. - (Tav.A, Tav.B, Tav.D), nonchè del P.T.P. (elaborati della serie E1-E3) SCALA: varie DATA: DIC/2021

NON E' PERMESSO CONSEGNARE A TERZI O RIPRODURRE QUESTO DOCUMENTO NE' UTILIZZARNE IL CONTENUTO O RENDERLO NOTO A TERZI SENZA LA NOSTRA AUTORIZZAZIONE ESPLICITA. OGNI INFRAZIONE COMPORTA IL RISARCIMENTO DEI DANNI SUBITI. E' FATTA RISERVA DI TUTTI I DIRITTI DERIVATI DA BREVETTI O MODELLI.

Foglio da disegno ISO 5457 – A3T – OP60 – F