


REGIONE BASILICATA
PARCO EOLICO SERRA GAGLIARDI
GENZANO DI LUCANIA (PZ)

ELABORATO DI PROGETTO

2	1	0				
	24/02/2015	Luca Barzi	Luca Barzi	Luca Barzi	Luca Barzi	
Em./Rev.	Data	Red./Dis.	Verificato	Approvato	Descrizione	

Redazione: **SKYWIND** S.r.l. via Marconi, 6, 04024 Gaeta (LT)



Titolo dell' allegato:
ELABORATI GRAFICI
CARTA IDROGEOLOGICA





Pagine: - 7 -
 Dwg.n°: **A.16.a.10**

Commitment:



CARTA IDROGEOLOGICA
1:5.000

- Legenda**
-  ubicazione pale
 -  RETE SCOLANTE PRINCIPALE
 - rocce permeabili**
 -  UNITA' ARGILLOSE VIRTUALMENTE IMPERMEABILI
 -  UNITA' DEI DEPOSITI APPENA PERMEABILI PER POROSITA'