




- Strade di servizio
  - Fondazione Aerogeneratore
  - Piazzole
  - Sottostazione di Trasformazione MT-AT
  - Aerogeneratore
  - Cavidotto MT interrato sotto viabilità' esistente Bitumata
  - Cavidotto MT interrato sotto nuova viabilità' di servizio
  - Cavidotto MT interrato
  - Cavidotto MT interrato sotto viabilità' esistente
  - Cavidotto MT ed AT interrato sotto nuova viabilità' di servizio
  - Cavidotto AT interrato sotto viabilità' esistente Bitumata
- 
- Fascia minima di sicurezza
  - Fascia minima di rispetto dalle Strade Provinciali e Private 200 m conformemente al Disciplinare (art.3, comma 2, della L.R. n. 1 del 19 gennaio 2010 )
  - Fascia minima di rispetto dagli Edifici 300 m conformemente al Disciplinare (art.3, comma 2, della L.R. n. 1 del 19 gennaio 2010 )
  - Fascia minima di rispetto dalle abitazioni 500 m conformemente al Disciplinare (art.3, comma 2, della L.R. n. 1 del 19 gennaio 2010 )
  - Fascia minima di rispetto dalle abitazioni 500 m conformemente al Disciplinare (art.3, comma 2, della L.R. n. 1 del 19 gennaio 2010 )



**REGIONE BASILICATA**






**PROGETTO PER LA REALIZZAZIONE DI UN PARCO EOLICO DA 33 MW NEL COMUNE DI GENZANO DI LUCANIA (PZ)**

Numero art/colo/Riferimento

Progettato da Ing. M. Marfellucci	Controllato da Ing. M. Marfellucci	Approvato da - data Ing. F. Di Chappari	None file GDL 115Kw009
		Data 26/06/2014	Scala 1:2000



**SKYWIND**  
S.p.A.  
via Marconi, 6 - 06024 Gualdo (TG) Italia

**Planimetrie stradali, ferroviarie, idrauliche ed individuazione interferenze**

A.16 a 13 - A.16 a 20

Formato Edizione Foglio  
A0 1 1/4