
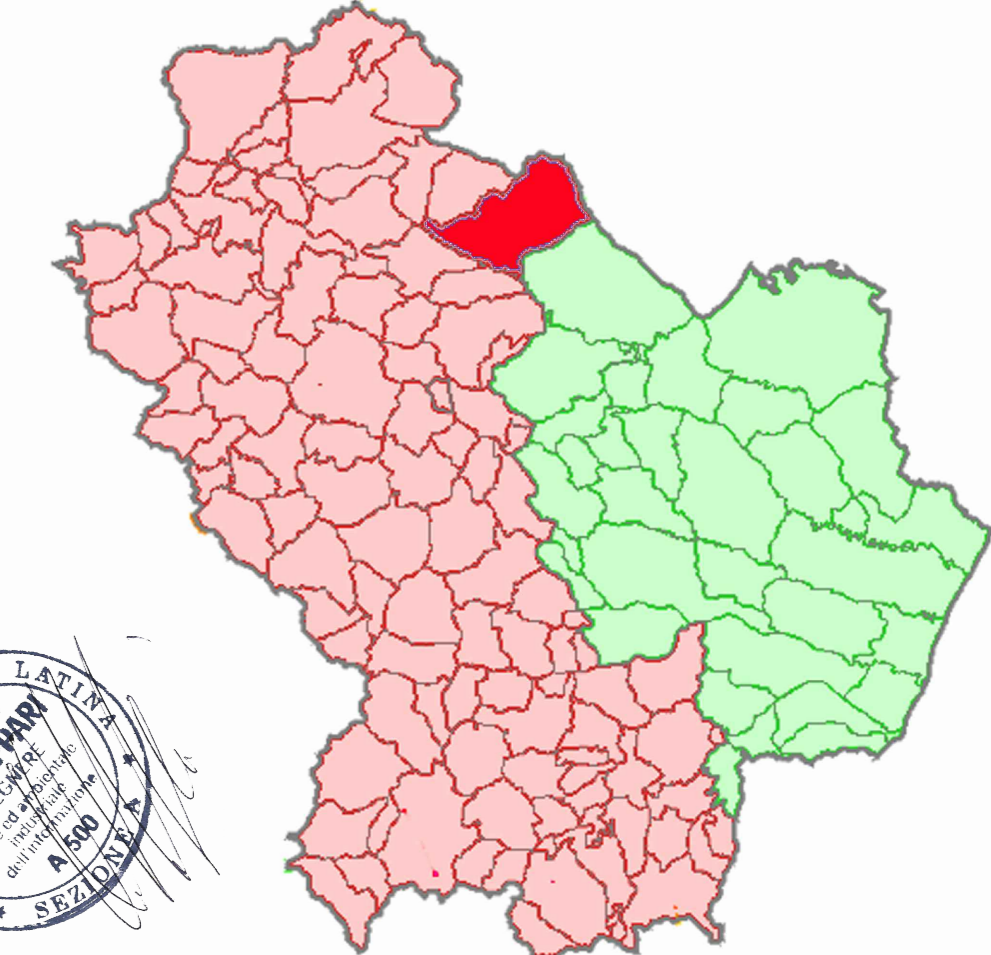



- Strade di servizio
- Fondazione Aerogeneratore
- Piazzole
- Sottostazione di Trasformazione MT-AT
- Aerogeneratore
- Cavidotto MT interrato sotto viabilità' esistente Bitumata
- Cavidotto MT interrato sotto nuova viabilità' di servizio
- Cavidotto MT interrato
- Cavidotto MT interrato sotto viabilità' esistente
- Cavidotto MT ed AT interrato sotto nuova viabilità' di servizio
- Cavidotto AT interrato sotto viabilità' esistente Bitumata




- Fascia minima di sicurezza
- Fascia minima di rispetto dalle Strade Provinciali e Private 200 m conformemente al Disciplinare (art.3, comma 2, della L.R. n. 1 del 19 gennaio 2010)
- Fascia minima di rispetto dagli Edifici 300 m conformemente al Disciplinare (art.3, comma 2, della L.R. n. 1 del 19 gennaio 2010)
- Fascia minima di rispetto dalle abitazioni 500 m conformemente al Disciplinare (art.3, comma 2, della L.R. n. 1 del 19 gennaio 2010)
- Fascia minima di rispetto dalle abitazioni 500 m conformemente al Disciplinare (art.3, comma 2, della L.R. n. 1 del 19 gennaio 2010)



REGIONE BASILICATA





Rif.	Quantità	 PROGETTO PER LA REALIZZAZIONE DI UN PARCO EOLICO DA 33 MW NEL COMUNE DI GENZANO DI LUCANIA (PZ)		Numero art/color/Riferimento
Progettato da	Controllato da	Approvato da - data	Nome file	Data
Ing. M. Martellucci	Ing. M. Martellucci	Ing. F. Di Chappari	GDL115Kw009	26/06/2014
 Planimetrie stradali, ferroviarie, idrauliche ed individuazione interferenze				Scala
 via Marconi, 6 - 06024 Gualco (LT) Italia				1:2000
A.16 a 13 - A.16 a 20				Formato
Edizione				Foglio
1				4/4

