Elementi Geometrici del tracciato

PROFILO ASSE 1

SCALA 1:1 (ASSE) 1:200

ANGOLI : SEXAGESIMALI
LUNGHEZZE METRI LINEARI

SEZIONE ASSI

Progressive	
Quote del terreno	
Quote del progetto	
Distanze parziali	
Distanze progressive	
Distanze tangenziali	
Andamento planimetrico	
Elementi di piattaforma	

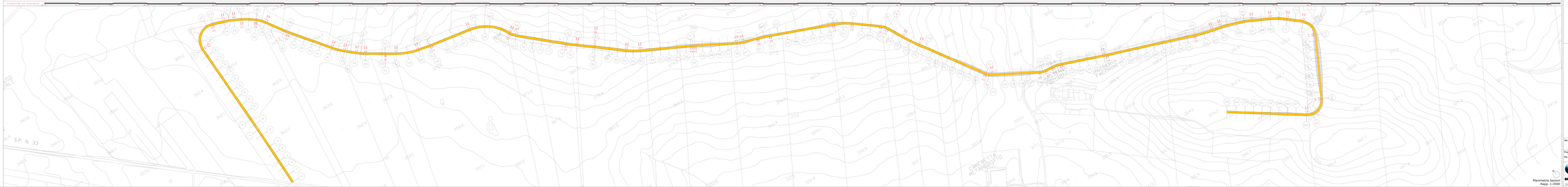

Planimetria Sezioni
Rapp. 1:2000

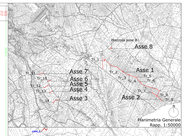

Planimetria Generale
Rapp. 1:50000

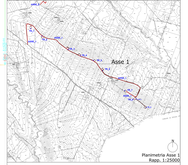

Planimetria Asse 1
Rapp. 1:20000

SEZIONE TIPO IN RILEVATO

SEZIONE TIPO IN TRINCEA

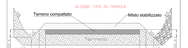

Legenda

- Rilevato
- Sterro
- Profilo terreno esistente
- Profilo di progetto

REGIONE BASILICATA

REV.					Timb. Ufficio Bilf/Vincolo
Progettista per: Ing. N. Mandriota	Coordinatore per: Ing. N. Mandriota	Approvato da: Ing. P. D'Ottavio	Tema: Dir.	Data: 2 Giu. 2011	Scala: 1:2000
SETTEMBRE ENGINEERING	BETWEEN	PROFILO ASSE 1			
Via Vittorio Veneto, 27 - 85050 Genzano di Lucania		TAV.	A.Mo.14		Foglio: /

Copyright