6

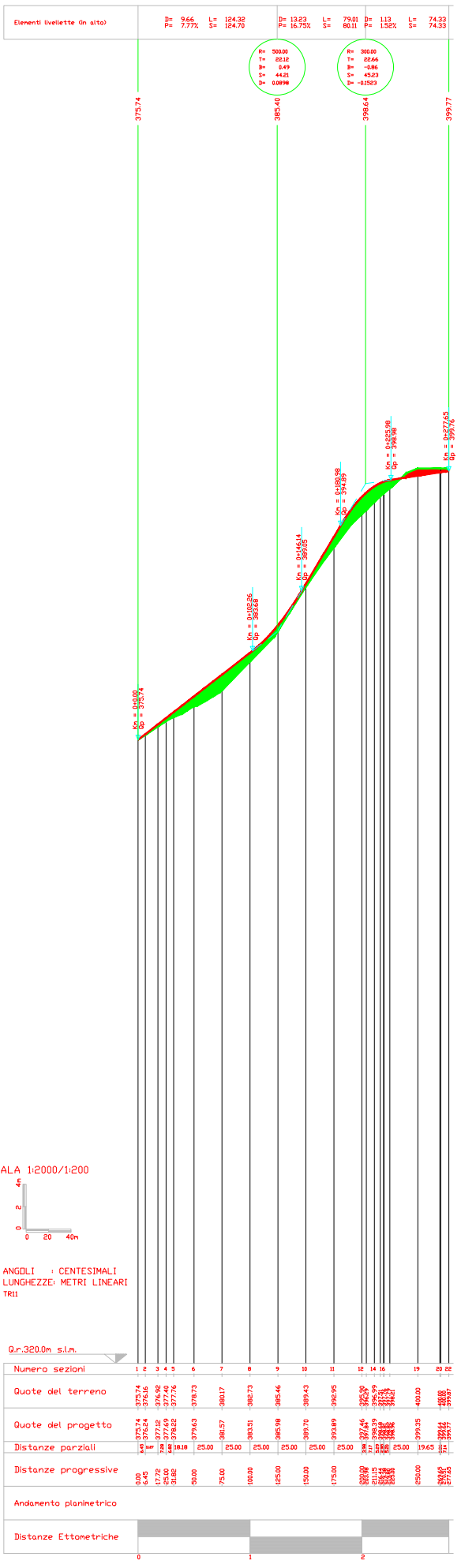
Elementi livellette (in alto)
Q.r.320.0m s.l.m.
Numero sezioni
Quote del terreno
Quote del progetto
Distanze parziali
Distanze progressive
Andamento planimetrico
Distanze Ettometriche

SCALA 1:2000/1:200

ANGOLI : CENTESIMALI
LUNGHEZZE: METRI LINEARI
TR11

SEZIONE N. 1
PROG. 0+000.00
QP = 375.74

ml 6.45 a sezn. 2

R1 =mq 0.00
R =mq 0.00
S1=mq 4.88
S2=mq 10.70
S =mq 15.58

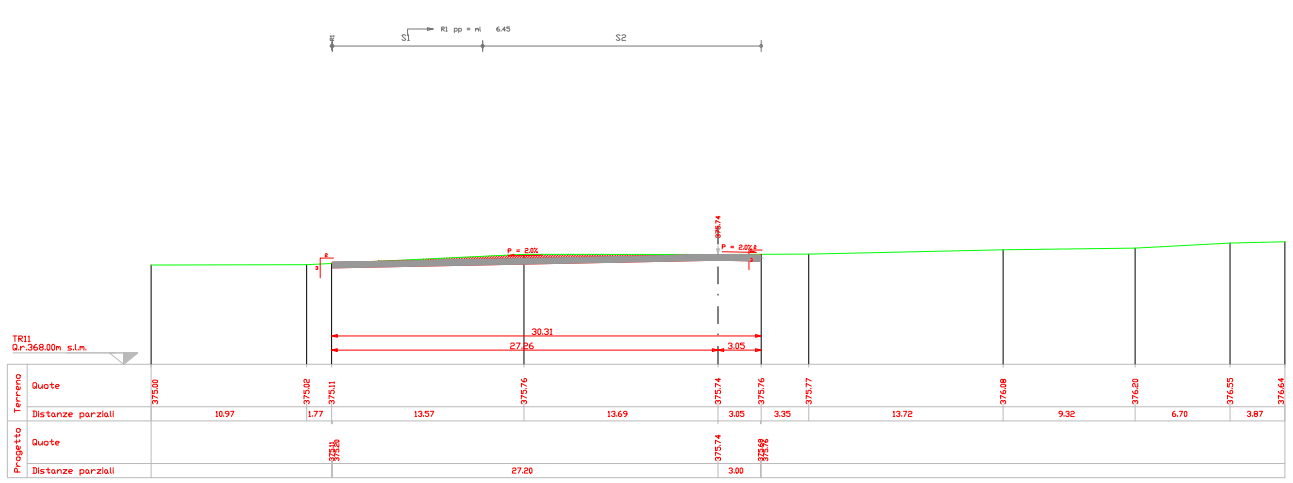
TR11
Q.r.368.00m s.l.m.
Terreno
Progetto
Quote
Distanze parziali

SEZIONE N. 2
PROG. 0+006.45
QP = 376.24

ml 6.45 da sezn. 1
ml 11.27 a sezn. 3

R1 =mq 0.00
R =mq 0.00
S1=mq 3.94
S2=mq 4.51
S =mq 8.45

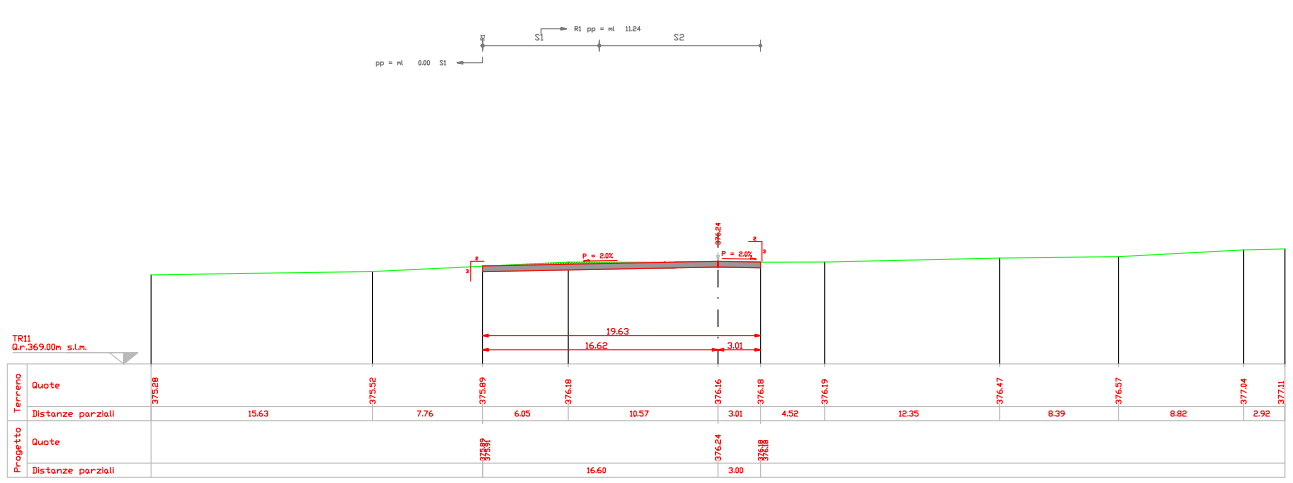
TR11
Q.r.369.00m s.l.m.
Terreno
Progetto
Quote
Distanze parziali

SEZIONE N. 3
PROG. 0+017.72
QP = 377.12

ml 11.27 da sezn. 2
ml 7.28 a sezn. 4

R1=mq 0.01
R2=mq 0.01
R =mq 0.02
S1=mq 1.43
S2=mq 1.38
S =mq 2.81

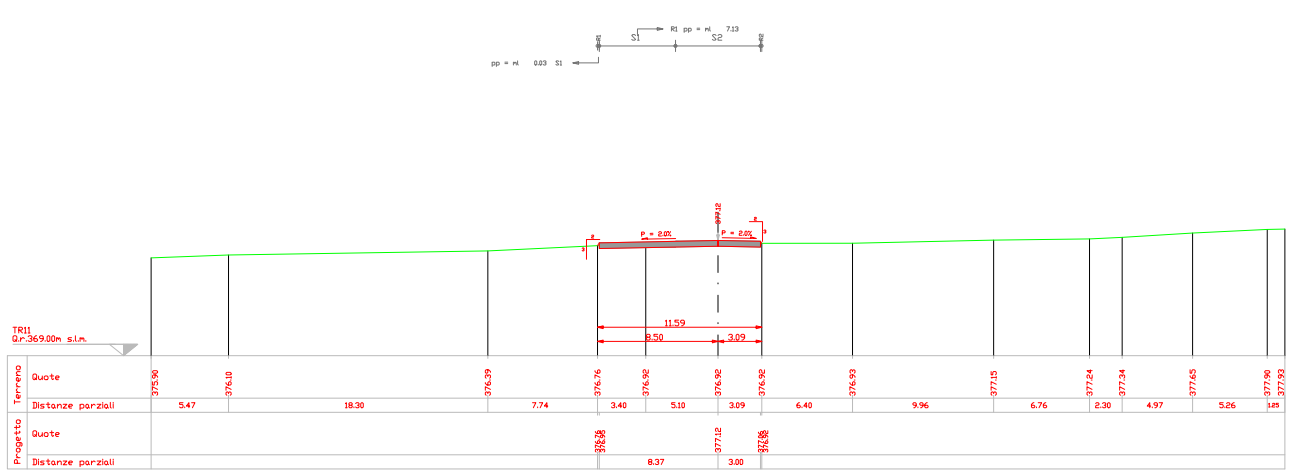
TR11
Q.r.369.00m s.l.m.
Terreno
Progetto
Quote
Distanze parziali

SEZIONE N. 4
PROG. 0+025.00
QP = 377.68

ml 7.28 da sezn. 3
ml 6.82 a sezn. 5

R1=mq 0.03
R2=mq 0.02
R =mq 0.05
S1=mq 0.47
S2=mq 0.33
S =mq 0.80

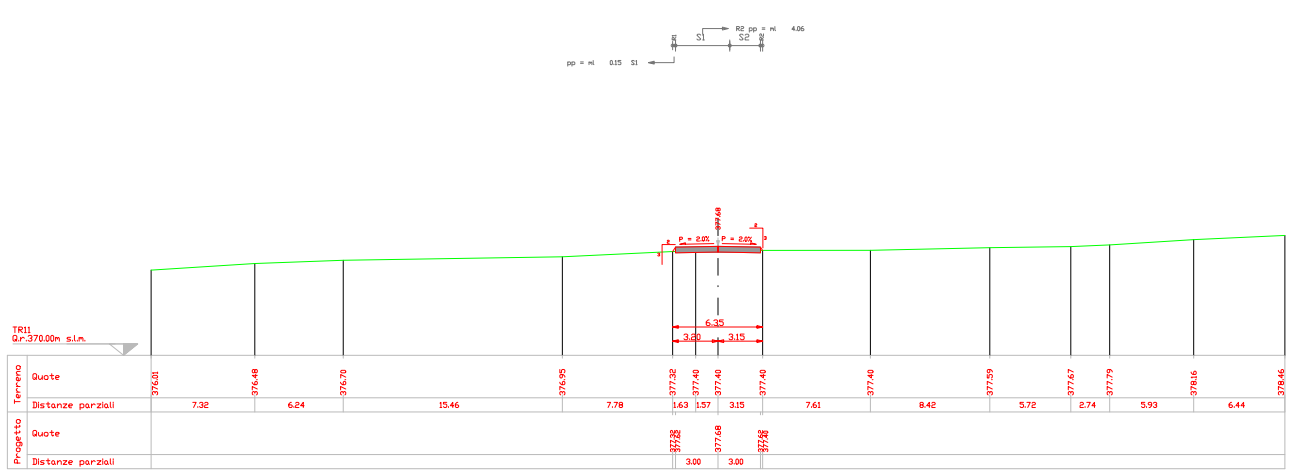
TR11
Q.r.370.00m s.l.m.
Terreno
Progetto
Quote
Distanze parziali

Profilo Asse 5 (TR12)
Rapp. 1:2000/200

SEZIONE N. 5

PROG. 0+031.82
QP = 378.22

R1=mq 0.10
R2=mq 0.32
R3=mq 0.03
R =mq 0.45
S1 =mq 0.12
S =mq 0.12

ml 6.82 da sez.n. 4 — ml 18.18 a sez.n. 6

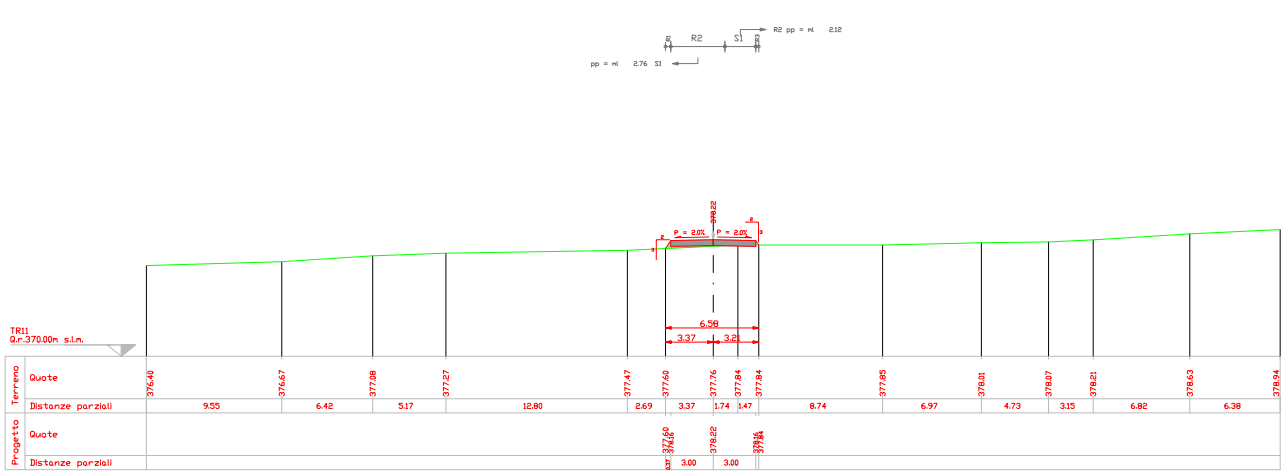
R1
R2
S1
R3
R2 pp = ml 2.12
pp = ml 2.76 S1
TRIII
Q.r.370.00m s.l.m.
Terreno
Quote
Distanze parziali
Progetto
Quote
Distanze parziali

SEZIONE N. 6

PROG. 0+050.00
QP = 379.63

R1=mq 2.42
R2=mq 0.91
R3=mq 0.19
R =mq 3.52
S =mq 0.00

ml 18.18 da sez.n. 5 — ml 25.00 a sez.n. 7

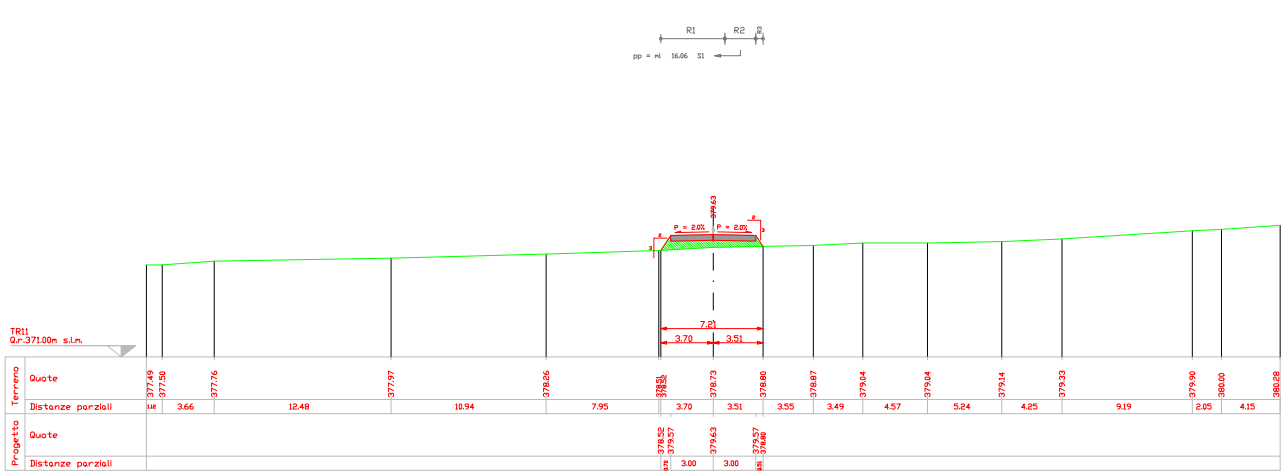
R1
R2
R3
pp = ml 16.06 S1
TRIII
Q.r.371.00m s.l.m.
Terreno
Quote
Distanze parziali
Progetto
Quote
Distanze parziali

SEZIONE N. 7

PROG. 0+075.00
QP = 381.57

R1 =mq 6.91
R =mq 6.91
S =mq 0.00

ml 25.00 da sez.n. 6 — ml 25.00 a sez.n. 8

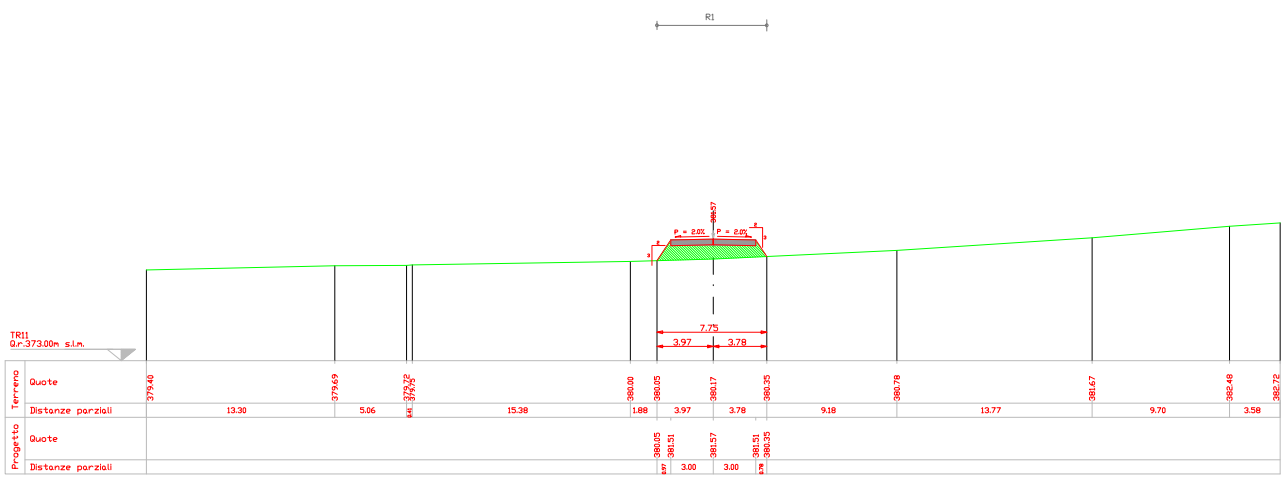
R1
TRIII
Q.r.373.00m s.l.m.
Terreno
Quote
Distanze parziali
Progetto
Quote
Distanze parziali

SEZIONE N. 8

PROG. 0+100.00
QP = 383.51

R1=mq 1.90
R2=mq 0.41
R3=mq 0.10
R =mq 2.41
S =mq 0.00

ml 25.00 da sez.n. 7 — ml 25.00 a sez.n. 9

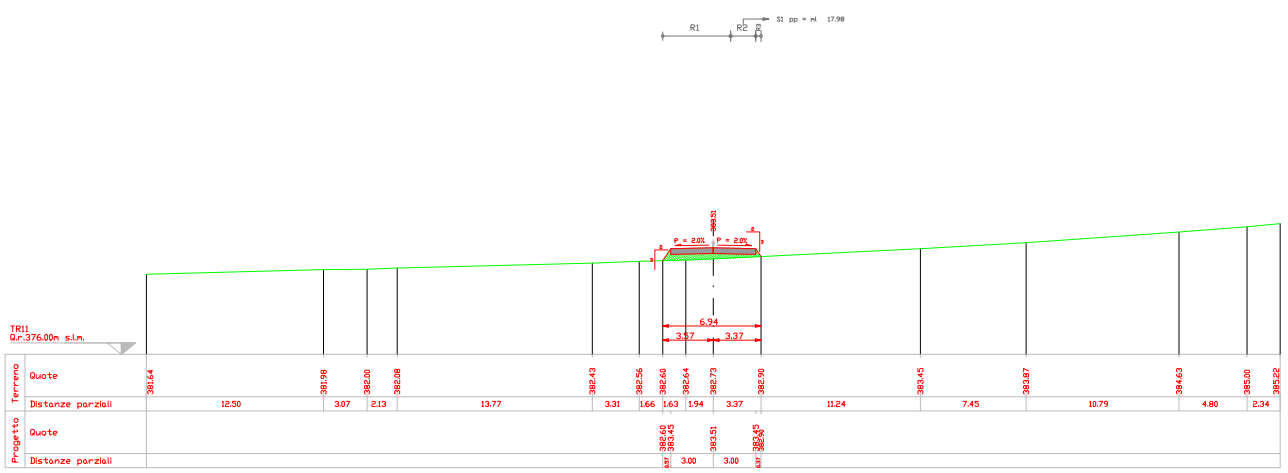
R1
R2
R3
S1 pp = ml 17.98
TRIII
Q.r.376.00m s.l.m.
Terreno
Quote
Distanze parziali
Progetto
Quote
Distanze parziali

SEZIONE N. 9

PROG. 0+125.00
QP = 385.98

R1=mq 0.36
R2=mq 0.43
R3=mq 0.01
R =mq 0.80
S1 =mq 0.16
S =mq 0.16

ml 25.00 da sez.n. 8 — ml 25.00 a sez.n. 10

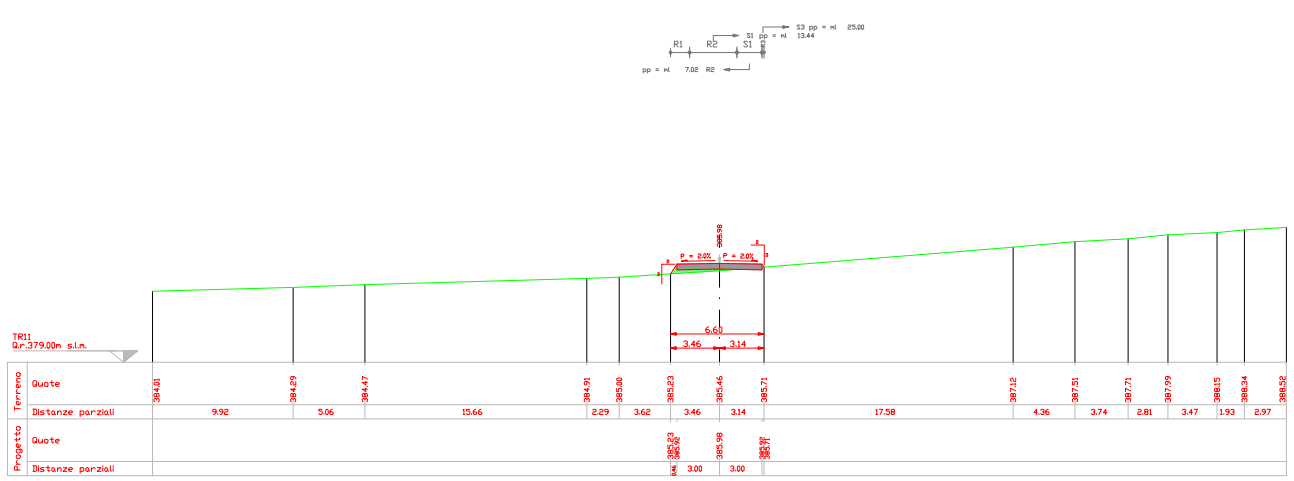
R1
R2
S1
S3 pp = ml 25.00
S1 pp = ml 13.44
pp = ml 7.02 R2
TRIII
Q.r.379.00m s.l.m.
Terreno
Quote
Distanze parziali
Progetto
Quote
Distanze parziali

SEZIONE N. 10

PROG. 0+150.00
QP = 389.70

R1 =mq 0.09
R =mq 0.09
S1=mq 0.37
S2=mq 0.62
S3=mq 0.00
S =mq 0.99

ml 25.00 da sez.n. 9 — ml 25.00 a sez.n. 11

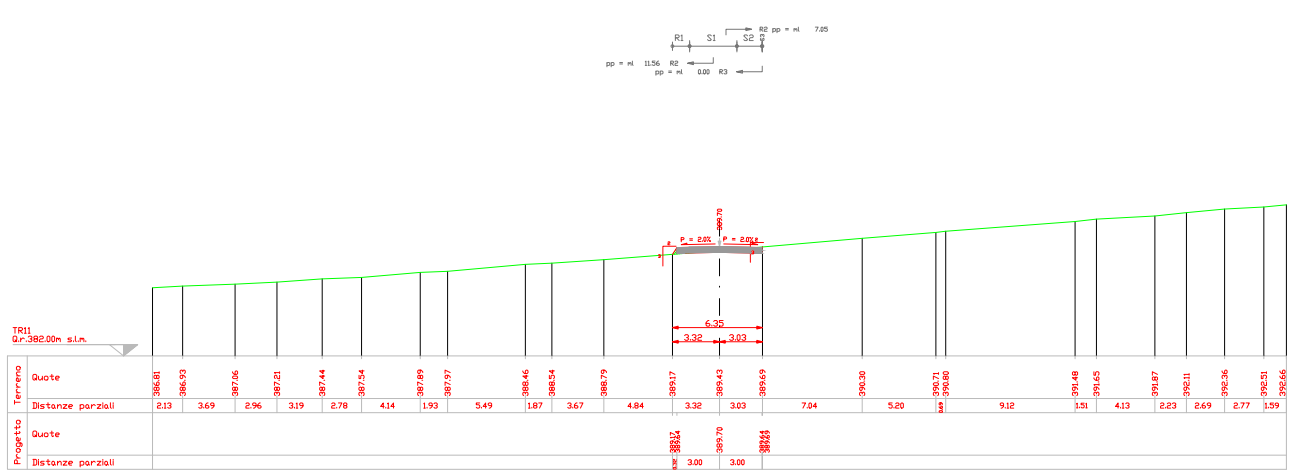
R1
S1
S2
R2 pp = ml 7.05
pp = ml 11.56 R2
pp = ml 0.00 R3
TRIII
Q.r.382.00m s.l.m.
Terreno
Quote
Distanze parziali
Progetto
Quote
Distanze parziali

SEZIONE N. 11

PROG. 0+175.00
QP = 393.89

R1=mq 1.12
R2=mq 2.52
R =mq 3.64
S =mq 0.00

ml 25.00 da sez.n. 10 — ml 25.00 a sez.n. 12

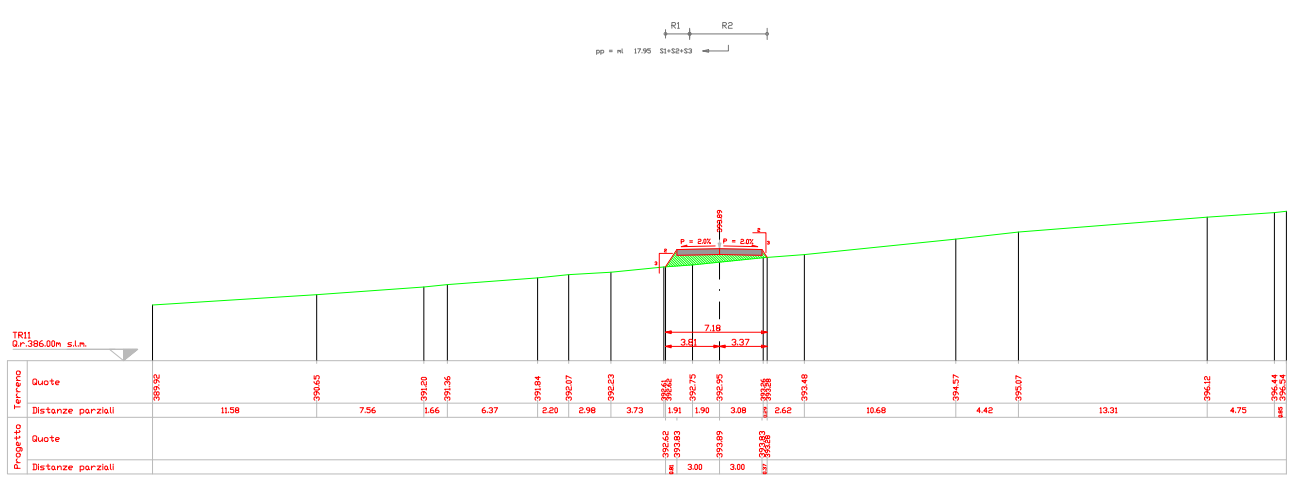
R1
R2
pp = ml 17.95 S1+S2+S3
TRIII
Q.r.386.00m s.l.m.
Terreno
Quote
Distanze parziali
Progetto
Quote
Distanze parziali

SEZIONE N. 12

PROG. 0+200.00
QP = 397.46

R1 =mq 8.19
R =mq 8.19
S =mq 0.00

ml 25.00 da sez.n. 11 — ml 3.98 a sez.n. 13

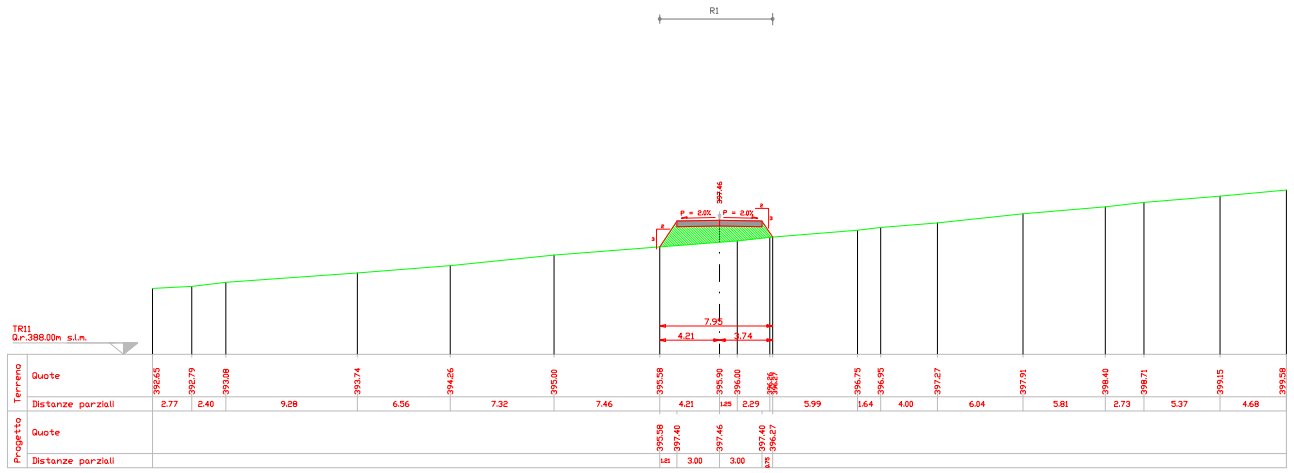
R1
TRIII
Q.r.388.00m s.l.m.
Terreno
Quote
Distanze parziali
Progetto
Quote
Distanze parziali

SEZIONE N. 13

PROG. 0+203.97
QP = 397.84

R1 =mq 8.22
R =mq 8.22
S =mq 0.00

ml 3.98 da sez.n. 12 — ml 7.17 a sez.n. 14

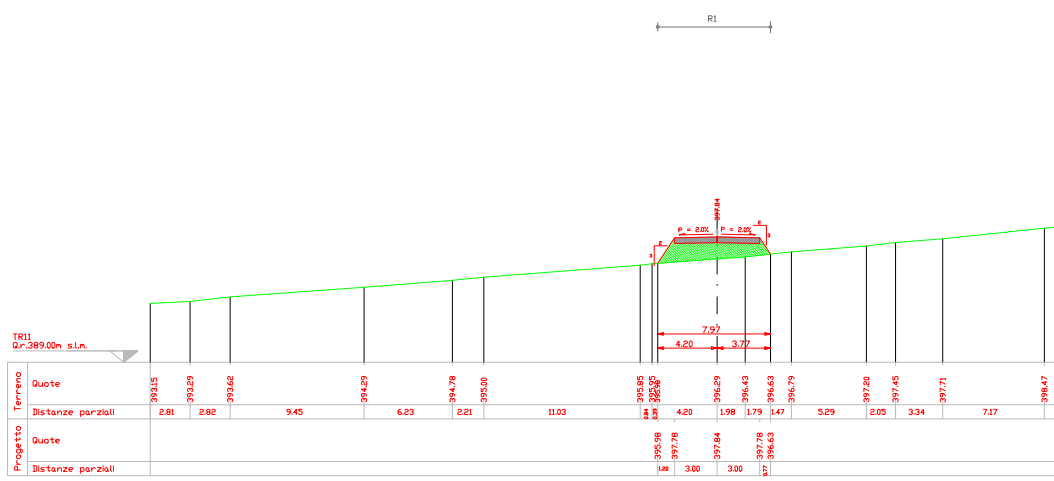
R1
TRIII
Q.r.389.00m s.l.m.
Terreno
Quote
Distanze parziali
Progetto
Quote
Distanze parziali

SEZIONE N. 14

PROG. 0+211.14
QP = 398.39

R1 =mq 9.58
R =mq 9.58
S =mq 0.00

ml 7.17 da sez.n. 13 — ml 5.29 a sez.n. 15

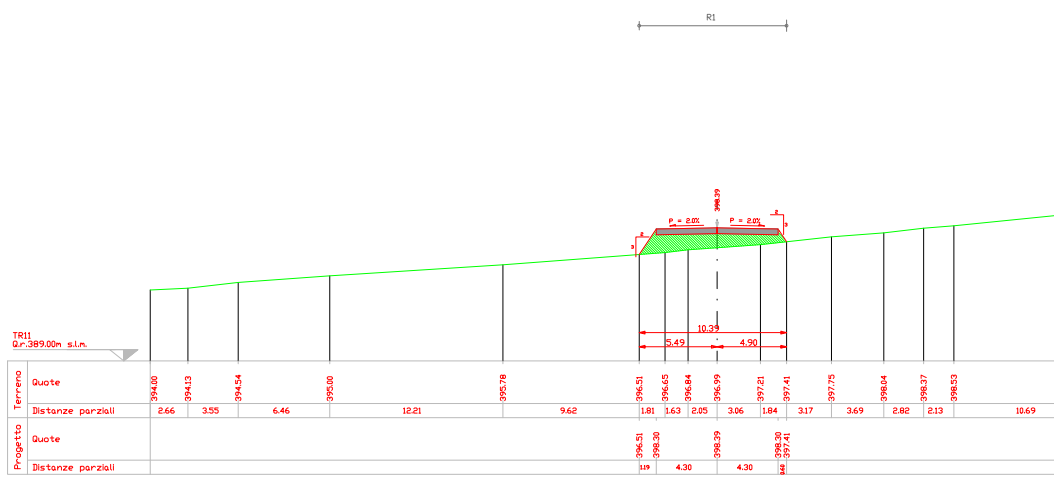
R1
TRIII
Q.r.389.00m s.l.m.
Terreno
Quote
Distanze parziali
Progetto
Quote
Distanze parziali

SEZIONE N. 15

PROG. 0+216.43
QP = 398.68

R1=mq 13.41
R2=mq 0.10
R3=mq 0.01
R =mq 13.52
S1 =mq 0.14
S =mq 0.14

ml 5.29 da sez.n. 14 — ml 2.95 a sez.n. 16

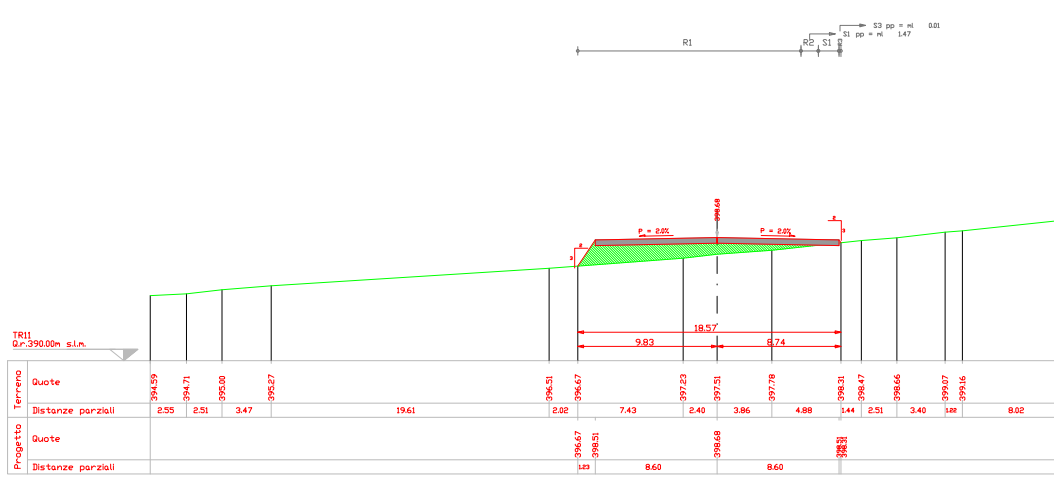
R1
R2
S1
R3
S3 pp = ml 0.01
S1 pp = ml 1.47
TRIII
Q.r.390.00m s.l.m.
Terreno
Quote
Distanze parziali
Progetto
Quote
Distanze parziali

SEZIONE N. 16

PROG. 0+219.38
QP = 398.81

R1=mq 20.25
R2=mq 0.00
R =mq 20.25
S1=mq 0.10
S2=mq 0.37
S3=mq 4.83
S =mq 5.30

ml 2.95 da sez.n. 15 — ml 0.41 a sez.n. 17

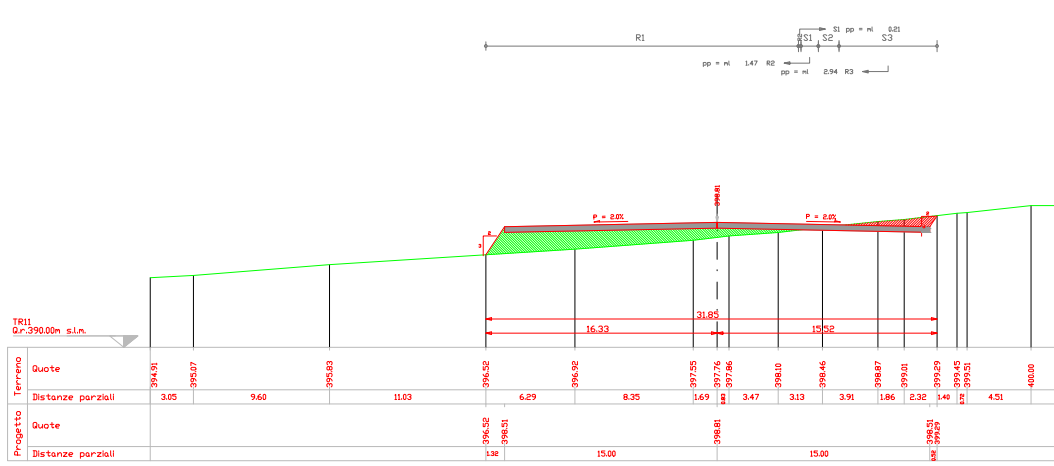
R1
R2
S1
S2
S3
S1 pp = ml 0.21
pp = ml 1.47 R2
pp = ml 2.94 R3
TRIII
Q.r.390.00m s.l.m.
Terreno
Quote
Distanze parziali
Progetto
Quote
Distanze parziali

SEZIONE N. 17
PROG. 0+219.79
QP = 398.82

ml 0.41 da sezn. 16 — ml 5.20 a sezn. 18

R1=mq	27.14
R2=mq	0.61
R =mq	27.75
S1=mq	0.00
S2=mq	13.55
S =mq	13.55

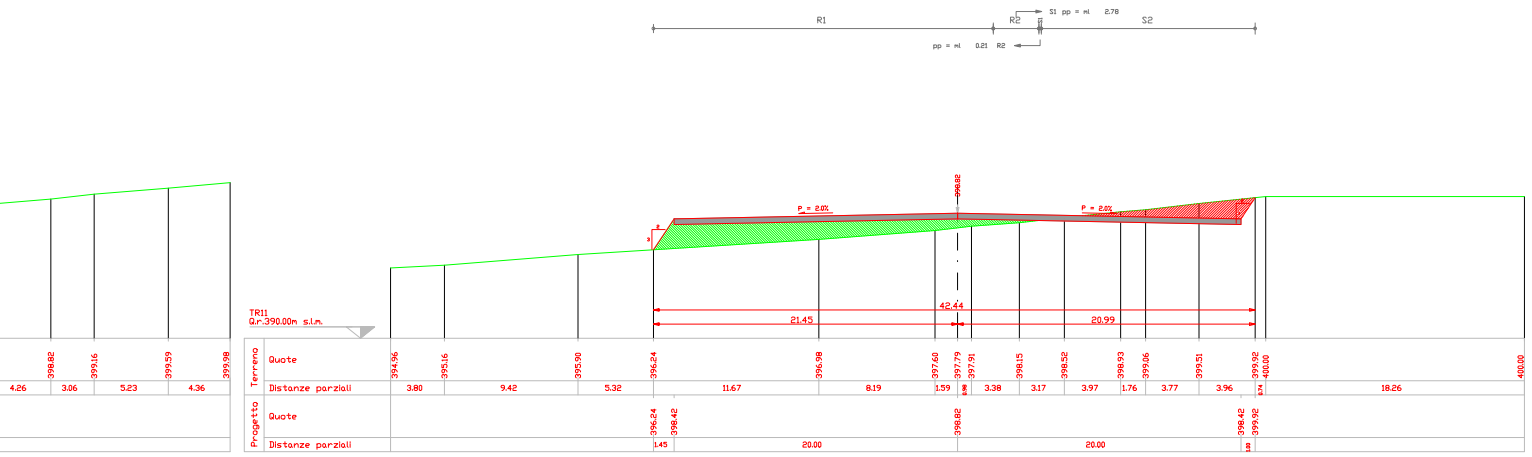
R1
R2
S2
S1 pp = ml 2.78
pp = ml 0.21 R2
R = 2.01
TR11
Q.r.390.00m s.l.m.
Terreno
Progetto
Quote
Distanze parziali
21.45
42.64
20.99
11.67
8.19
1.59
3.38
3.17
3.97
1.76
3.77
3.96
18.26
20.00
20.00
396.98
397.60
397.79
397.91
398.15
398.52
398.93
399.06
399.51
399.92
400.00
398.82
398.42
399.92

SEZIONE N. 18
PROG. 0+225.00
QP = 398.96

ml 5.20 da sezn. 17 — ml 25.00 a sezn. 19

R1=mq	6.44
R2=mq	12.41
R =mq	18.85
S1=mq	0.53
S2=mq	18.00
S =mq	18.53

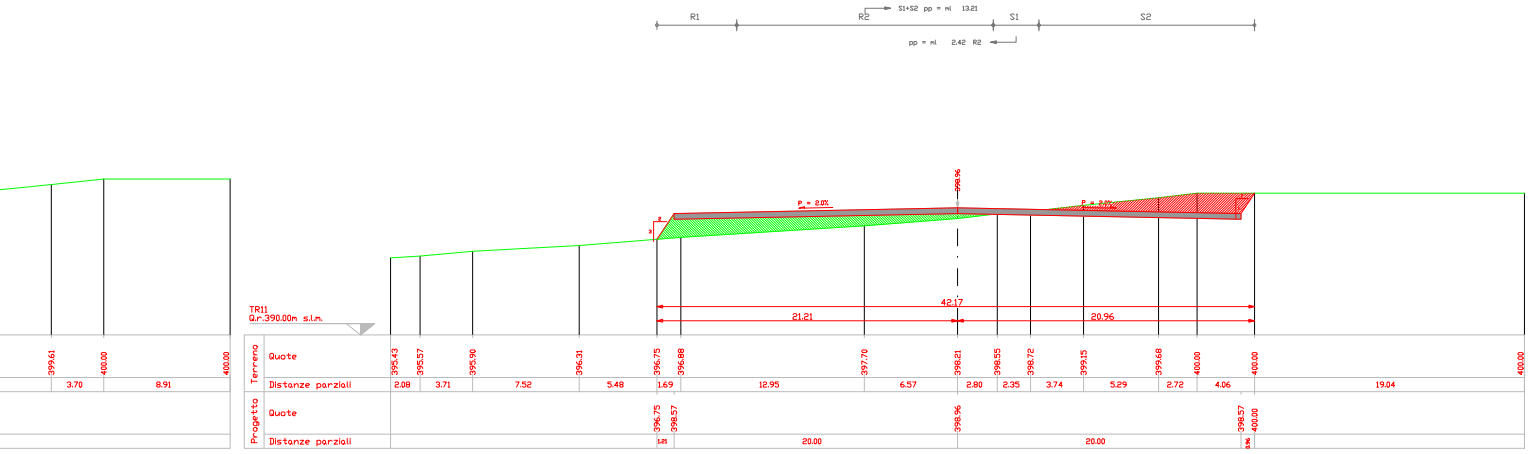
R1
R2
S1
S2
S1+S2 pp = ml 13.21
pp = ml 2.42 R2
TR11
Q.r.390.00m s.l.m.
Terreno
Progetto
Quote
Distanze parziali
21.21
42.17
20.96
5.48
1.69
12.95
6.57
2.80
2.35
3.74
5.29
2.72
4.06
19.04
20.00
20.00
396.31
396.75
396.88
397.70
398.21
398.55
398.72
399.15
399.68
400.00
400.00
396.75
398.57
398.96
398.57
400.00

SEZIONE N. 19
PROG. 0+250.00
QP = 399.35

ml 25.00 da sezn. 18 — ml 19.65 a sezn. 20

R1=mq	0.80
R =mq	0.80
S1=mq	0.34
S2=mq	10.74
S3=mq	22.66
S =mq	33.74

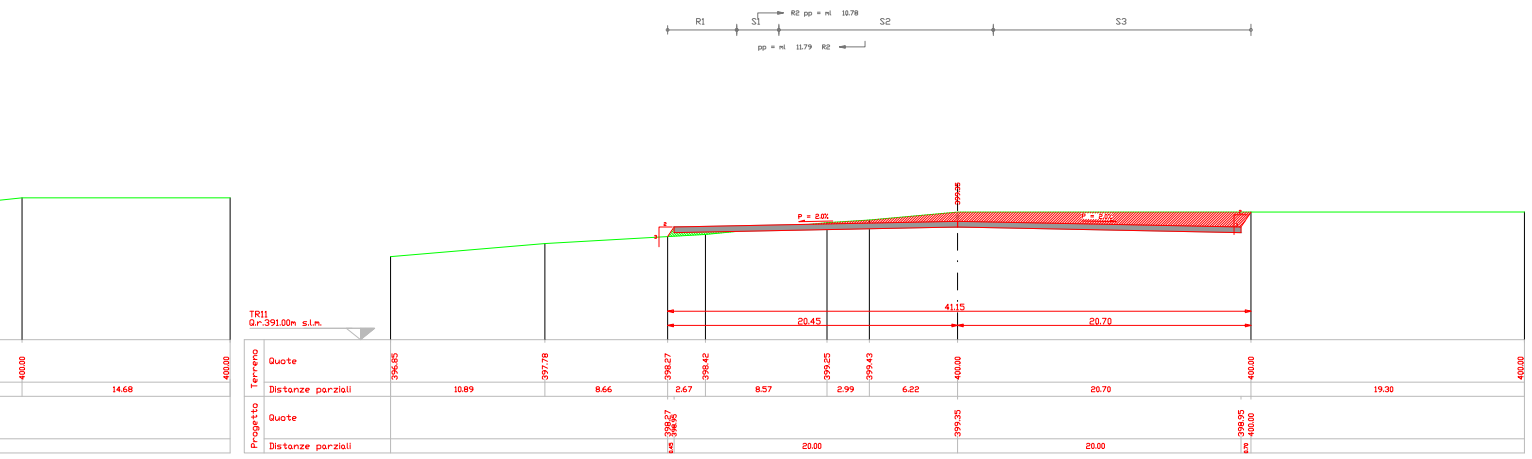
R1
S1
S2
S3
R2 pp = ml 10.78
pp = ml 11.79 R2
TR11
Q.r.390.00m s.l.m.
Terreno
Progetto
Quote
Distanze parziali
20.45
41.15
20.70
10.89
8.66
2.67
8.57
2.99
6.22
20.70
19.30
20.00
20.00
398.27
398.42
399.25
399.43
400.00
400.00
398.27
398.95
399.35
398.95
400.00

SEZIONE N. 20
PROG. 0+269.65
QP = 399.64

ml 19.65 da sezn. 19 — ml 0.86 a sezn. 21

R1=mq	1.77
R2=mq	0.28
R =mq	2.05
S1=mq	24.48
S =mq	24.48

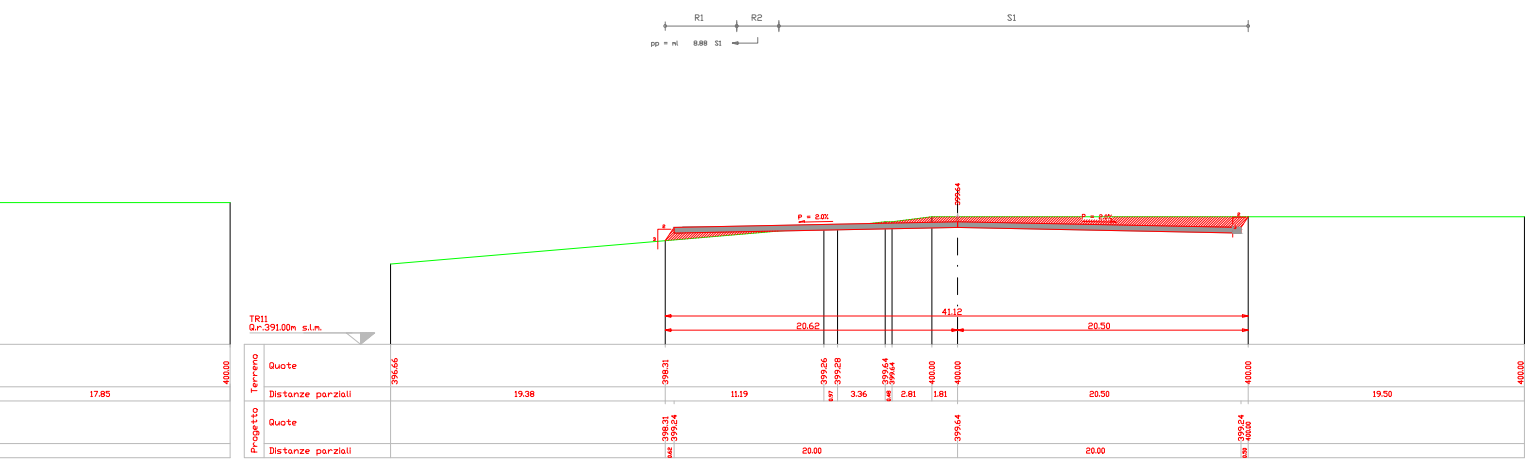
R1
R2
S1
pp = ml 8.88 S1
TR11
Q.r.390.00m s.l.m.
Terreno
Progetto
Quote
Distanze parziali
20.62
41.12
20.50
19.38
11.19
3.36
2.81
1.81
20.50
19.50
20.00
20.00

Sezioni Asse 6 (TR11)
Rapp. 1:200

SEZIONE N. 21
PROG. 0+270.51
QP = 399.66

ml 0.86 da sezn. 20 — ml 7.14 a sezn. 22

R =mq	0.00
S =mq	0.00

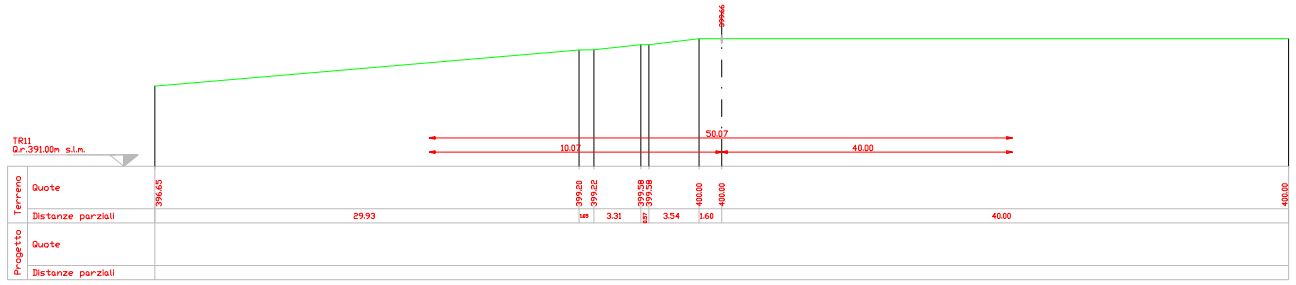
TR11
Q.r.391.00m s.l.m.
Terreno
Progetto
Quote
Distanze parziali
10.07
50.07
40.00
29.93
1.65
3.31
0.57
3.54
1.60
40.00
399.20
399.22
399.58
399.58
400.00
400.00

SEZIONE N. 22
PROG. 0+277.65
QP = 399.77

ml 7.14 da sezn. 21

R =mq	0.00
S =mq	0.00

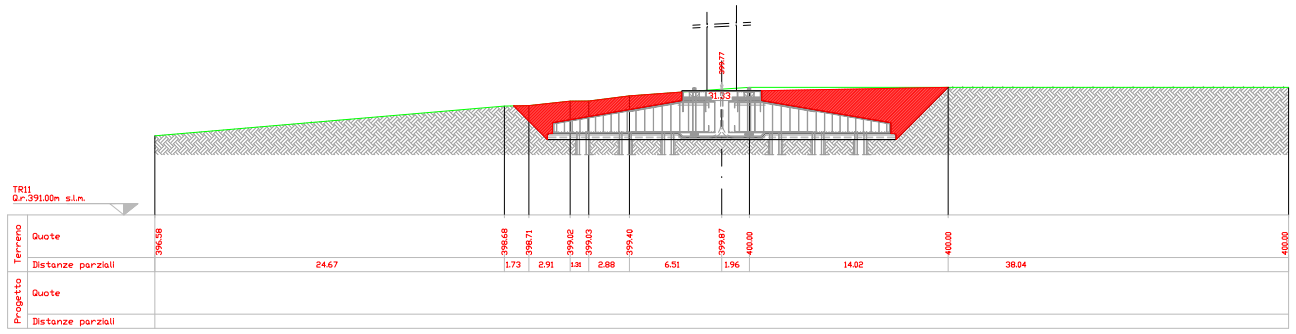
TR11
Q.r.391.00m s.l.m.
Terreno
Progetto
Quote
Distanze parziali
24.67
1.73
2.91
1.31
2.88
6.51
1.96
14.02
38.04

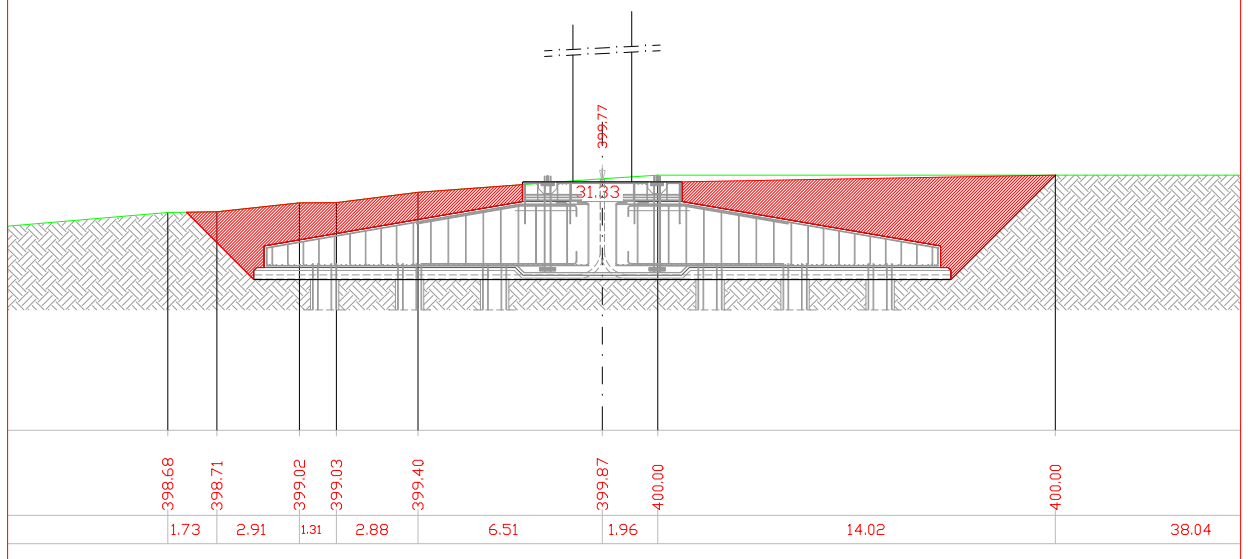
399.77
31.33
398.68
398.71
399.02
399.03
399.40
399.87
400.00
400.00
1.73
2.91
1.31
2.88
6.51
1.96
14.02
38.04

Sezioni Asse 6 (TR11)
Rapp. 1:100

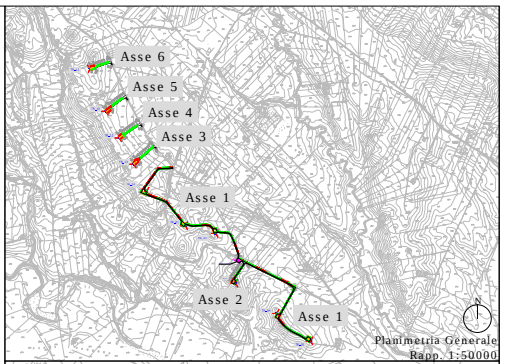
Asse 6
Asse 5
Asse 4
Asse 3
Asse 1
Asse 2
Asse 1

Planimetria Generale
Rapp. 1:50000

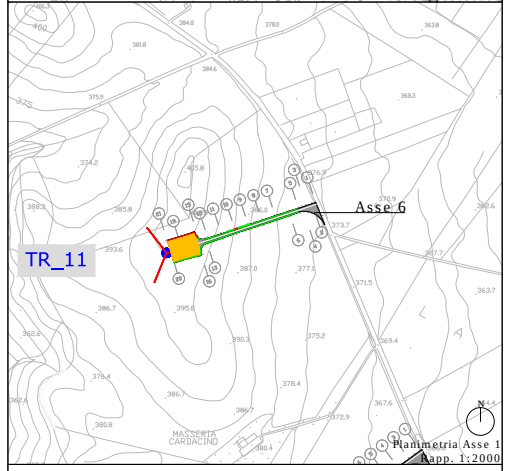
Asse 6
TR_11
MASSERIA CARDACINO

Planimetria Asse 1
Rapp. 1:2000

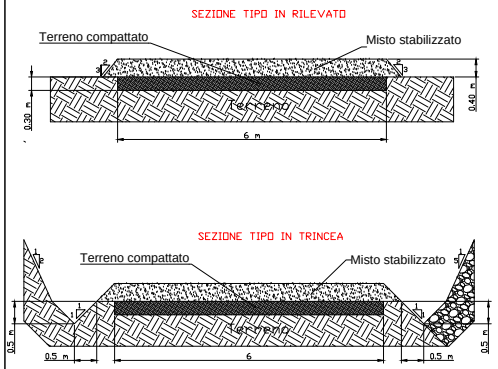
SEZIONE TIPO IN RILEVATO
Terreno compattato
Misto stabilizzato
Terreno
0.30 m
0.40 m
6 m
SEZIONE TIPO IN TRINCEA
Terreno compattato
Misto stabilizzato
Terreno
0.5 m
0.5 m
6
0.5 m
0.5 m

Legenda

🟩	Rilevato	▭	Profilo terreno esistente
🟥	Sterro	▭	Profilo di progetto

REGIONE BASILICATA

Rif.	Quantità	PROGETTO PER LA REALIZZAZIONE DI UN PARCO EOLICO DA 33 MW NEL COMUNE DI GENZANO DI LUCANIA (PZ)		Num. Articolo/Riferimento	
Progettato da: Ing. M. Martellucci	**Controllato da:** Ing. M. Martellucci	**Approvato da:** Ing. F. Di Chiappari	**Nome file**	**Data** 26/06/2014	**Scala**

Francesco DI CHIAPPARI
A 500

ASSE 6
Profilo e Sezioni
(Piazzola Tr11)

TAV. A.16.a.14_A.16.a.17

Edizione	Foglio
1	1/1

SKYWIND S.r.l.
via Marconi, 6 - 04024 Gaeta(LT) Italia