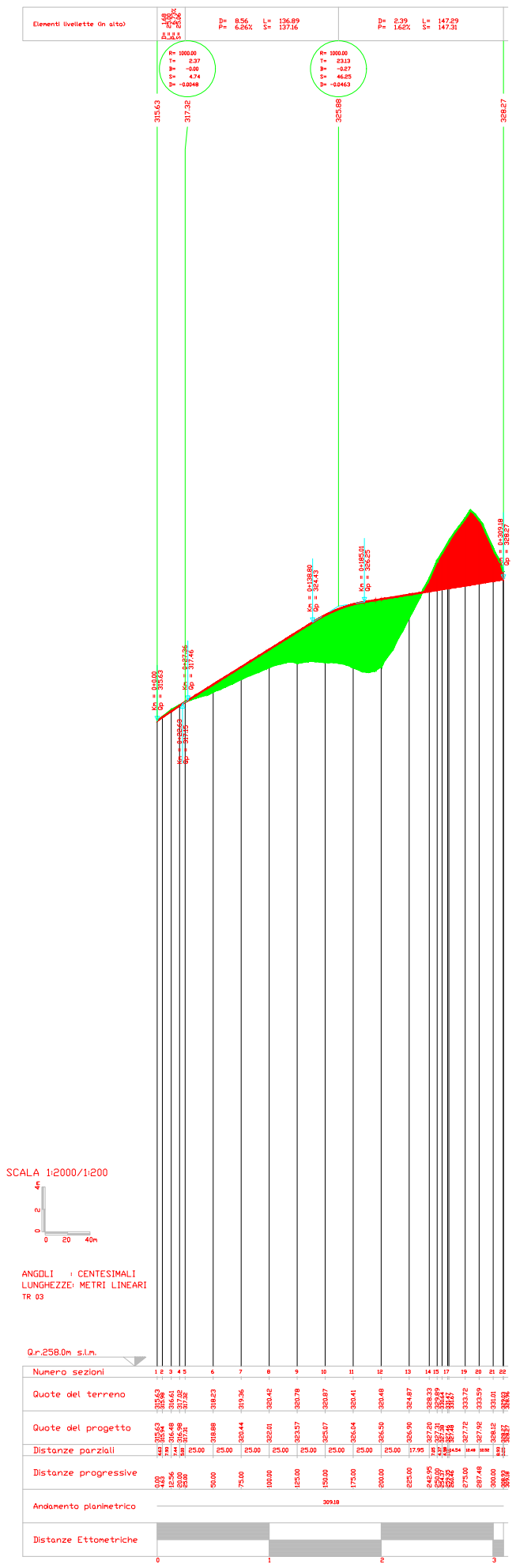
Elementi livellette (in alto)
SCALA 1:2000/1:200
ANGOLI : CENTESIMALI
LUNGHEZZE: METRI LINEARI
TR 03
Q.r.258.0m s.l.m.
Numero sezioni
Quote del terreno
Quote del progetto
Distanze parziali
Distanze progressive
Andamento planimetrico
Distanze Ettometriche

SEZIONE N. 1
PROG. 0+000.00
QP = 315.63

R =mq 0.00
S1 =mq 2.43
S =mq 2.43

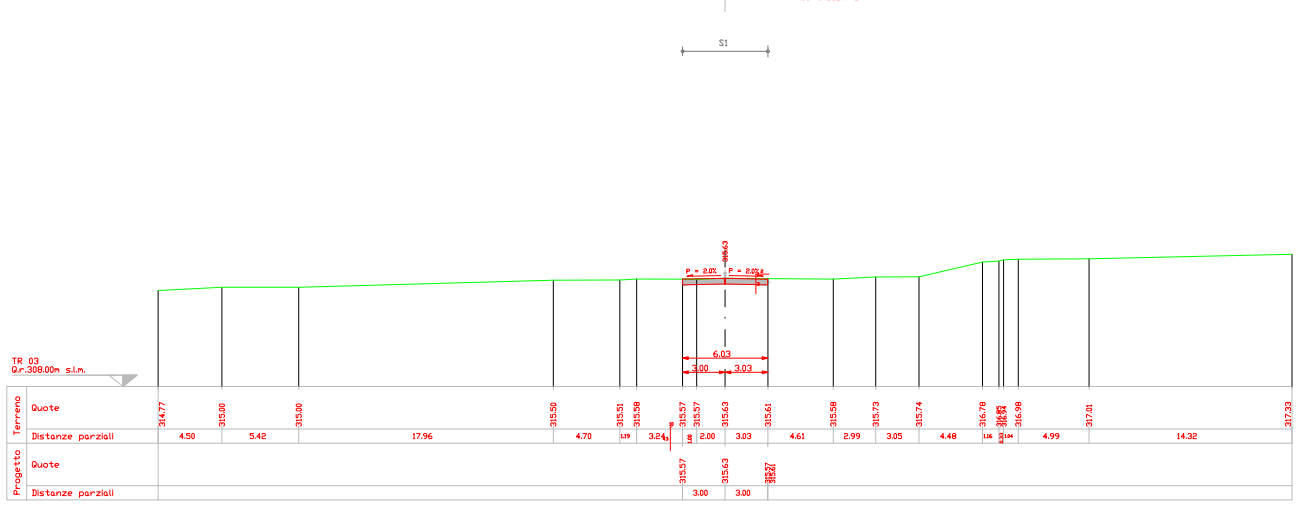
ml 4.63 a sezn. 2
S1
TR 03
Q.r.309.00m s.l.m.
Terreno
Quote
Distanze parziali
Progetto
Quote
Distanze parziali

SEZIONE N. 2
PROG. 0+004.63
QP = 315.94

R =mq 0.00
S1 =mq 16.65
S =mq 16.65

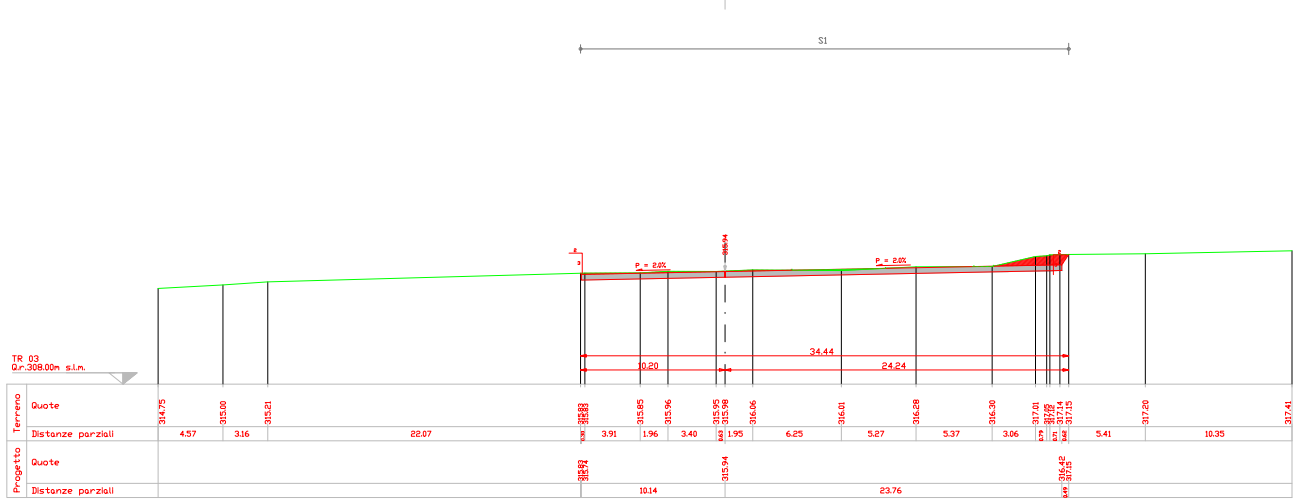
ml 4.63 da sezn. 1
ml 7.93 a sezn. 3
S1
TR 03
Q.r.308.00m s.l.m.
Terreno
Quote
Distanze parziali
Progetto
Quote
Distanze parziali

SEZIONE N. 3
PROG. 0+012.56
QP = 316.48

R =mq 0.00
S1 =mq 17.55
S =mq 17.55

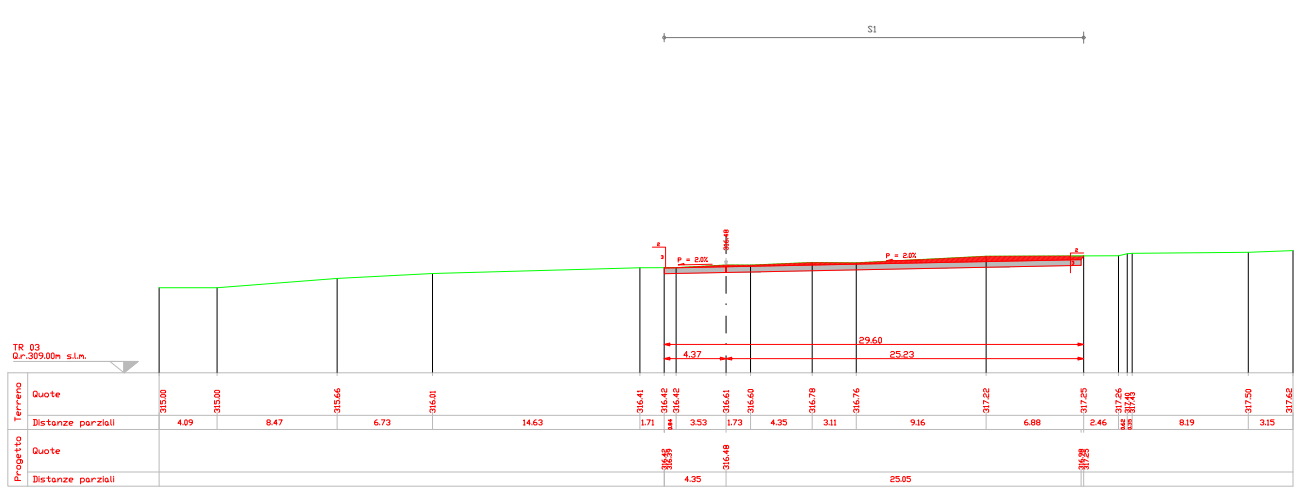
ml 7.93 da sezn. 2
ml 7.44 a sezn. 4
S1
TR 03
Q.r.309.00m s.l.m.
Terreno
Quote
Distanze parziali
Progetto
Quote
Distanze parziali

SEZIONE N. 4
PROG. 0+019.99
QP = 316.98

R =mq 0.00
S1=mq 0.00
S2=mq 9.42
S =mq 9.42

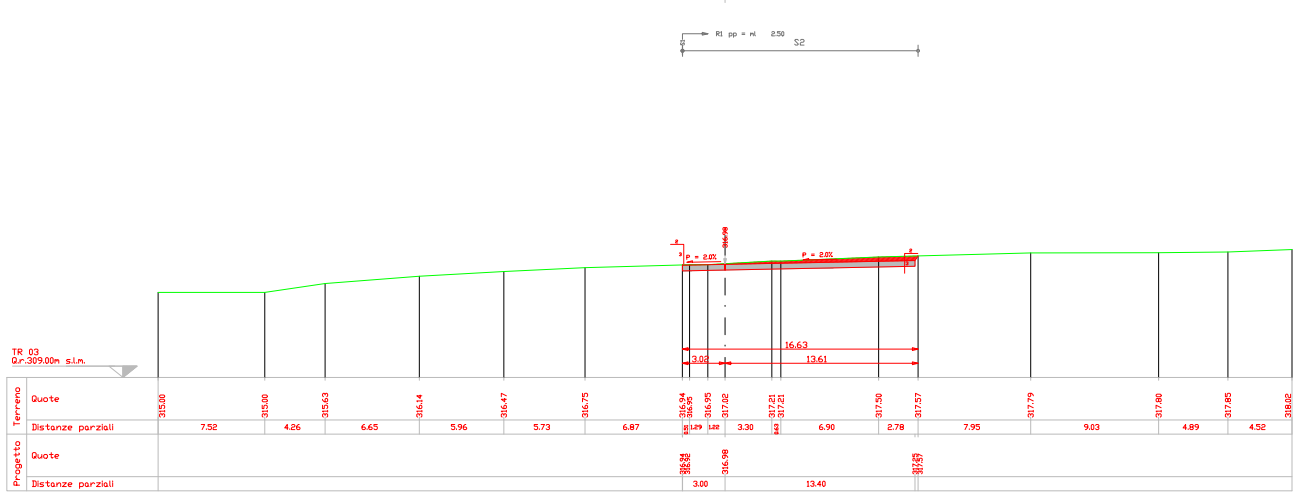
ml 7.44 da sezn. 3
ml 5.00 a sezn. 5
R1 pp = ml 2.50
S2
TR 03
Q.r.309.00m s.l.m.
Terreno
Quote
Distanze parziali
Progetto
Quote
Distanze parziali

Profilo Asse 2 (TR03)
Rapp. 1:2000/200

SEZIONE N. 5
PROG. 0+025.00
QP = 317.31

ml 5.00 da sez.n. 4 — ml 25.00 a sez.n. 6

R1 =mq	0.00
R =mq	0.00
S1 =mq	5.99
S =mq	5.99

S1 R2 pp = ml 20.18
pp = ml 2.50 S1

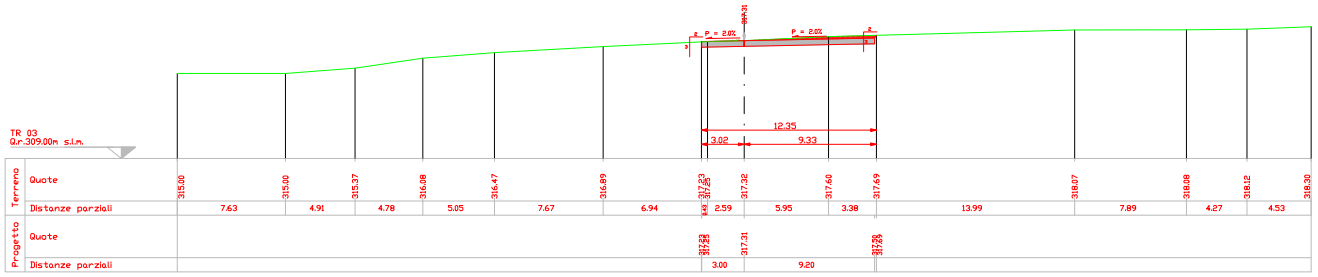
TR 03
Q.r.309.00m s.l.m.
Terreno
Quote
Distanze parziali
Progetto
Quote
Distanze parziali
12.35
3.02
9.33

SEZIONE N. 6
PROG. 0+050.00
QP = 318.88

ml 25.00 da sez.n. 5 — ml 25.00 a sez.n. 7

R1=mq R2=mq	0.21 1.43
R =mq	1.64
S =mq	0.00

R1 R2
pp = ml 4.82 S1

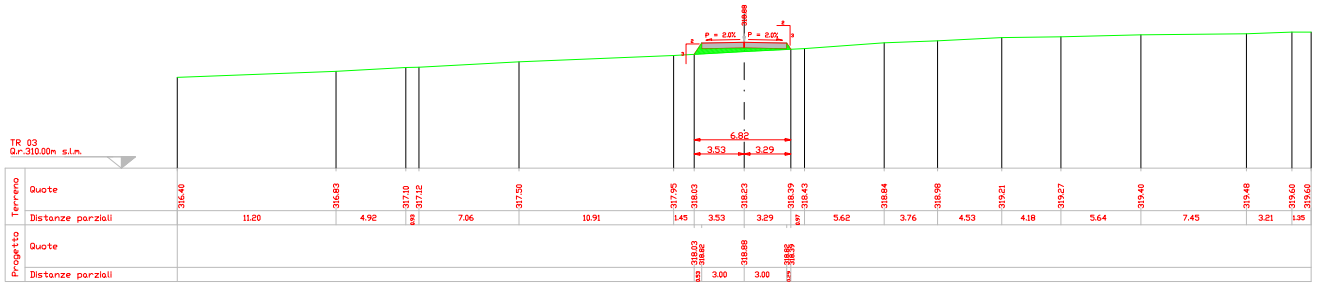
TR 03
Q.r.310.00m s.l.m.
Terreno
Quote
Distanze parziali
Progetto
Quote
Distanze parziali
6.82
3.53
3.29

SEZIONE N. 7
PROG. 0+075.00
QP = 320.44

ml 25.00 da sez.n. 6 — ml 25.00 a sez.n. 8

R1 =mq	4.63
R =mq	4.63
S =mq	0.00

R1

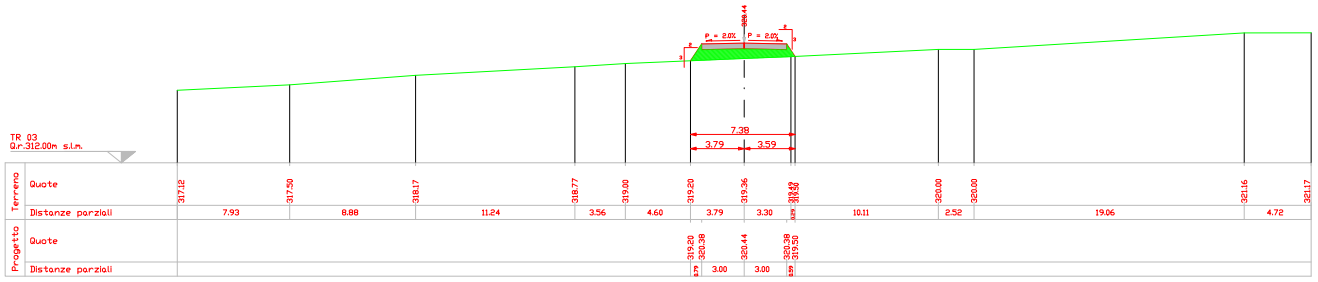
TR 03
Q.r.312.00m s.l.m.
Terreno
Quote
Distanze parziali
Progetto
Quote
Distanze parziali
7.38
3.79
3.59

SEZIONE N. 8
PROG. 0+100.00
QP = 322.01

ml 25.00 da sez.n. 7 — ml 25.00 a sez.n. 9

R1 =mq	8.74
R =mq	8.74
S =mq	0.00

R1

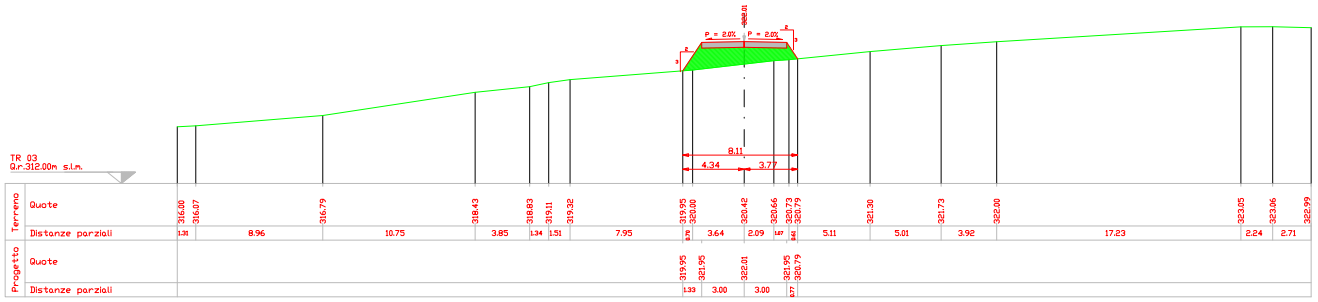
TR 03
Q.r.312.00m s.l.m.
Terreno
Quote
Distanze parziali
Progetto
Quote
Distanze parziali
8.11
4.34
3.77

SEZIONE N. 9
PROG. 0+125.00
QP = 323.57

ml 25.00 da sez.n. 8 — ml 25.00 a sez.n. 10

R1 =mq	19.30
R =mq	19.30
S =mq	0.00

R1

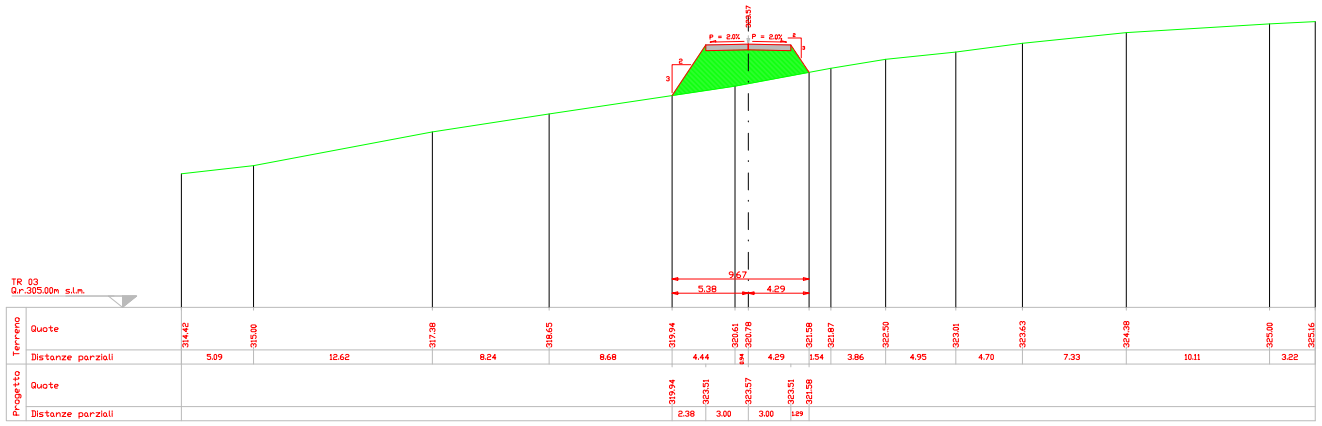
TR 03
Q.r.305.00m s.l.m.
Terreno
Quote
Distanze parziali
Progetto
Quote
Distanze parziali
9.67
5.38
4.29

SEZIONE N. 10
PROG. 0+150.00
QP = 325.07

ml 25.00 da sez.n. 9 — ml 25.00 a sez.n. 11

R1 =mq	34.70
R =mq	34.70
S =mq	0.00

R1

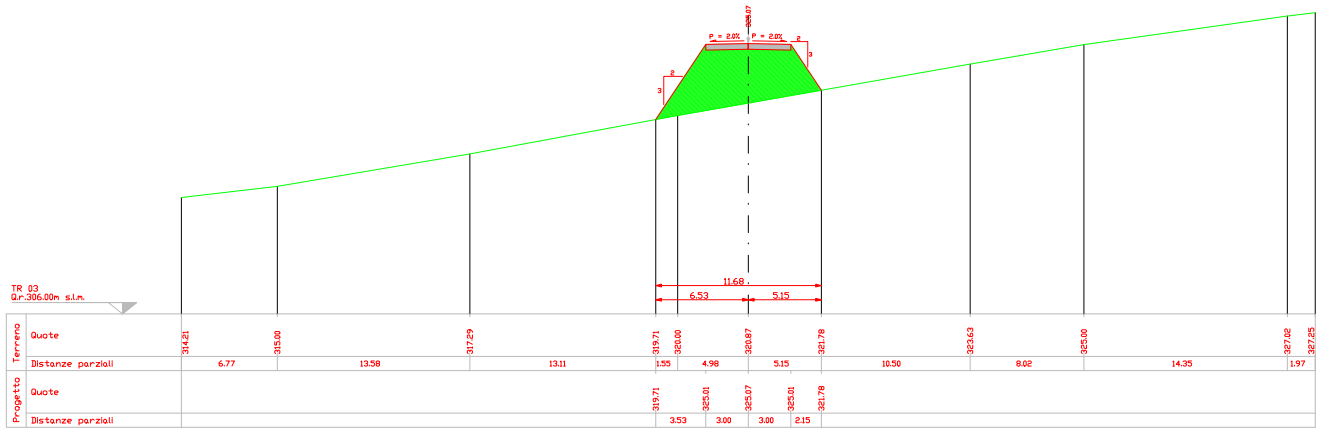
TR 03
Q.r.306.00m s.l.m.
Terreno
Quote
Distanze parziali
Progetto
Quote
Distanze parziali
11.68
6.53
5.15

SEZIONE N. 11
PROG. 0+175.00
QP = 326.04

ml 25.00 da sez.n. 10 — ml 25.00 a sez.n. 12

R1 =mq	52.65
R =mq	52.65
S =mq	0.00

R1

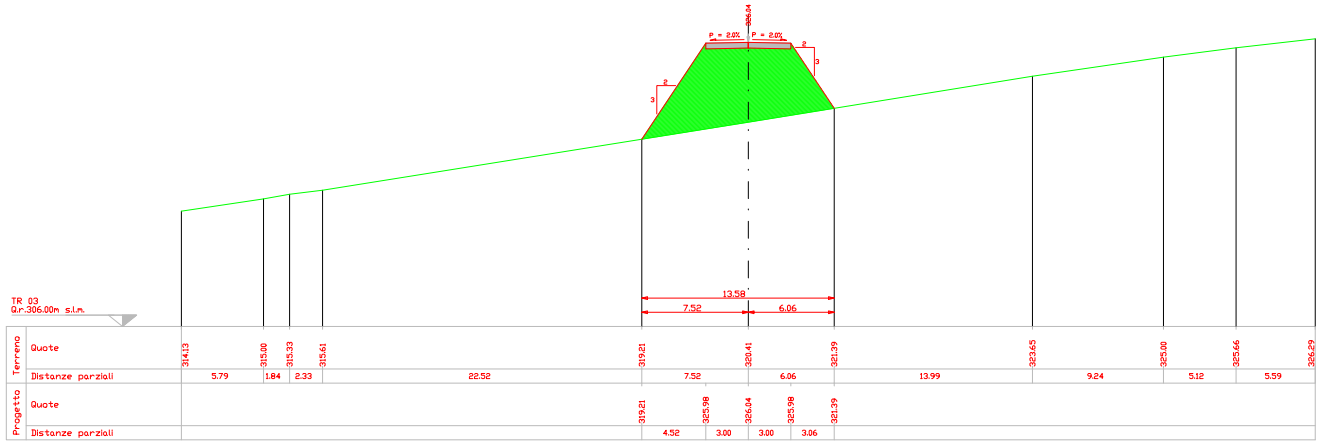
TR 03
Q.r.306.00m s.l.m.
Terreno
Quote
Distanze parziali
Progetto
Quote
Distanze parziali
13.58
7.52
6.06

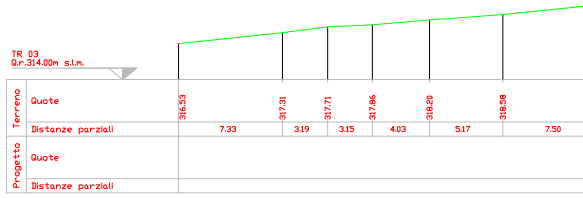
TR 03
Q.r.314.00m s.l.m.
Terreno
Quote
Distanze parziali
Progetto
Quote
Distanze parziali

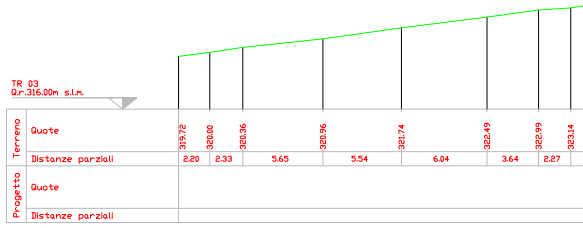
TR 03
Q.r.316.00m s.l.m.
Terreno
Quote
Distanze parziali
Progetto
Quote
Distanze parziali

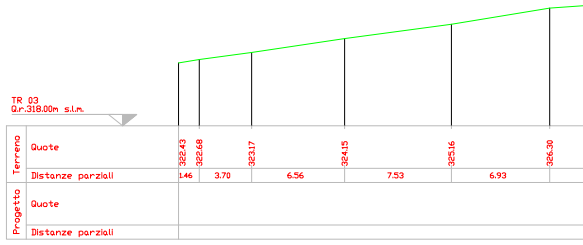
TR 03
Q.r.318.00m s.l.m.
Terreno
Quote
Distanze parziali
Progetto
Quote
Distanze parziali

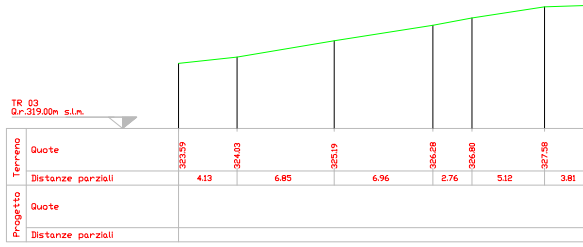
TR 03
Q.r.319.00m s.l.m.
Terreno
Quote
Distanze parziali
Progetto
Quote
Distanze parziali

SEZIONE N. 12
PROG. 0+200.00
QP = 326.50

R1 =mq 57.03
R =mq 57.03
S =mq 0.00

ml 25.00 da sez.n. 11 — ml 25.00 a sez.n. 13

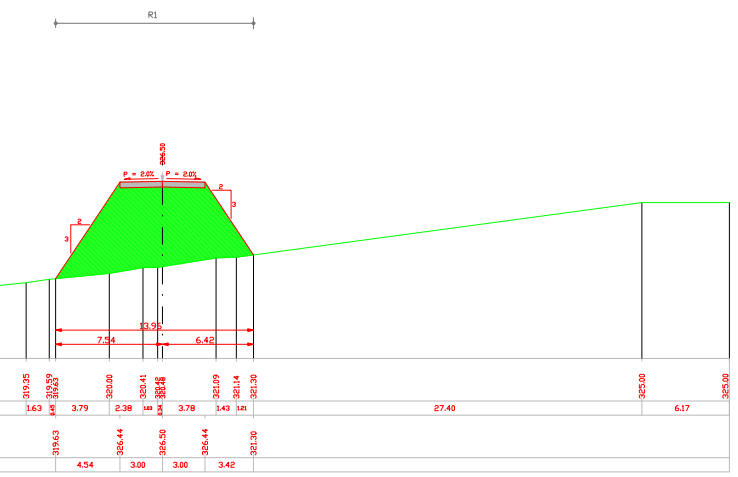
R1
7.54
6.42
4.54
3.00
3.00
3.42

SEZIONE N. 13
PROG. 0+225.00
QP = 326.90

R1 =mq 12.50
R =mq 12.50
S =mq 0.00

ml 25.00 da sez.n. 12 — ml 17.95 a sez.n. 14

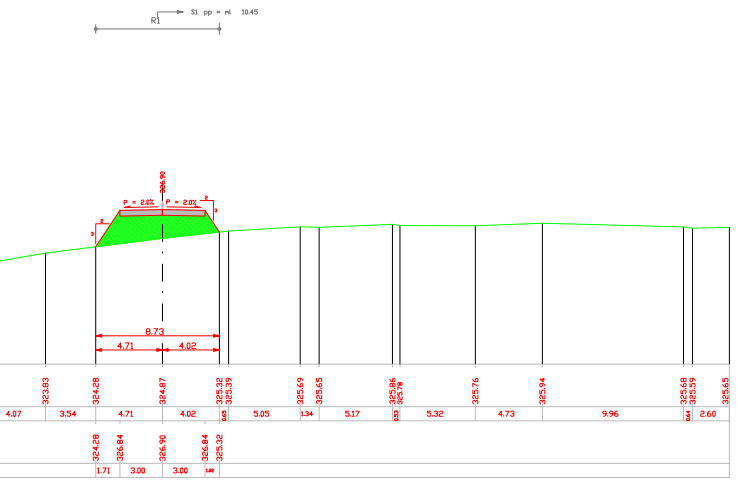
S1 pp = ml 10.45
R1
8.73
4.71
4.02

SEZIONE N. 14
PROG. 0+242.94
QP = 327.20

R =mq 0.00
S1 =mq 8.97
S =mq 8.97

ml 17.95 da sez.n. 13 — ml 7.05 a sez.n. 15

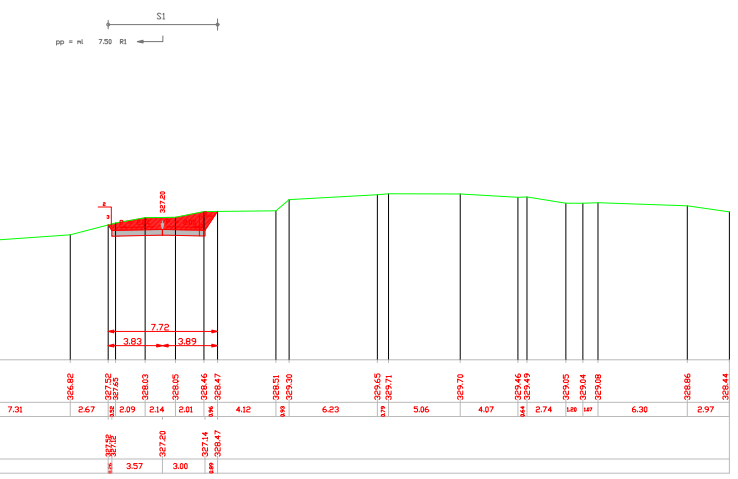
S1
pp = ml 7.50 R1
7.72
3.83
3.89

SEZIONE N. 15
PROG. 0+250.00
QP = 327.31

R =mq 0.00
S1 =mq 17.93
S =mq 17.93

ml 7.05 da sez.n. 14 — ml 4.37 a sez.n. 16

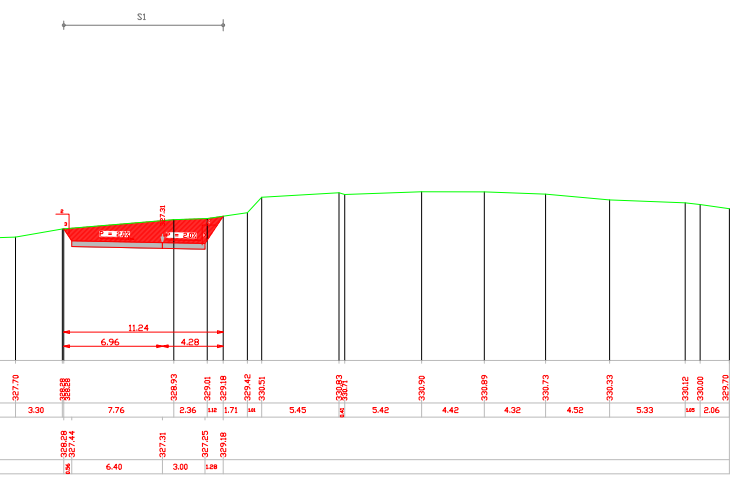
S1
11.24
6.96
4.28

SEZIONE N. 16
PROG. 0+254.36
QP = 327.38

R =mq 0.00
S1 =mq 31.75
S =mq 31.75

ml 4.37 da sez.n. 15 — ml 4.98 a sez.n. 17

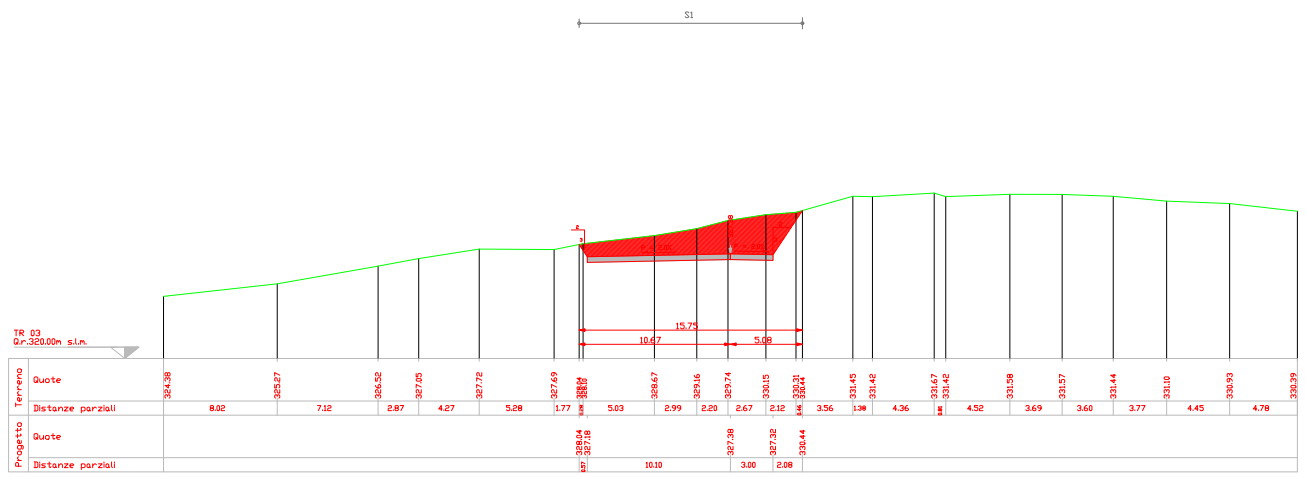
S1
TR 03
Q.r.321.00m s.l.m.
15.75
10.67
5.08
Terreno
Quote
Distanze parziali
Progetto
Quote
Distanze parziali

SEZIONE N. 17
PROG. 0+259.34
QP = 327.46

R1=mq 3.05
R2=mq 0.16
R =mq 3.21
S1 =mq 86.91
S =mq 86.91

ml 4.98 da sez.n. 16 — ml 1.12 a sez.n. 18

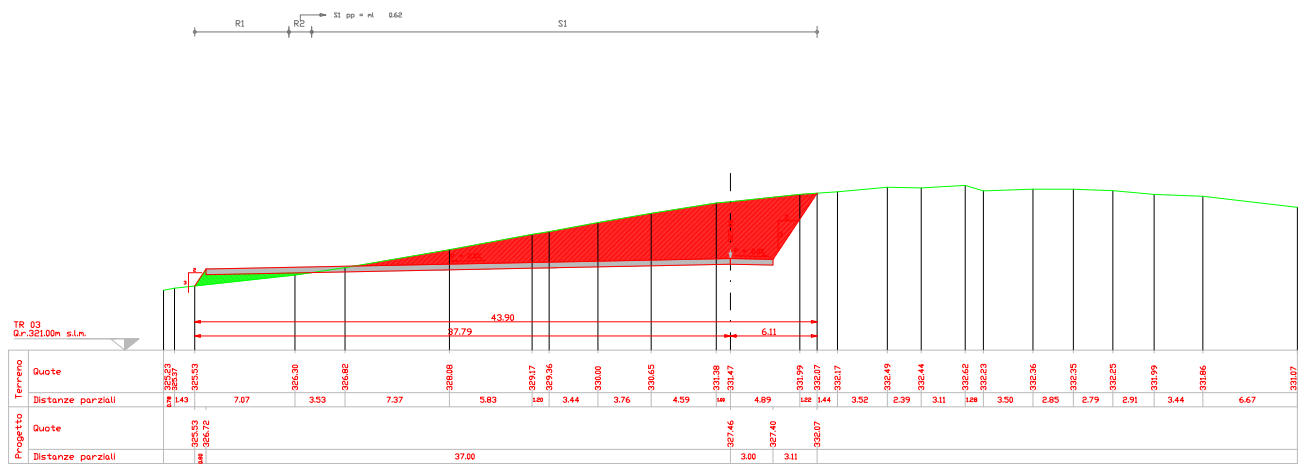
S1 pp = ml 3.62
R1
R2
S1
TR 03
Q.r.321.00m s.l.m.
43.90
37.79
6.11
Terreno
Quote
Distanze parziali
Progetto
Quote
Distanze parziali

SEZIONE N. 18
PROG. 0+260.46
QP = 327.48

R1 =mq 1.82
R =mq 1.82
S1 =mq 0.13
S2 =mq 92.06
S =mq 92.19

ml 1.12 da sez.n. 17 — ml 14.54 a sez.n. 19

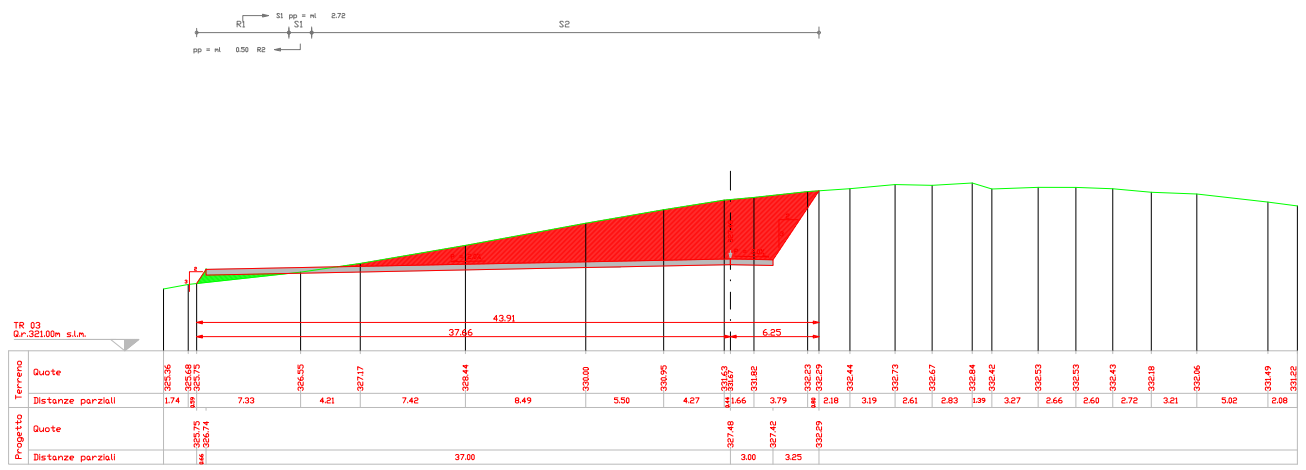
S1 pp = ml 2.70
R1
S1
S2
pp = ml 0.50 R2
TR 03
Q.r.321.00m s.l.m.
43.91
37.66
6.25
Terreno
Quote
Distanze parziali
Progetto
Quote
Distanze parziali

SEZIONE N. 19
PROG. 0+275.00
QP = 327.72

R =mq 0.00
S1 =mq 7.92
S2 =mq 125.11
S =mq 133.03

ml 14.54 da sez.n. 18 — ml 12.48 a sez.n. 20

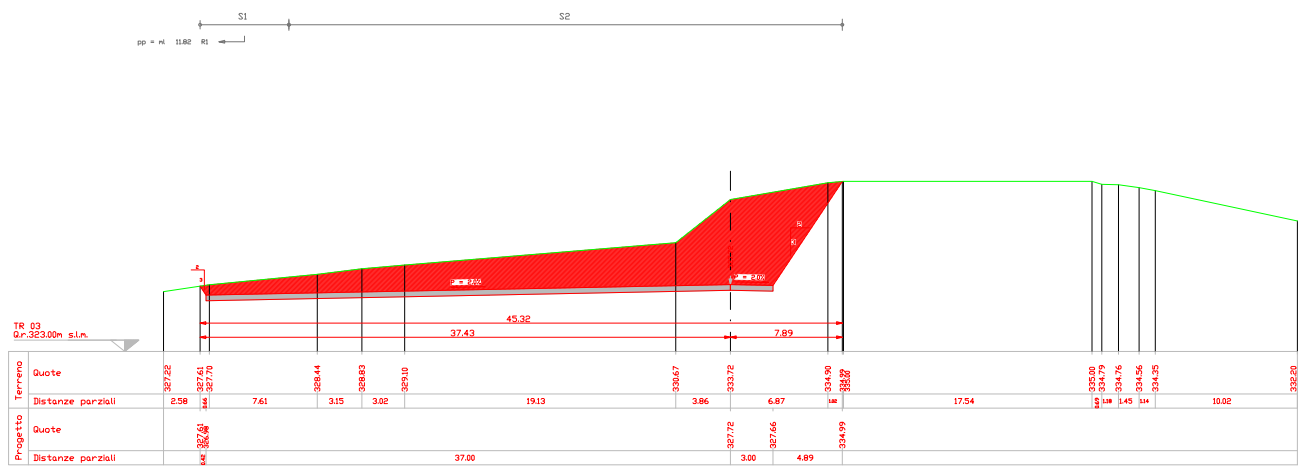
S1
S2
pp = ml 11.60 R1
TR 03
Q.r.323.00m s.l.m.
45.32
37.43
7.89
Terreno
Quote
Distanze parziali
Progetto
Quote
Distanze parziali

SEZIONE N. 20
PROG. 0+287.47
QP = 327.92

R =mq 0.00
S1 =mq 138.55
S =mq 138.55

ml 12.48 da sez.n. 19 — ml 12.52 a sez.n. 21

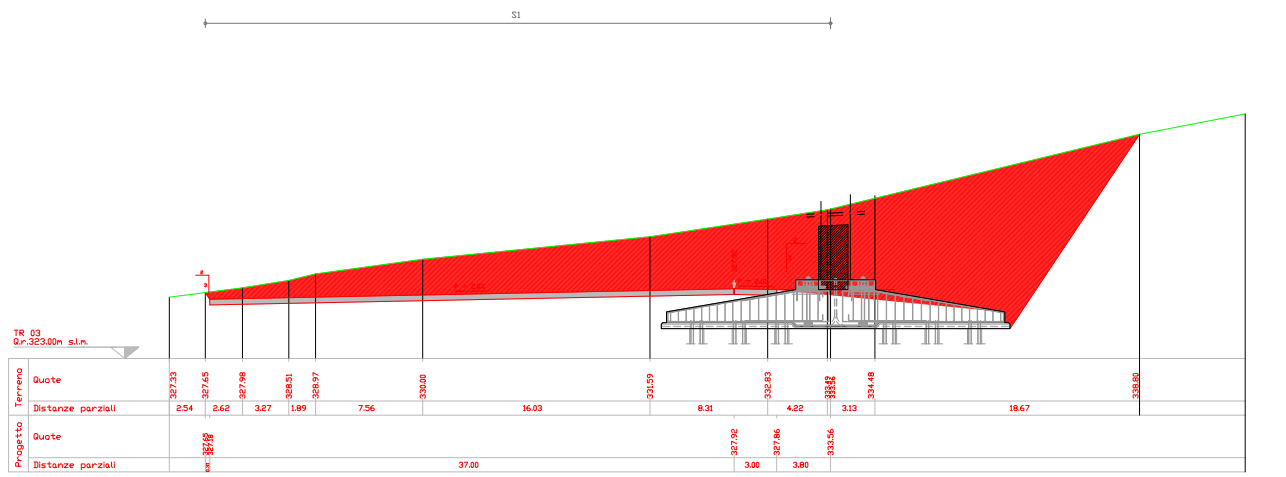
S1
TR 03
Q.r.323.00m s.l.m.
Terreno
Quote
Distanze parziali
Progetto
Quote
Distanze parziali

SEZIONE N. 21
PROG. 0+300.00
QP = 328.12

R =mq 0.00
S1 =mq 54.62
S2 =mq 37.67
S =mq 92.29

ml 12.52 da sez.n. 20 — ml 8.93 a sez.n. 22

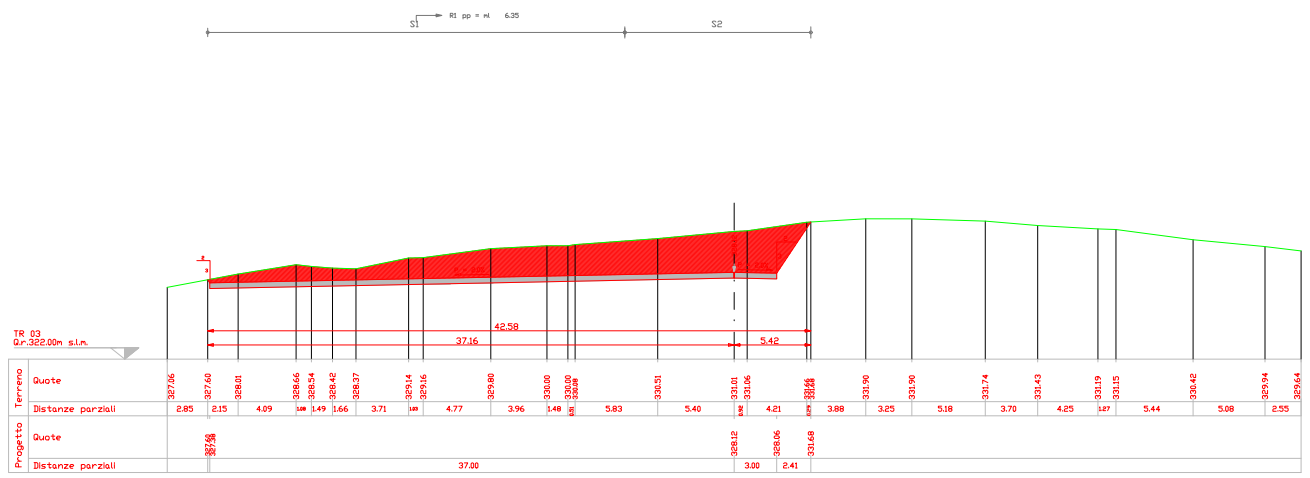
R1 pp = ml 6.35
S1
S2
TR 03
Q.r.322.00m s.l.m.
42.58
37.16
5.42
Terreno
Quote
Distanze parziali
Progetto
Quote
Distanze parziali

SEZIONE N. 22
PROG. 0+308.93
QP = 328.27

R1 =mq 22.22
R =mq 22.22
S1 =mq 0.03
S2 =mq 8.81
S =mq 8.84

ml 8.93 da sez.n. 21 — ml 0.25 a sez.n. 23

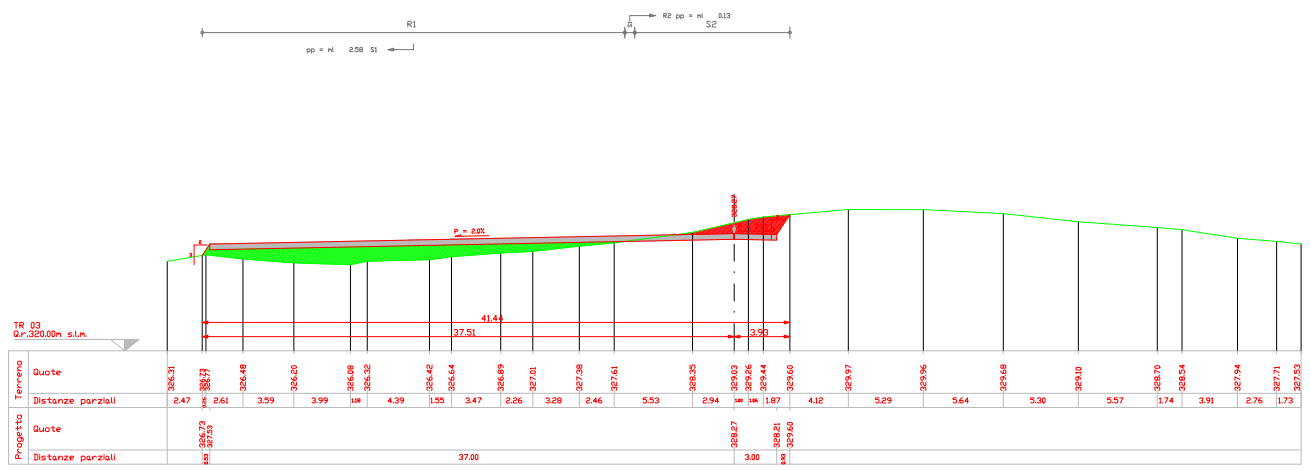
R2 pp = ml 0.13
R1
S1
S2
pp = ml 2.58 S1
TR 03
Q.r.320.00m s.l.m.
41.44
37.51
3.93
Terreno
Quote
Distanze parziali
Progetto
Quote
Distanze parziali

SEZIONE N. 23
PROG. 0+309.18
QP = 328.27

R1 =mq 24.65
R2 =mq 0.03
R =mq 24.68
S1 =mq 8.01
S =mq 8.01

ml 0.25 da sez.n. 22

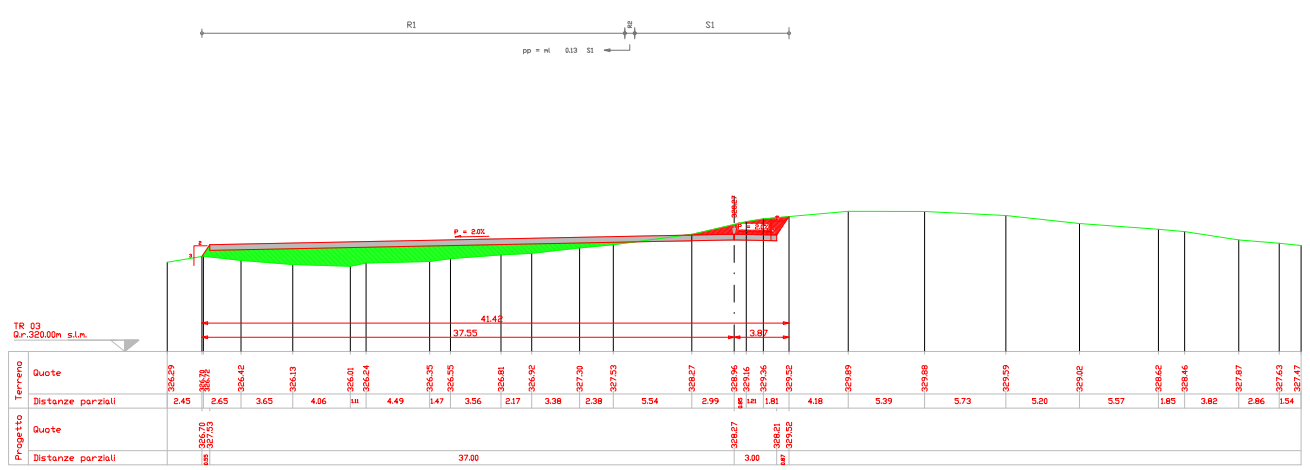
R1
R2
S1
pp = ml 0.13 S1
TR 03
Q.r.320.00m s.l.m.
41.42
37.55
3.87
Terreno
Quote
Distanze parziali
Progetto
Quote
Distanze parziali

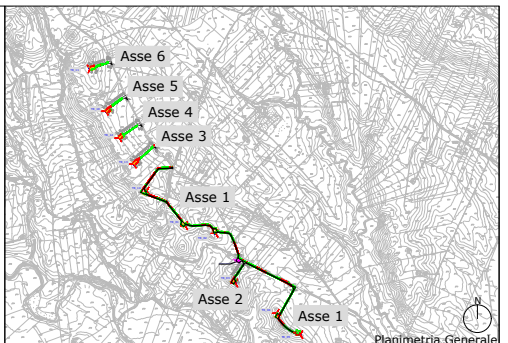
Asse 6
Asse 5
Asse 4
Asse 3
Asse 1
Asse 2
Asse 1
N

Planimetria Generale
Rapp. 1:50000

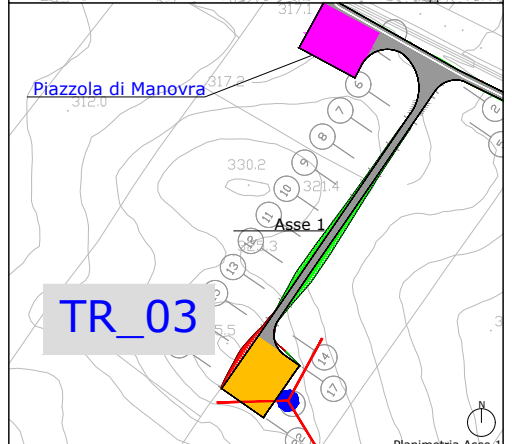
Piazzola di Manovra
Asse 1
TR_03
N

Planimetria Asse 1
Rapp. 1:25000

SEZIONE TIPO IN RILEVATO

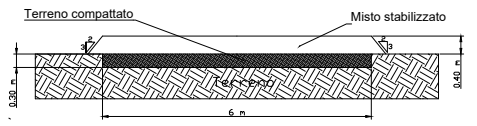
Terreno compattato
Misto stabilizzato
Terreno
2
3
0.30 m
0.40 m
6 m

SEZIONE TIPO IN TRINCEA

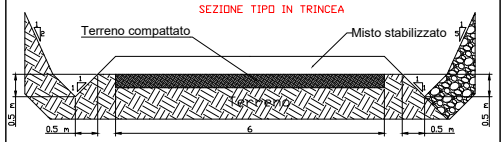
Terreno compattato
Misto stabilizzato
Terreno
1
2
5
0.5 m
0.5 m
6
0.5 m
0.5 m

Legenda

🟩	Rilevato		Profilo terreno esistente
🟥	Sterro		Profilo di progetto

REGIONE BASILICATA

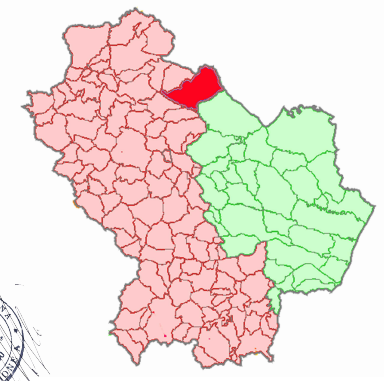

Francesco DI CHIAPPARI
A 500

Rif.	Quantità	PROGETTO PER LA REALIZZAZIONE DI UN PARCO EOLICO DA 36 MW NEL COMUNE DI GENZANO DI LUCANIA (PZ)		Num. Articolo/Riferimento	
Progettato da: Ing. M. Martellucci	Controllato da: Ing. M. Martellucci	Approvato da: Ing. F. Di Chiappari	Nome file	Data 26/02/2016	Scala 1:2000

SKYWIND S.r.l.
via Marconi, 6 - 04024 Gaeta(LT) Italia

ASSE 2
Profilo e Sezioni
(Piazzola Tr03)

TAV.	Edizione	Foglio
A.16.a.14_A.16.a.17	2	1/1

Sezioni Asse 2 (TR03)
Rapp. 1:200