6

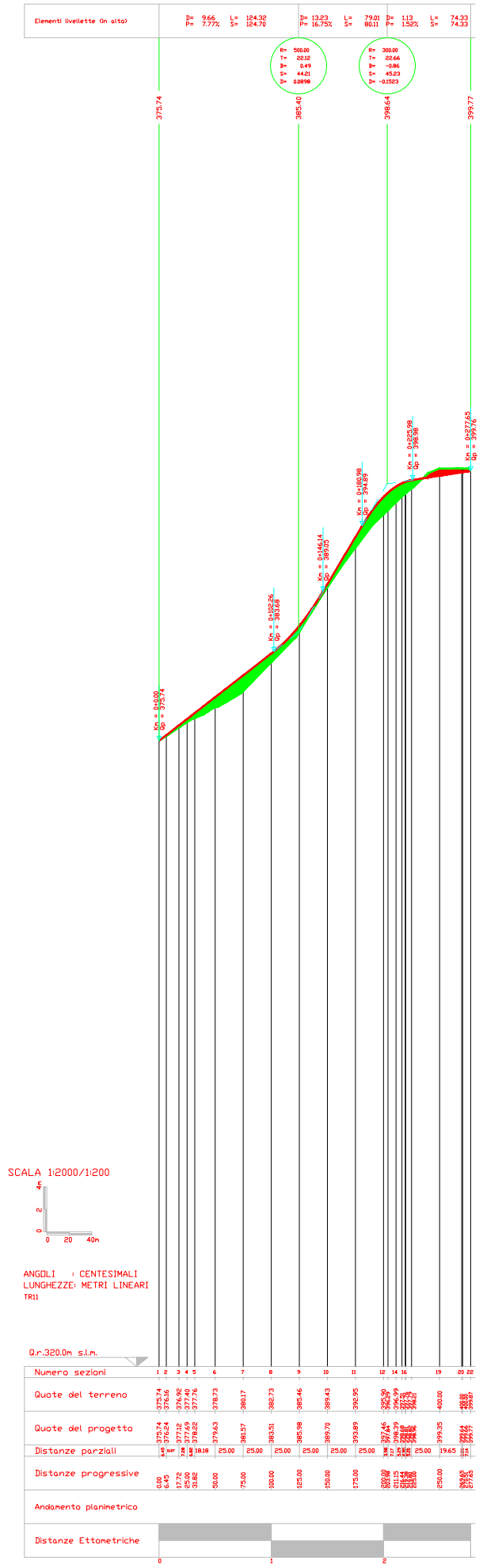
Elementi livellette (in alto)
D= 9.66 L= 124.32
P= 7.77% S= 124.70
D= 13.23 L= 79.01
P= 16.75% S= 80.11
D= 1.13 L= 74.33
P= 1.52% S= 74.33
R= 500.00
T= 22.12
B= 0.49
S= 44.21
D= 0.0898
R= 300.00
T= 22.66
B= -0.86
S= 45.23
D= -0.1523
375.74
385.40
398.64
399.77
SCALA 1:2000/1:200
4m
2
0
0
20
40m
ANGOLI : CENTESIMALI
LUNGHEZZE: METRI LINEARI
TR11
Q.r.320.0m s.l.m.
Numero sezioni
Quote del terreno
Quote del progetto
Distanze parziali
Distanze progressive
Andamento planimetrico
Distanze Ettometriche
0
1
2

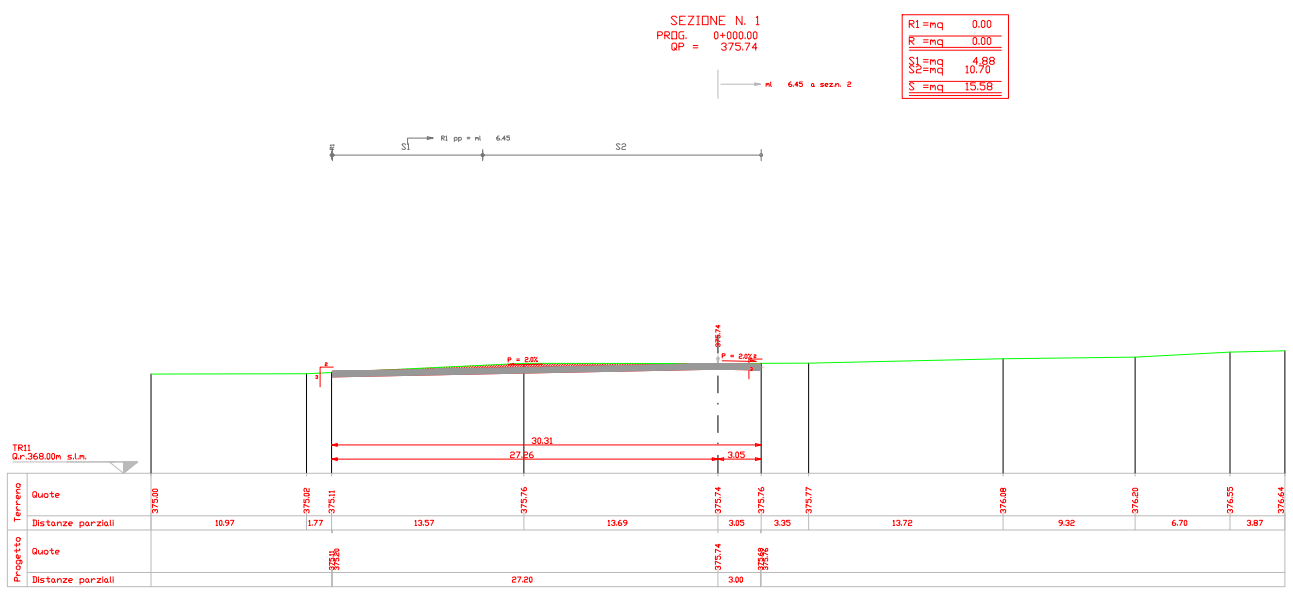
SEZIONE N. 1
PROG. 0+000.00
QP = 375.74
ml 6.45 a sezn. 2
R1 =mq 0.00
R =mq 0.00
S1=mq 4.88
S2=mq 10.70
S =mq 15.58
S1
S2
TR11
Q.r.368.00m s.l.m.
Terreno
Quote
Distanze parziali
Progetto
Quote
Distanze parziali
30.31
27.26
3.05
13.69
3.05
3.35
13.72
9.32
375.74
375.76
375.77
376.08
3.00

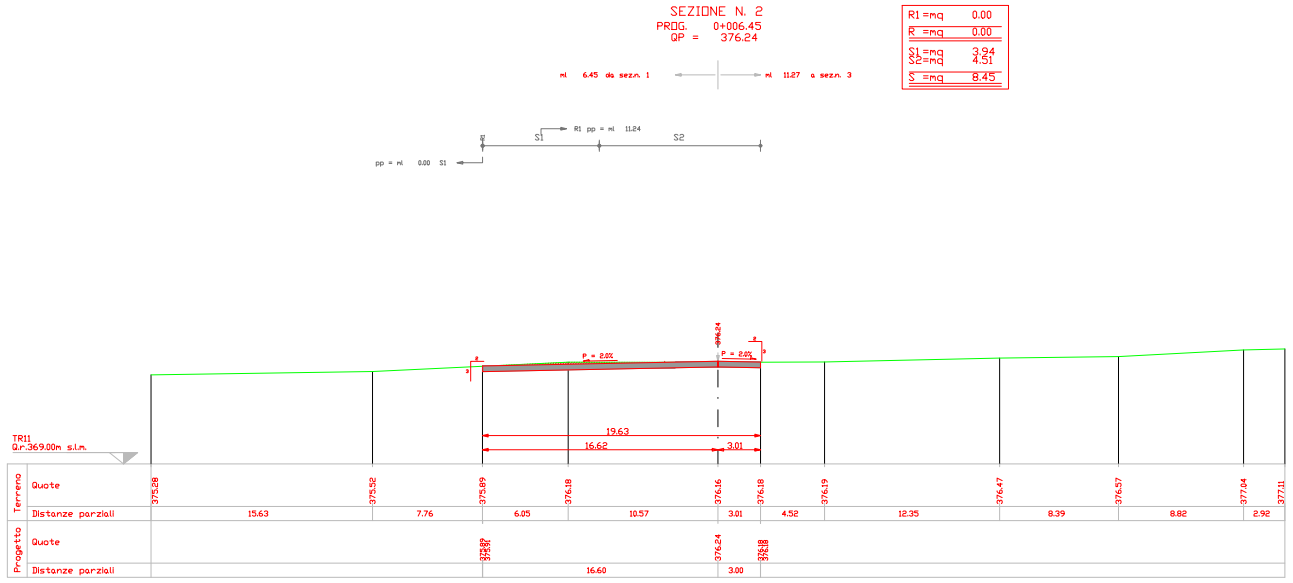
SEZIONE N. 2
PROG. 0+006.45
QP = 376.24
ml 6.45 da sezn. 1
ml 11.27 a sezn. 3
R1 =mq 0.00
R =mq 0.00
S1=mq 3.94
S2=mq 4.51
S =mq 8.45
R1 pp = ml 11.24
S1
S2
TR11
Q.r.369.00m s.l.m.
Terreno
Quote
Distanze parziali
Progetto
Quote
Distanze parziali
19.63
16.62
3.01
10.57
3.01
4.52
12.35
8.39
376.18
376.16
376.18
376.19
376.47
376.24
16.60
3.00

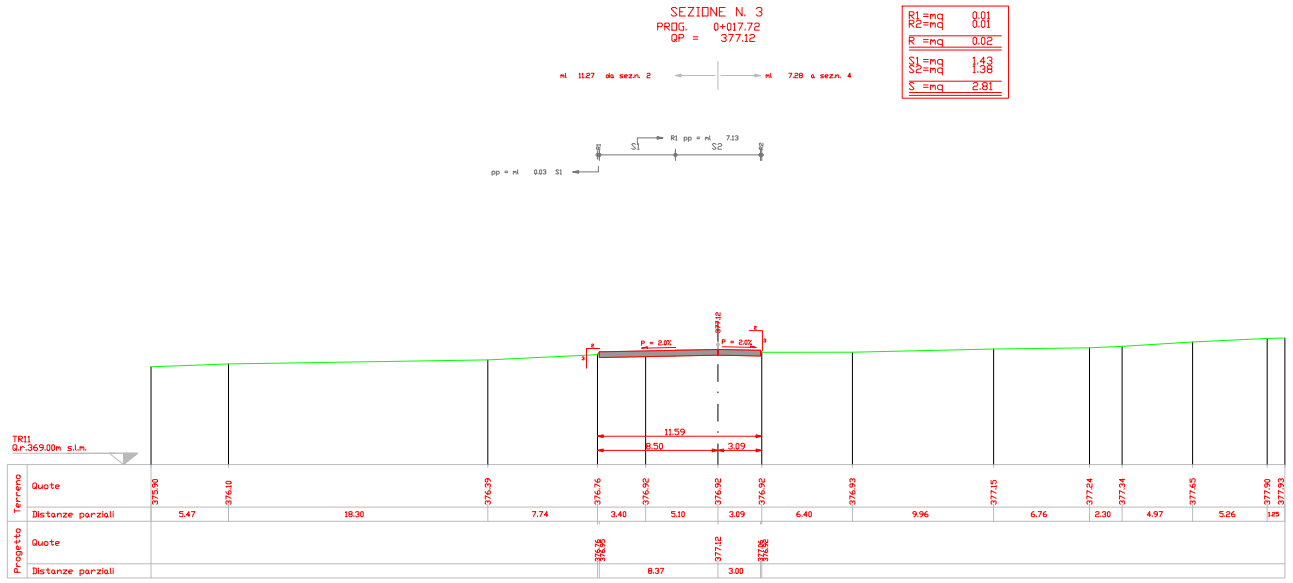
SEZIONE N. 3
PROG. 0+017.72
QP = 377.12
ml 11.27 da sezn. 2
ml 7.28 a sezn. 4
R1=mq 0.01
R2=mq 0.01
R =mq 0.02
S1=mq 1.43
S2=mq 1.38
S =mq 2.81
R1 pp = ml 7.13
S1
S2
TR11
Q.r.369.00m s.l.m.
Terreno
Quote
Distanze parziali
Progetto
Quote
Distanze parziali
11.59
8.50
3.09
3.40
5.10
3.09
6.40
9.96
6.76
376.76
376.92
376.92
376.92
376.93
377.15
377.12
8.37
3.00

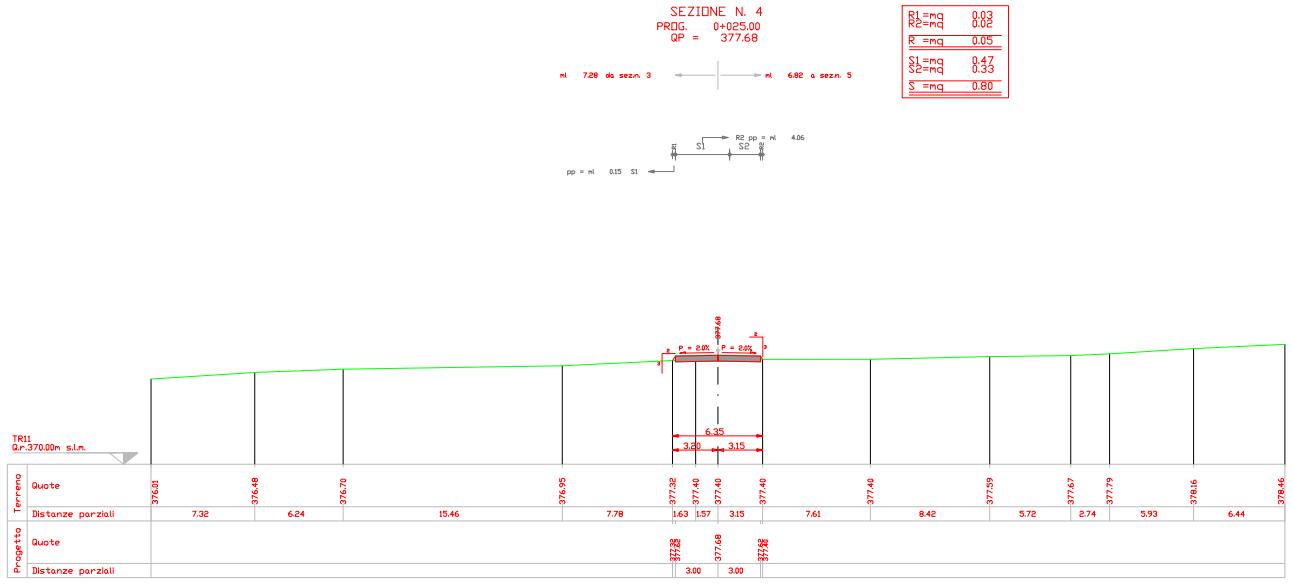
SEZIONE N. 4
PROG. 0+025.00
QP = 377.68
ml 7.28 da sezn. 3
ml 6.82 a sezn. 5
R1=mq 0.03
R2=mq 0.02
R =mq 0.05
S1=mq 0.47
S2=mq 0.33
S =mq 0.80
R2 pp = ml 4.06
pp = ml 0.15 S1
S1
S2
TR11
Q.r.370.00m s.l.m.
Terreno
Quote
Distanze parziali
Progetto
Quote
Distanze parziali
6.35
3.20
3.15
3.00
3.00

N

Profilo Asse 5 (TR12)
Rapp. 1:2000/200

SEZIONE N. 5
PROG. 0+031.82
QP = 378.22

R1 =mq 0.10
R2=mq 0.32
R3=mq 0.03
R =mq 0.45
S1 =mq 0.12
S =mq 0.12

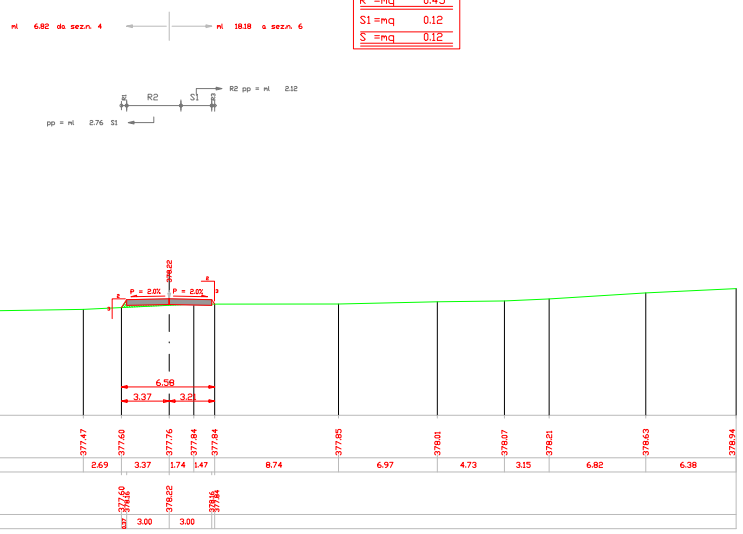
ml 6.82 da sez.n. 4
ml 18.18 a sez.n. 6
R1
R2
S1
R3
R2 pp = ml 2.12
pp = ml 2.76 S1
P = 2.0%
P = 2.0%
6.58
3.37
3.21
TRI11
Q.r.370.00m s.l.m.
Terreno
Quote
Distanze parziali
Progetto
Quote
Distanze parziali
376.43
376.67
377.08
377.27
377.47
377.60
377.76
377.84
377.84
377.85
378.01
378.07
378.21
378.63
378.94
9.55
6.42
5.17
12.80
2.69
3.37
1.74
1.47
8.74
6.97
4.73
3.15
6.82
6.38
377.60
378.16
378.22
378.16
377.84
0.37
3.00
3.00

SEZIONE N. 6
PROG. 0+050.00
QP = 379.63

R1=mq 2.42
R2=mq 0.91
R3=mq 0.19
R =mq 3.52
S =mq 0.00

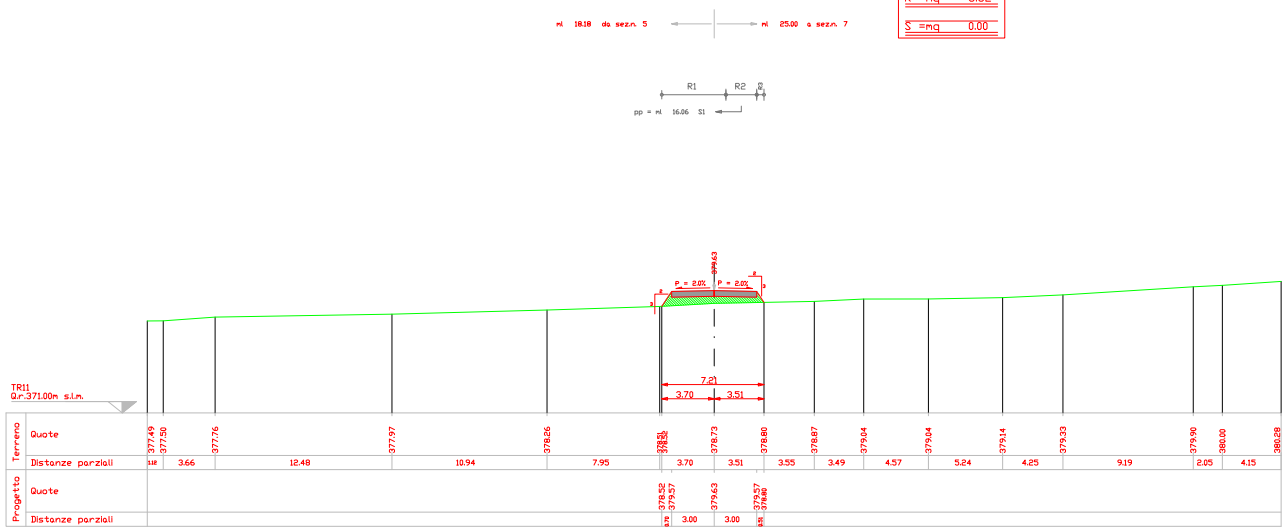
ml 18.18 da sez.n. 5
ml 25.00 a sez.n. 7
R1
R2
R3
pp = ml 16.06 S1
P = 2.0%
P = 2.0%
7.21
3.70
3.51
TRI11
Q.r.371.00m s.l.m.
Terreno
Quote
Distanze parziali
Progetto
Quote
Distanze parziali
378.26
378.51
378.52
378.73
378.80
378.87
379.04
379.04
379.14
379.33
7.95
3.70
3.51
3.55
3.49
4.57
5.24
4.25
378.52
379.57
379.63
379.57
378.80
3.00
3.00

SEZIONE N. 7
PROG. 0+075.00
QP = 381.57

R1 =mq 6.91
R =mq 6.91
S =mq 0.00

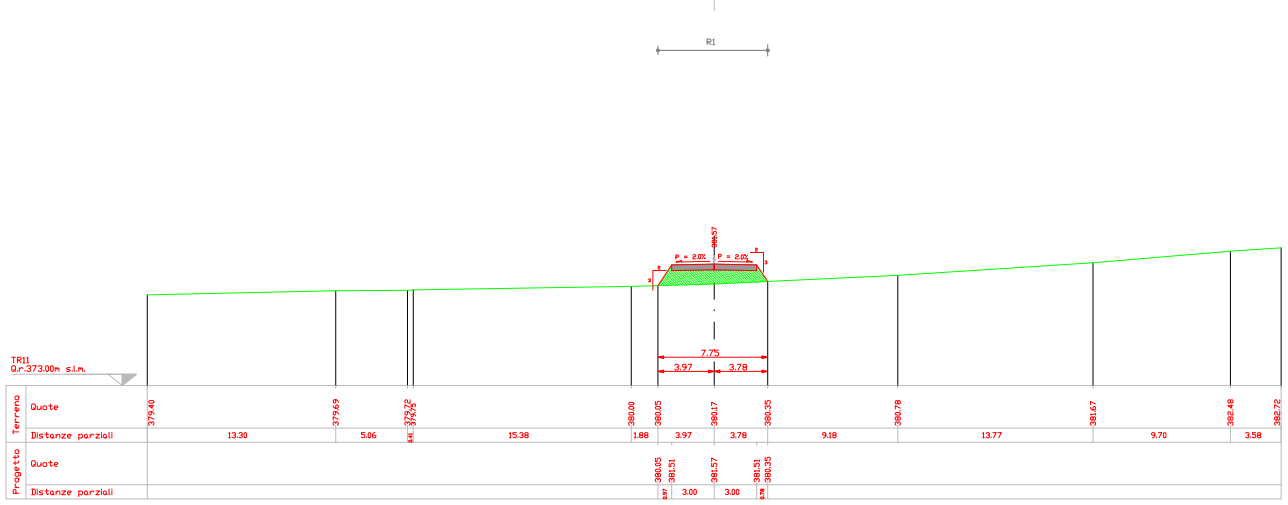
ml 25.00 da sez.n. 6
ml 25.00 a sez.n. 8
R1
P = 2.0%
P = 2.0%
7.75
3.97
3.78
TRI11
Q.r.373.00m s.l.m.
Terreno
Quote
Distanze parziali
Progetto
Quote
Distanze parziali
380.00
380.05
380.17
380.35
380.78
15.38
1.88
3.97
3.78
9.18
13.77
380.05
381.51
381.57
381.51
380.35
3.00
3.00

SEZIONE N. 8
PROG. 0+100.00
QP = 383.51

R1=mq 1.90
R2=mq 0.41
R3=mq 0.10
R =mq 2.41
S =mq 0.00

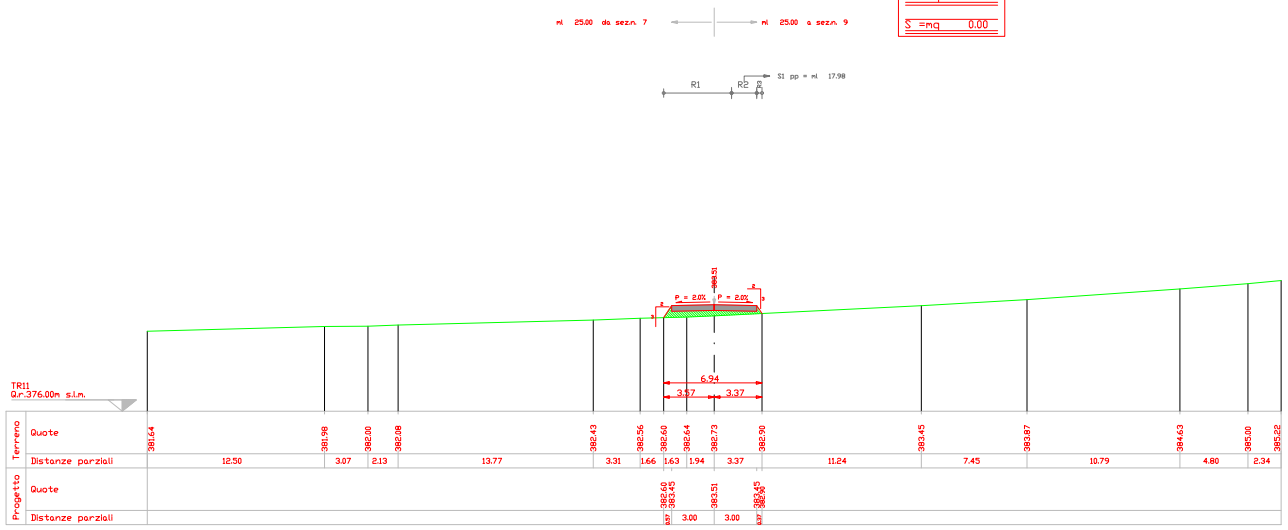
ml 25.00 da sez.n. 7
ml 25.00 a sez.n. 9
R1
R2
R3
S1 pp = ml 17.98
P = 2.0%
P = 2.0%
6.94
3.57
3.37
TRI11
Q.r.376.00m s.l.m.
Terreno
Quote
Distanze parziali
Progetto
Quote
Distanze parziali
3.00
3.00

SEZIONE N. 9
PROG. 0+125.00
QP = 385.98

R1=mq 0.36
R2=mq 0.43
R3=mq 0.01
R =mq 0.80
S1 =mq 0.16
S =mq 0.16

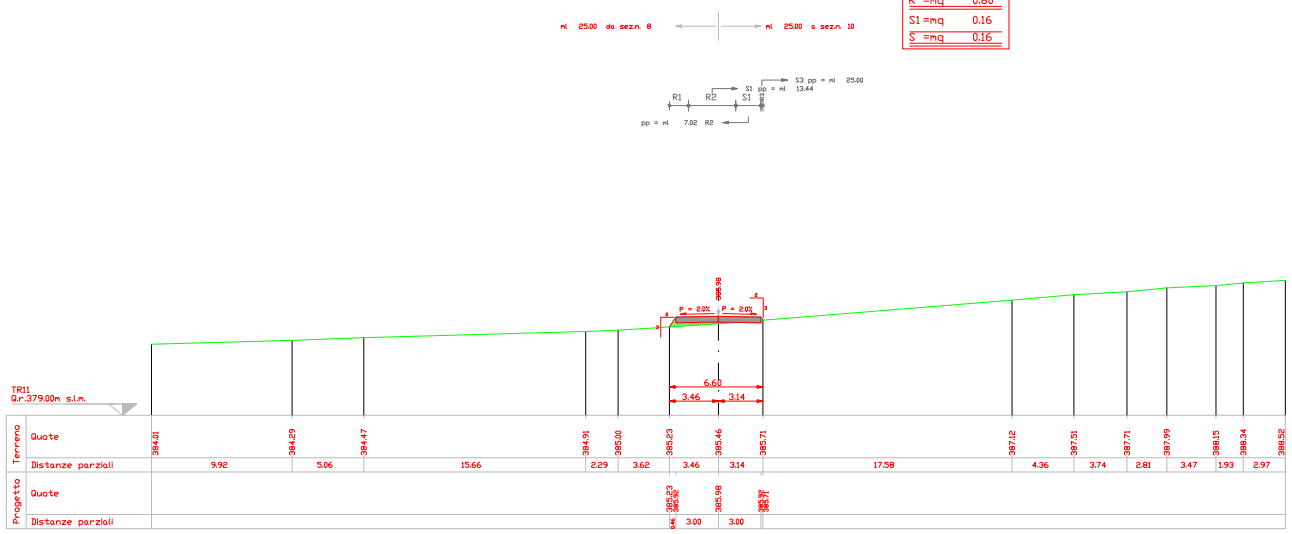
ml 25.00 da sez.n. 8
ml 25.00 a sez.n. 10
R1
R2
S1
S3 pp = ml 25.00
S1 pp = ml 13.44
pp = ml 7.02 R2
P = 2.0%
P = 2.0%
6.60
3.46
3.14
TRI11
Q.r.379.00m s.l.m.
Terreno
Quote
Distanze parziali
Progetto
Quote
Distanze parziali
384.91
385.00
385.23
385.46
385.71
387.12
387.51
2.29
3.62
3.46
3.14
17.58
4.36
385.23
385.92
385.98
385.92
385.71
3.00
3.00

SEZIONE N. 10
PROG. 0+150.00
QP = 389.70

R1 =mq 0.09
R =mq 0.09
S1 =mq 0.37
S2=mq 0.62
S3=mq 0.00
S =mq 0.99

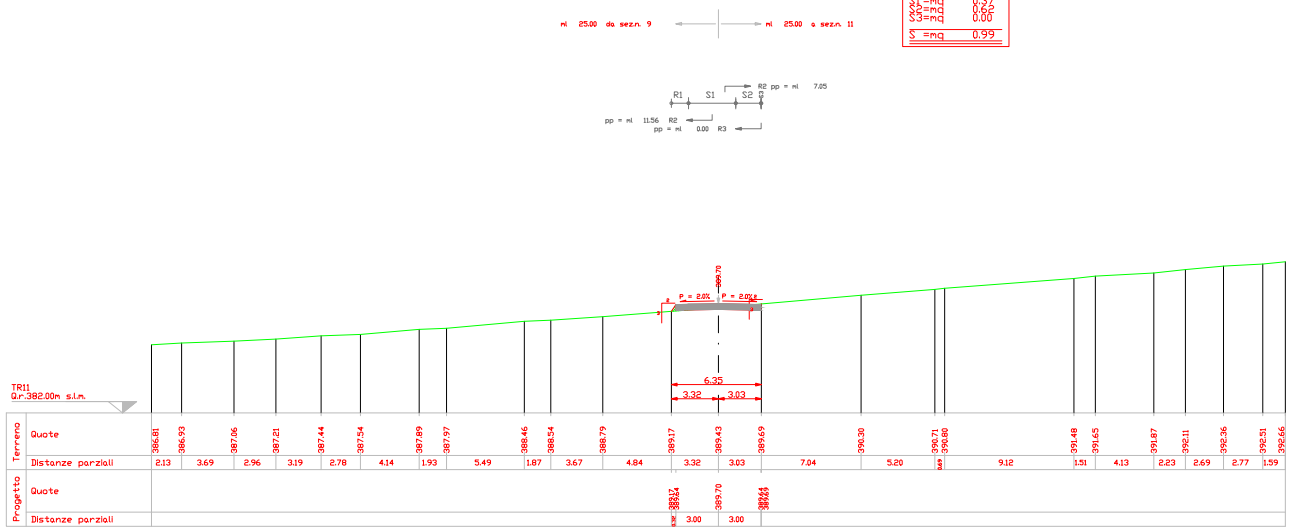
ml 25.00 da sez.n. 9
ml 25.00 a sez.n. 11
R1
S1
S2
S3
R2 pp = ml 7.05
pp = ml 11.56 R2
pp = ml 0.00 R3
P = 2.0%
P = 2.0%
6.35
3.32
3.03
TRI11
Q.r.382.00m s.l.m.
Terreno
Quote
Distanze parziali
Progetto
Quote
Distanze parziali
388.46
388.54
388.79
389.17
389.43
389.69
390.30
390.71
390.80
391.48
1.87
3.67
4.84
3.32
3.03
7.04
5.20
0.69
9.12
389.17
389.54
389.70
389.64
389.69
3.00
3.00

SEZIONE N. 11
PROG. 0+175.00
QP = 393.89

R1=mq 1.12
R2=mq 2.52
R =mq 3.64
S =mq 0.00

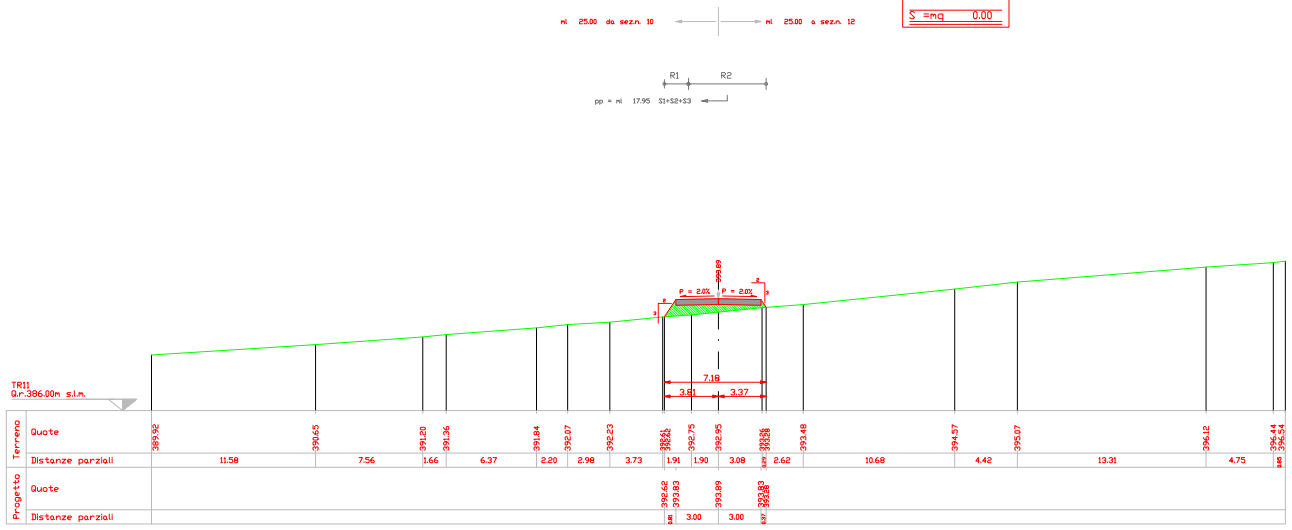
ml 25.00 da sez.n. 10
ml 25.00 a sez.n. 12
R1
R2
pp = ml 17.95 S1+S2+S3
P = 2.0%
P = 2.0%
7.18
3.81
3.37
TRI11
Q.r.386.00m s.l.m.
Terreno
Quote
Distanze parziali
Progetto
Quote
Distanze parziali
391.84
392.07
392.23
392.61
392.62
392.75
392.95
393.26
393.28
393.48
394.57
395.07
2.20
2.98
3.73
1.91
1.90
3.08
2.62
10.68
4.42
392.62
393.83
393.89
393.83
393.28
3.00
3.00

SEZIONE N. 12
PROG. 0+200.00
QP = 397.46

R1 =mq 8.19
R =mq 8.19
S =mq 0.00

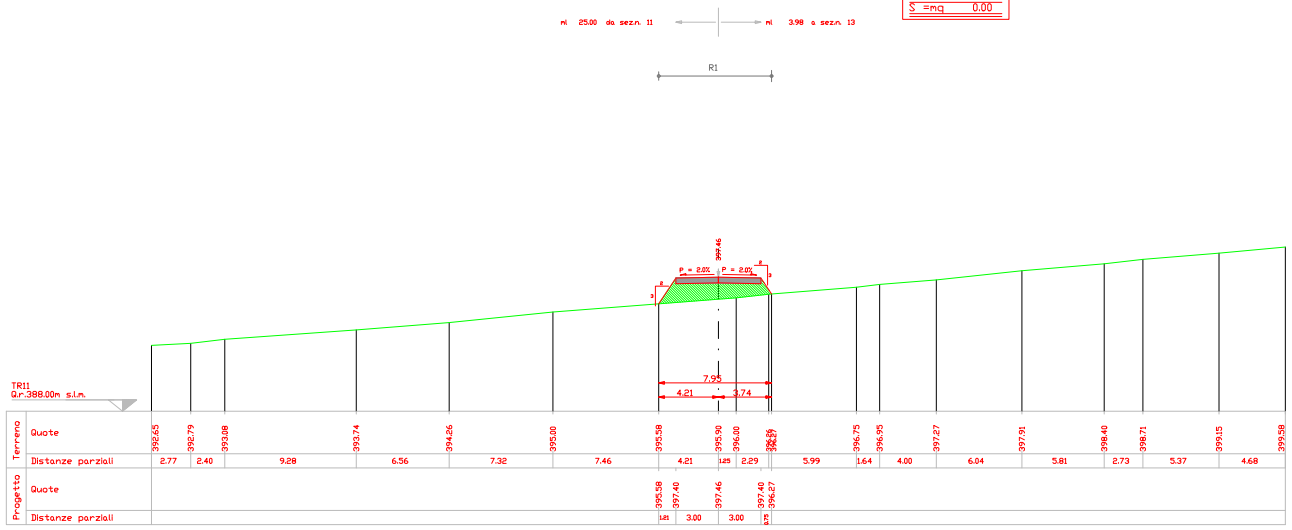
ml 25.00 da sez.n. 11
ml 3.98 a sez.n. 13
R1
P = 2.0%
P = 2.0%
7.95
4.21
3.74
TRI11
Q.r.388.00m s.l.m.
Terreno
Quote
Distanze parziali
Progetto
Quote
Distanze parziali
3.00
3.00

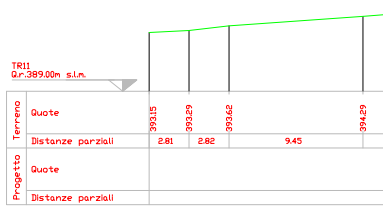
TRI11
Q.r.389.00m s.l.m.
Terreno
Quote
Distanze parziali
Progetto
Quote
Distanze parziali

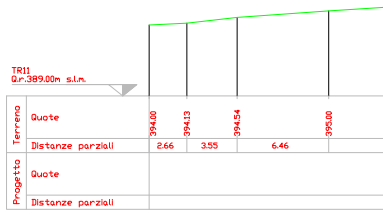
TRI11
Q.r.389.00m s.l.m.
Terreno
Quote
Distanze parziali
Progetto
Quote
Distanze parziali

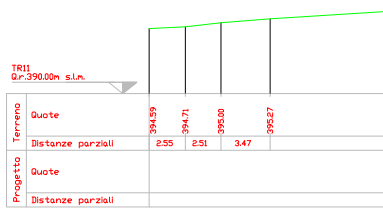
TRI11
Q.r.390.00m s.l.m.
Terreno
Quote
Distanze parziali
Progetto
Quote
Distanze parziali

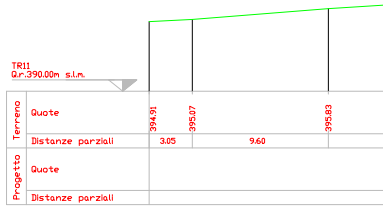
TRI11
Q.r.390.00m s.l.m.
Terreno
Quote
Distanze parziali
Progetto
Quote
Distanze parziali

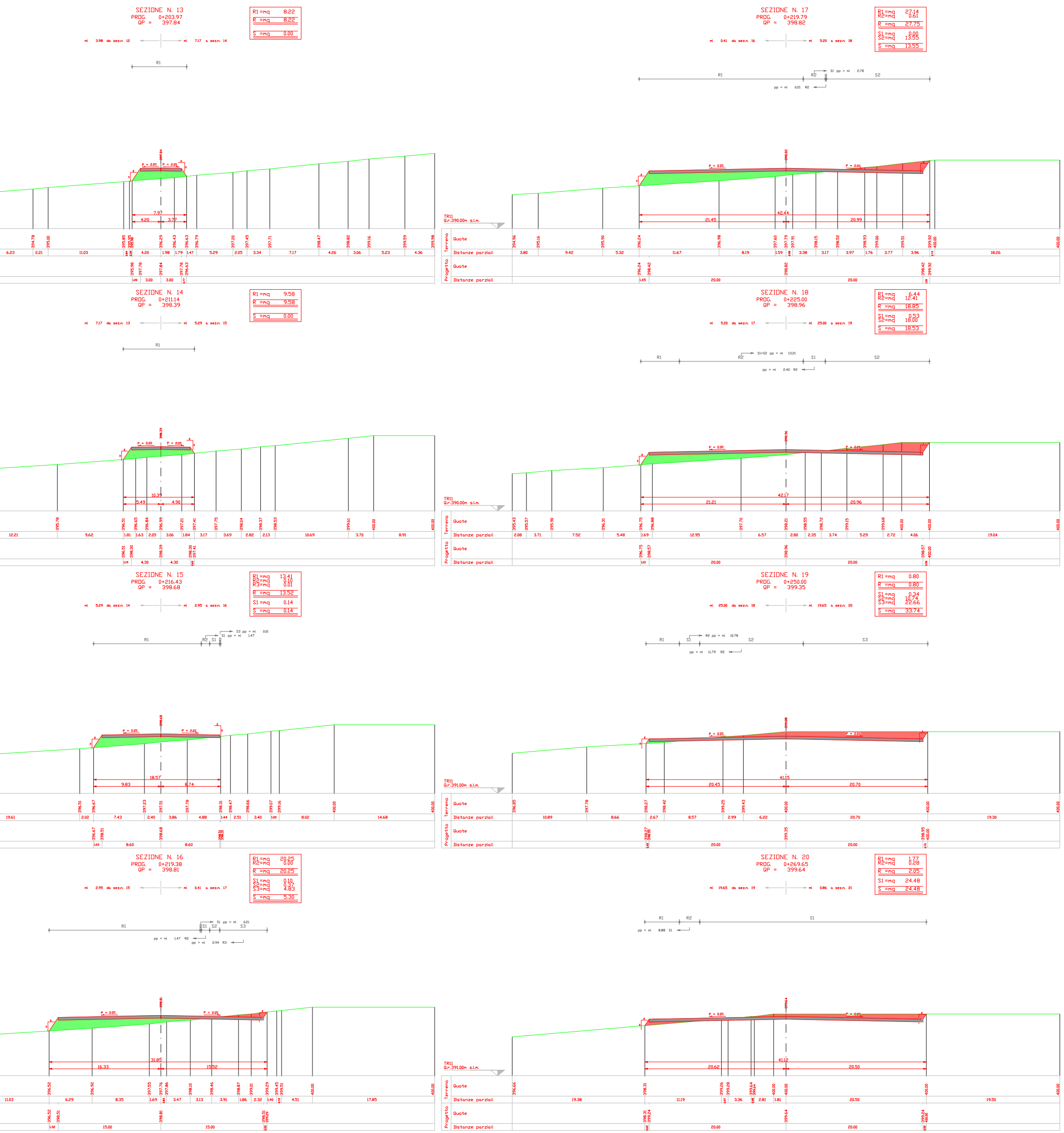
SEZIONE N. 13
PROG. 0+203.97
QP = 397.84
R1=mq 8.22
R =mq 8.22
S =mq 0.00
SEZIONE N. 14
PROG. 0+211.14
QP = 398.39
R1=mq 9.58
R =mq 9.58
S =mq 0.00
SEZIONE N. 15
PROG. 0+216.43
QP = 398.68
R1=mq 13.41
R2=mq 0.10
R3=mq 0.01
R =mq 13.52
S1 =mq 0.14
S =mq 0.14
SEZIONE N. 16
PROG. 0+219.38
QP = 398.81
R1=mq 20.25
R2=mq 0.00
R =mq 20.25
S1=mq 0.10
S2=mq 0.37
S3=mq 4.83
S =mq 5.30
SEZIONE N. 17
PROG. 0+219.79
QP = 398.82
R1=mq 27.14
R2=mq 0.61
R =mq 27.75
S1=mq 0.00
S2=mq 13.55
S =mq 13.55
SEZIONE N. 18
PROG. 0+225.00
QP = 398.96
R1=mq 6.44
R2=mq 12.41
R =mq 18.85
S1=mq 0.53
S2=mq 18.00
S =mq 18.53
SEZIONE N. 19
PROG. 0+250.00
QP = 399.35
R1=mq 0.80
R =mq 0.80
S1=mq 0.34
S2=mq 10.74
S3=mq 22.66
S =mq 33.74
SEZIONE N. 20
PROG. 0+269.65
QP = 399.64
R1=mq 1.77
R2=mq 0.28
R =mq 2.05
S1 =mq 24.48
S =mq 24.48
TR11
Q.r.390.00m s.l.m.
Terreno
Quote
Distanze parziali
Progetto
Quote
Distanze parziali

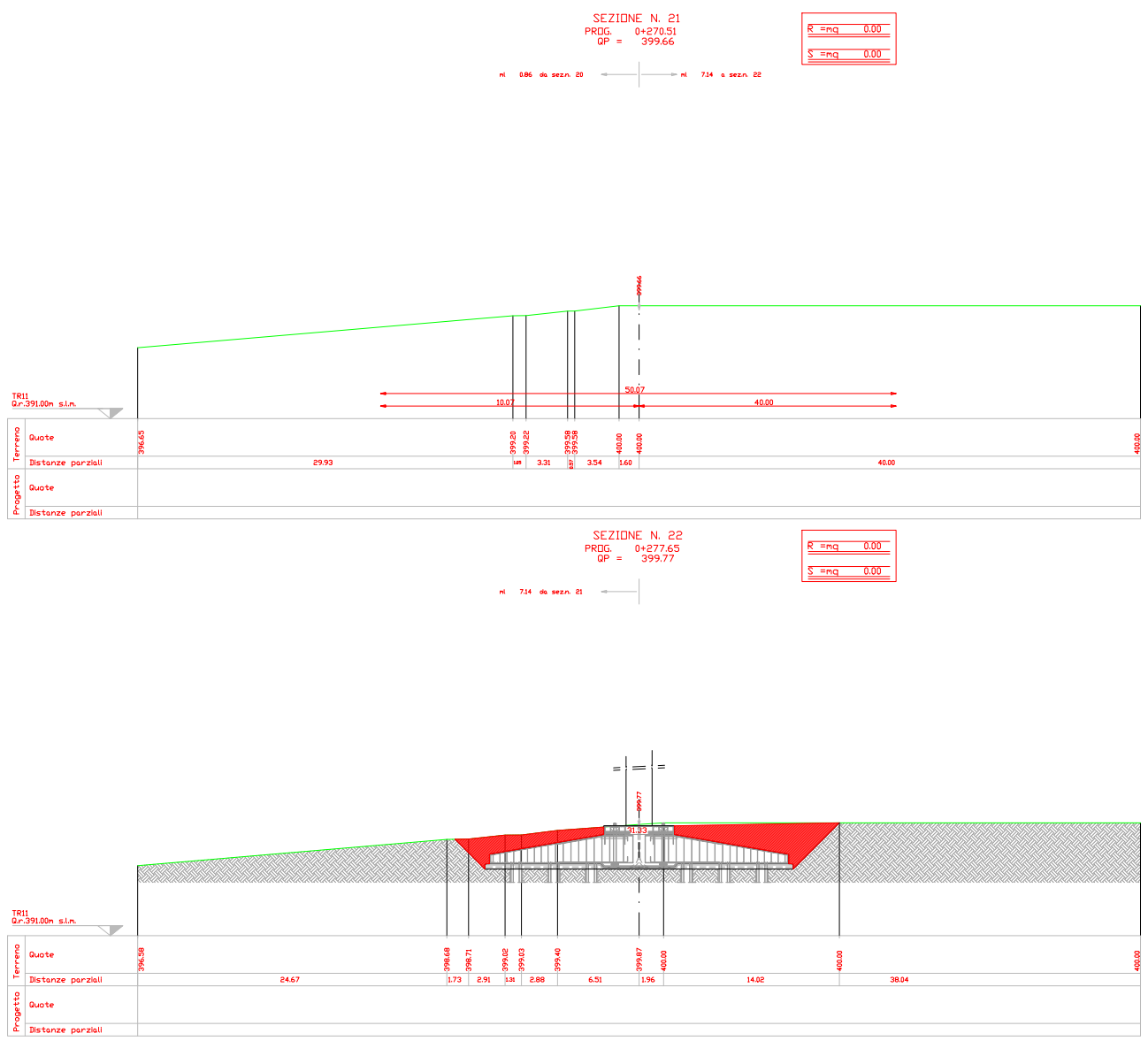
SEZIONE N. 21
PROG. 0+270.51
QP = 399.66
R =mq 0.00
S =mq 0.00
SEZIONE N. 22
PROG. 0+277.65
QP = 399.77
R =mq 0.00
S =mq 0.00
TR11
Q.r.390.00m s.l.m.
Terreno
Quote
Distanze parziali
Progetto
Quote
Distanze parziali

Sezioni Asse 6 (TR11)
Rapp. 1:200

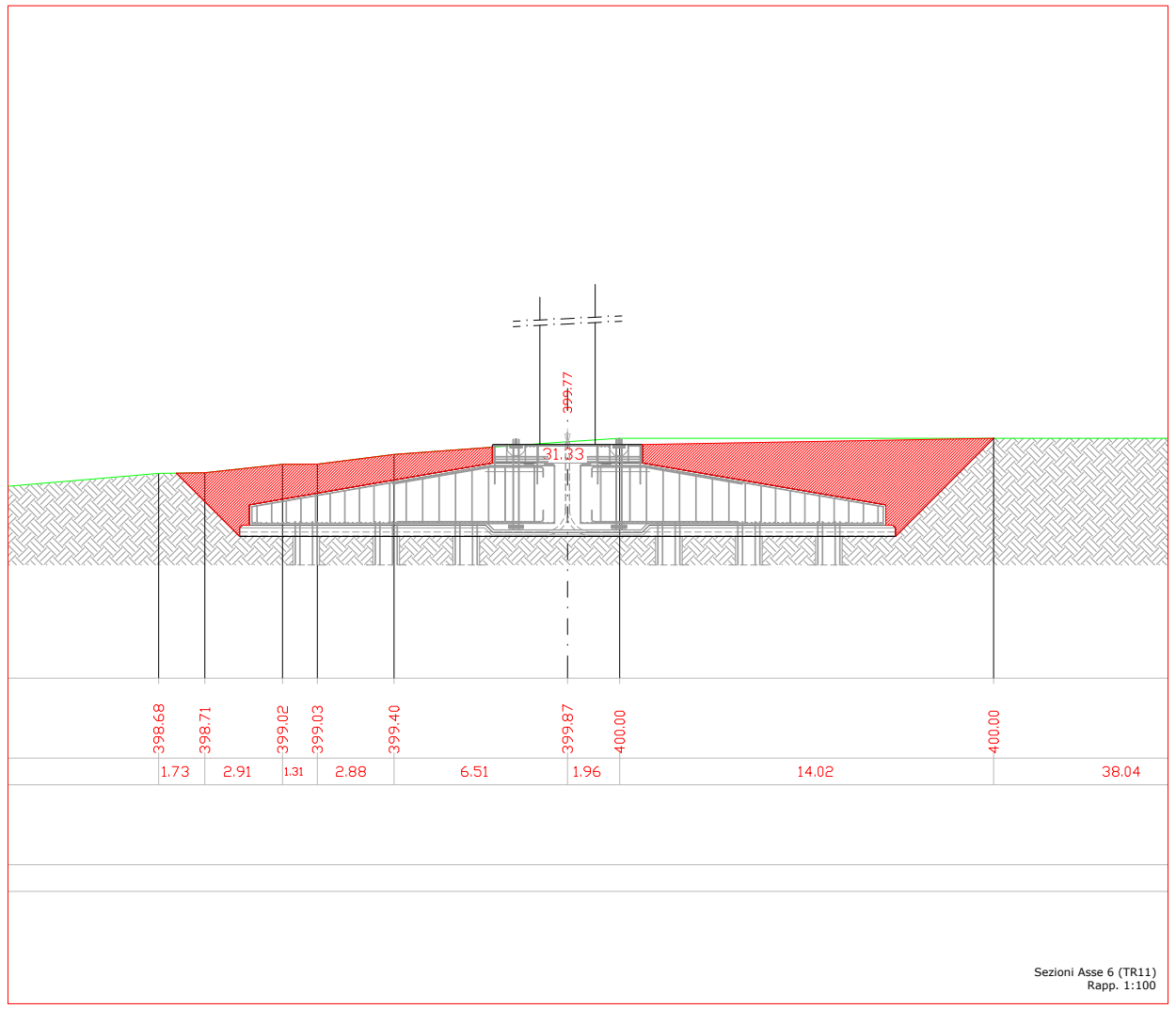
399.77
31.33
398.68
398.71
399.02
399.03
399.40
399.87
400.00
400.00
1.73
2.91
1.31
2.88
6.51
1.96
14.02
38.04

Sezioni Asse 6 (TR11)
Rapp. 1:100

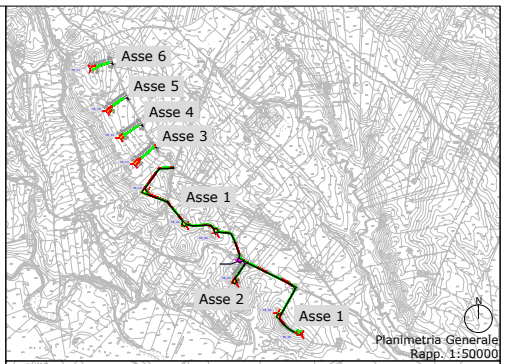
Asse 6
Asse 5
Asse 4
Asse 3
Asse 1
Asse 2
Asse 1

Planimetria Generale
Rapp. 1:50000

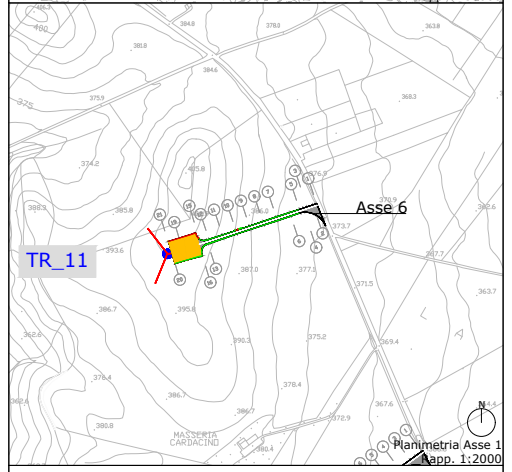

Planimetria Asse 1
Rapp. 1:2000

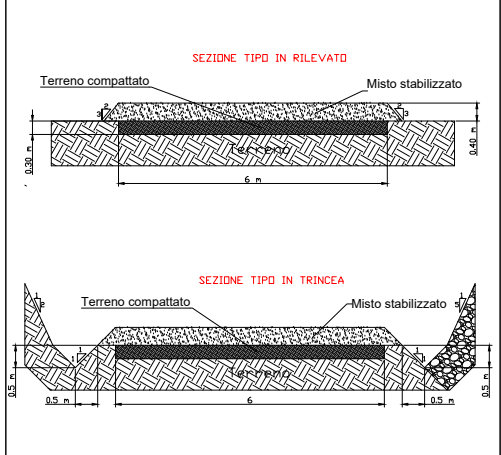
SEZIONE TIPO IN RILEVATO
Terreno compattato
Misto stabilizzato
6 m
SEZIONE TIPO IN TRINCEA
Terreno compattato
Misto stabilizzato
0.5 m
6
0.5 m

Legenda

🟩	Rilevato	▭	Profilo terreno esistente
🟥	Sterro	▭	Profilo di progetto

REGIONE BASILICATA

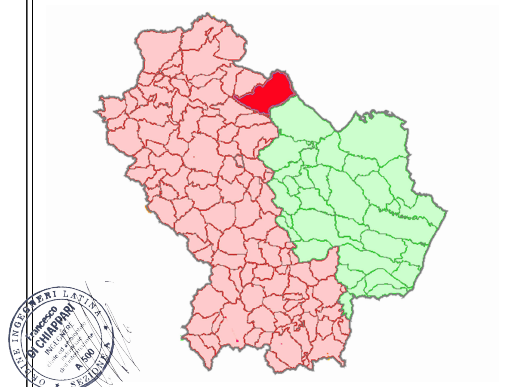

ORDINE INGEGNERI LATINA
Francesco DI CHIAPPARI
A 500

Rif.	Quantità	PROGETTO PER LA REALIZZAZIONE DI UN PARCO EOLICO DA 36 MW NEL COMUNE DI GENZANO DI LUCANIA (PZ)	Num. Articolo/Riferimento

Progettato da:	Controllato da:	Approvato da:	Nome file	Data	Scala
Ing. M. Martellucci	Ing. M. Martellucci	Ing. F. Di Chiappari		26/02/2016	

SKYWIND®
SKYWIND S.r.l.
via Marconi, 6 - 04024 Gaeta(LT) Italia

ASSE 6
Profilo e Sezioni
(Piazzola Tr11)

TAV. A.16.a.14_A.16.a.17	Edizione	Foglio
	2	1/1