

caratteristiche litologiche e strutturali

- Caratteristiche litologico-strutturali analoghe a quelle della sezione precedente.

inclusioni calcite e quarzo < 15%

venute d'acqua stillicidio

CONSTATAZIONE "FUORI SAGOMA" ECCEZIONALI




rilascio da progr. _____ a progr. _____

verbale n° _____ data _____

Constatato e rilevato:

per la D.L. Signor _____

per il C.T.F. Signor _____



caratteristiche litologiche e strutturali

- Prevalenza di calcescisto listato con pieghe prevalentemente nella parte superiore del fronte.
- fratture aperte in calotta.

inclusioni calcite e quarzo \approx 15%

venute d'acqua _____

CONSTATAZIONE "FUORI SAGOMA" ECCEZIONALI

rilascio da progr. _____ a progr. _____

verbale n° _____ data _____

Constatato e rilevato:

per la D.L. Signor _____

per il C.T.F. Signor _____

TRAFORO AUTOSTRADALE DEL TREJUS

Lotto 2° Imbocco lato Italia

RILEVAMENTO GEOLOGICO


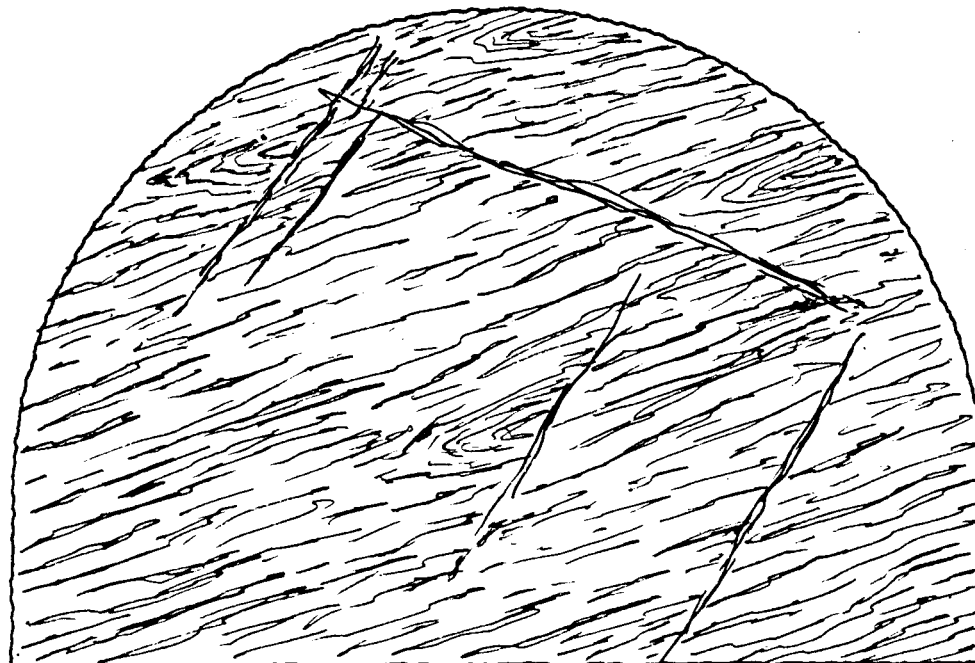

da progr. 3623,50 a progr. 3627,00

data 27/8/77

cons. 1/9/77

N° progressivo

697



caratteristiche litologiche e strutturali

- Per quanto le caratteristiche litologiche e strutturali evidenziate per le sezioni precedenti -

inclusioni calcite e quarzo ~ 15%

venute d'acqua stillicidio

CONSTATAZIONE "FUORI SAGOMA" ECCEZIONALI

rilascio da progr. _____ a progr. _____

verbale n° _____ data _____

Constatato e rilevato:

per la D.L. Signor _____

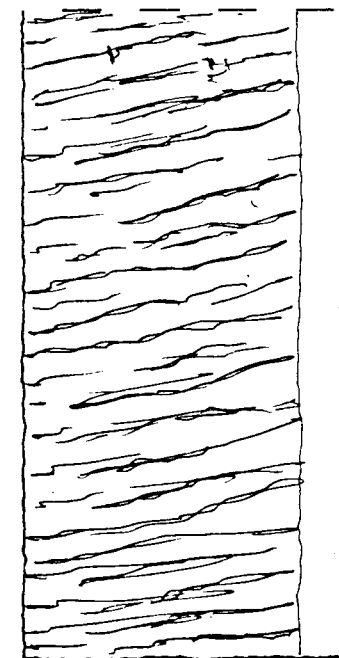
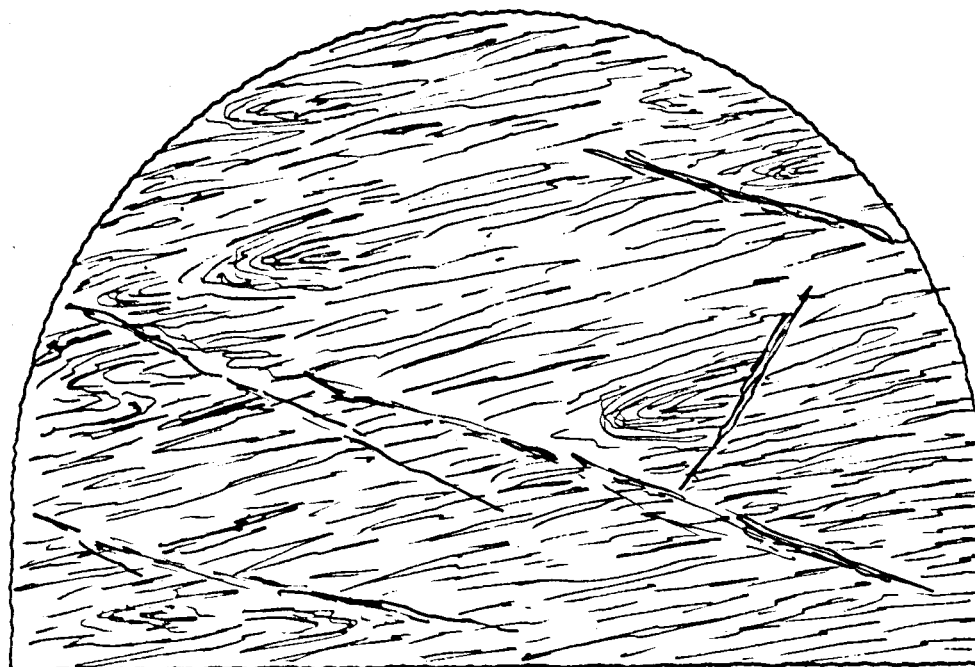

per il C.T.F. Signor _____

TRAFORO AEROSTRADEALE DEL REJUS
Lotto 2° Imbocco lato Italia

RILEVAMENTO GEOLOGICO
da progr. 3620,00 a progr. 3623,50

data 26/8/77
cons. 1/2/77

N° progressivo
696



caratteristiche litologiche e strutturali

- Caratteristiche analoghe a quelle della sezione precedente.

inclusioni calcite e quarzo \approx 15%

venute d'acqua _____

CONSTATAZIONE "FUORI SAGOMA" ECCEZIONALI

rilascio da progr. _____ a progr. _____

verbale n° _____ data _____

Constatato e rilevato:

per la D.L. Signor _____

per il C.T.F. Signor _____

TRAFORO AUTOSTRADALE DEL TREJUS

Lotto 2° Imbocco lato Italia

RILEVAMENTO GEOLOGICO


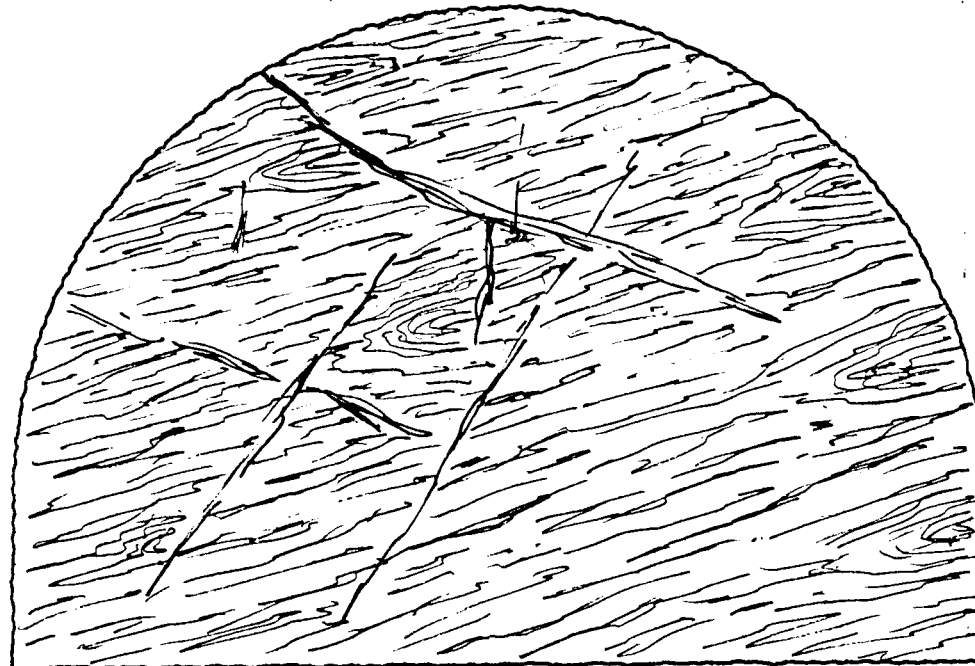

da progr. 3616,00 a progr. 3620,00

data 26/8/77

cons. 4/3/77

N° progressivo

695



caratteristiche litologiche e strutturali

- Calcescisto listato con pieghe evidenziate da calcite e quarzo -
- Livelli di calcescisto filladico fogliettato con grafite -

inclusioni calcite e quarzo $\approx 15\%$

venute d'acqua _____

CONSTATAZIONE "FUORI SAGOMA" ECCEZIONALI

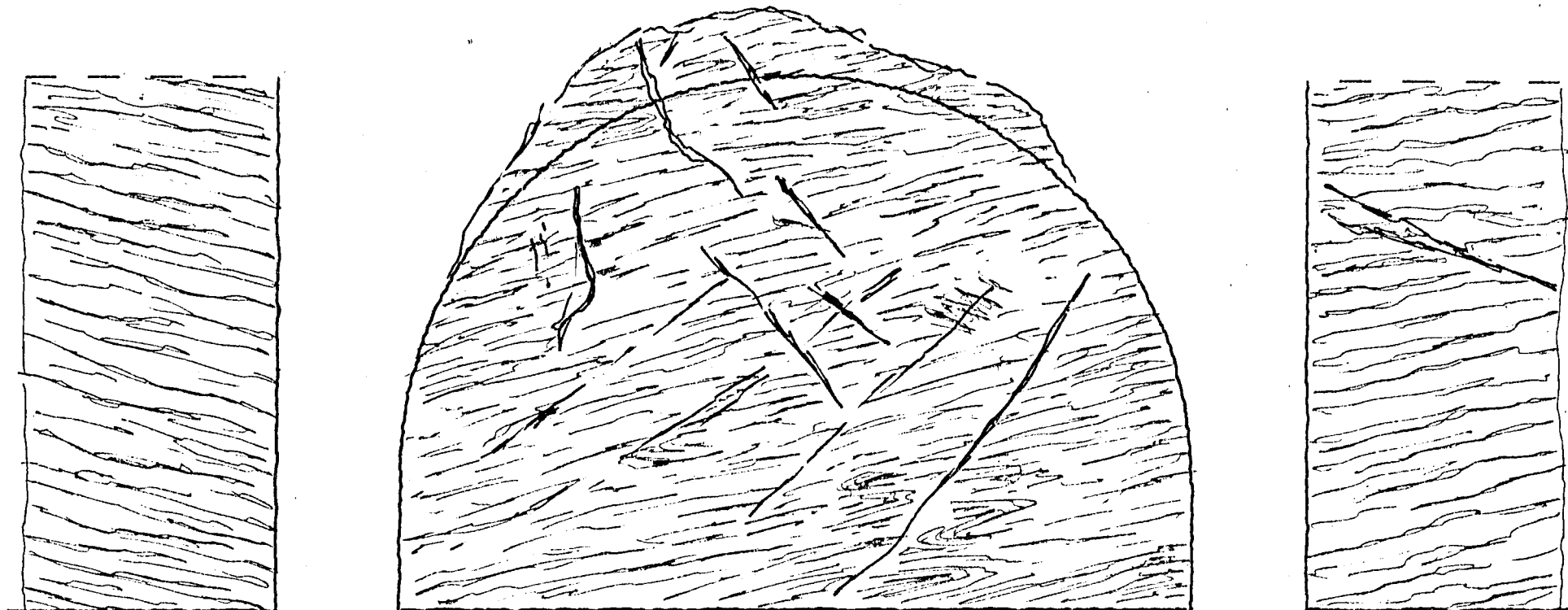
rilascio da progr. _____ a progr. _____

verbale n° _____ data _____

Constatato e rilevato:

per la D.L. Signor _____

per il C.T.F. Signor _____



caratteristiche litologiche e strutturali

- Calcescisto listato con pieghe e livelli di calcescisto filadico.
- Numerose fratture.

inclusioni calcite e quarzo \approx 15%

venute d'acqua

CONSTATAZIONE "FUORI SAGOMA" ECCEZIONALI

Fratture

rilascio da progr. 3612 a progr. 3616

verbale n° data 26/8/77


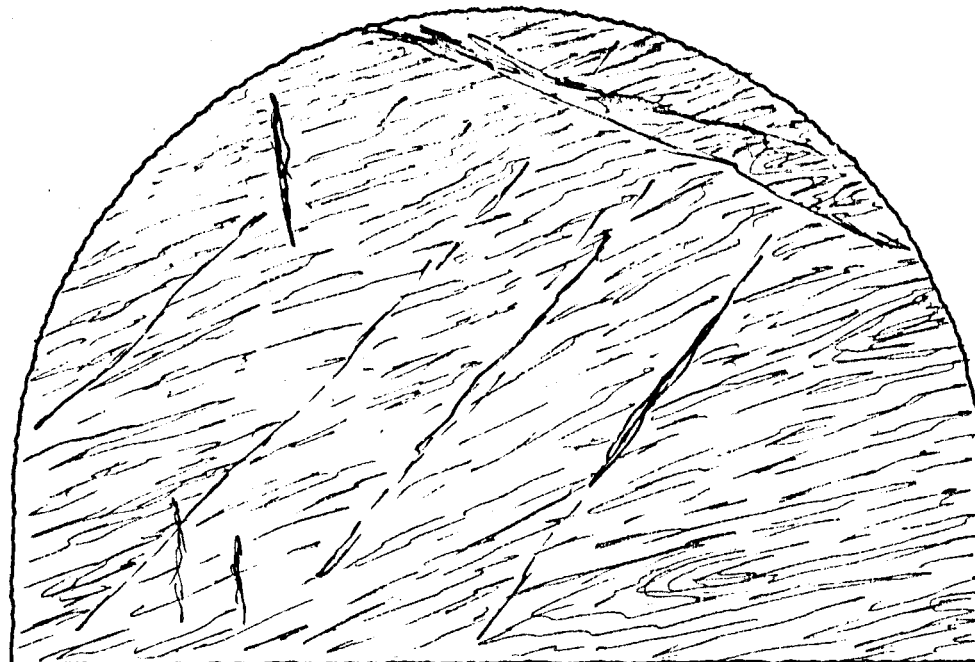
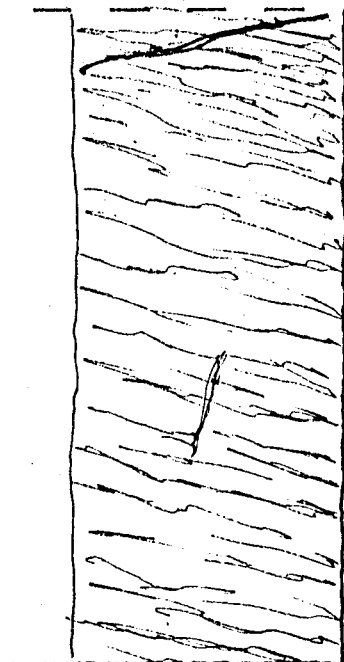
Constatato e rilevato:

per la D.L. Signor

A. Bertolini

per il C.T.F. Signor

Carl G. M.



caratteristiche litologiche e strutturali

- Caratteristiche litologiche e strutturali analoghe a quelle della sezione precedente -

inclusioni calcite e quarzo $\approx 15\%$

venute d'acqua

CONSTATAZIONE "FUORI SAGOMA" ECCEZIONALI


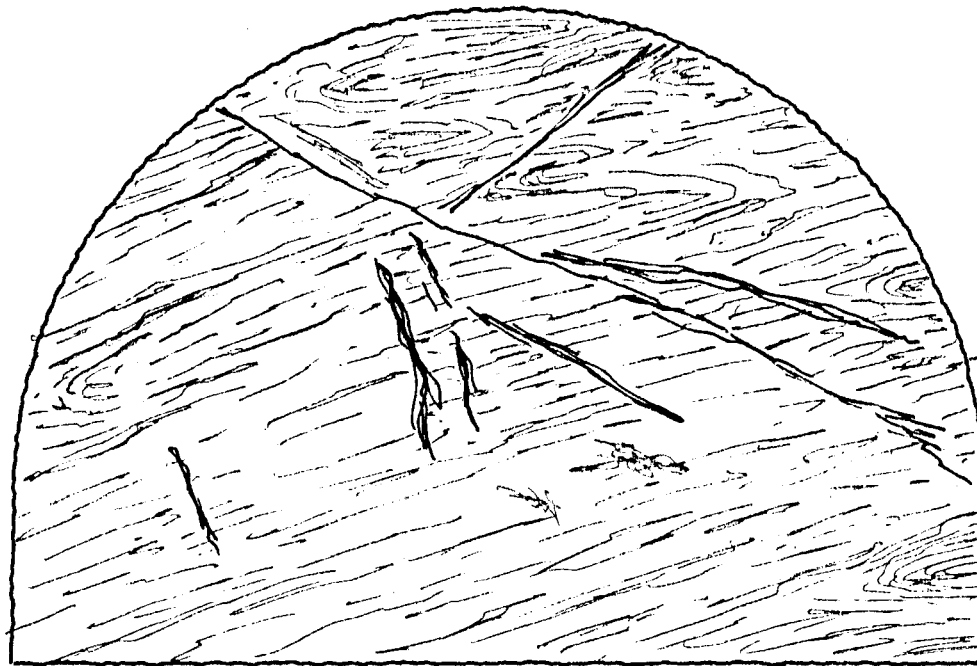
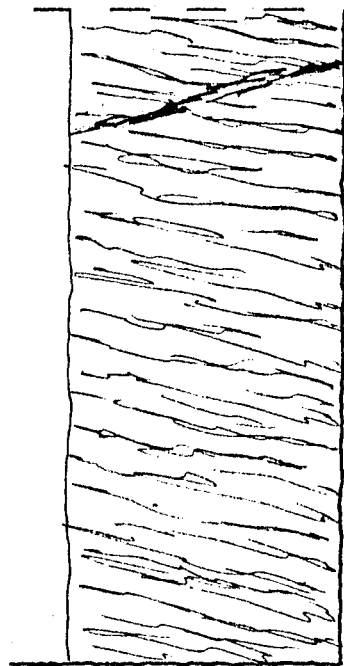
rilascio da progr. _____ a progr. _____

verbale n° _____ data _____

Constatato e rilevato:

per la D.L. Signor _____

per il C.T.F. Signor _____



caratteristiche litologiche e strutturali

- Calcescisto listato con pieghe soprattutto nella parte superiore del fronte.
- Livelli di calcescisto filladico fogliettato.

inclusioni calcite e quarzo $\approx 15\%$

venute d'acqua

CONSTATAZIONE "FUORI SAGOMA" ECCEZIONALI


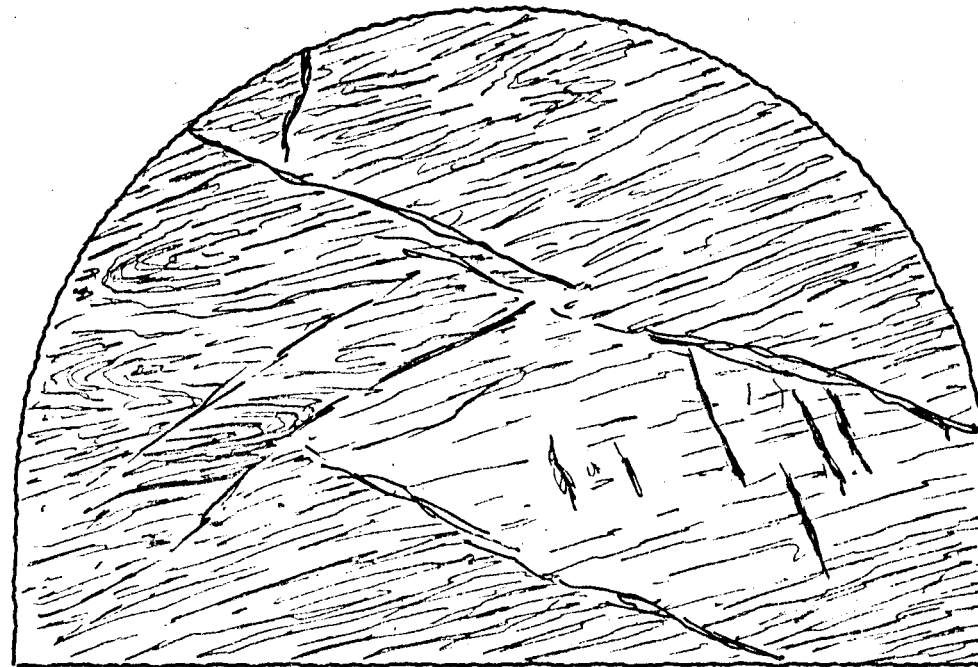
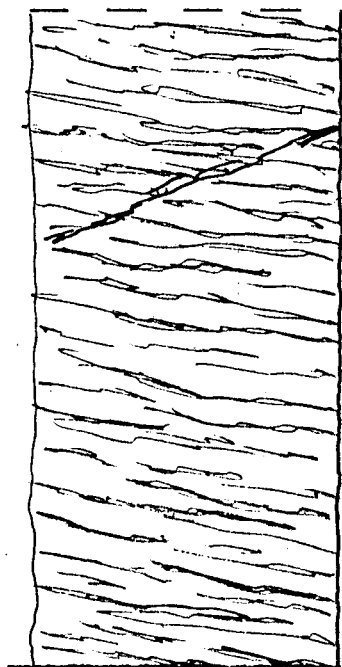
rilascio da progr. _____ a progr. _____

verbale n° _____ data _____

Constatato e rilievo:

per la D.L. Signor _____

per il C.T.F. Signor _____



caratteristiche litologiche e strutturali

- Calcescisto listato con pieghe nella parte ovest del fronte.
- Livelli di calcescisto fogliettato con grafite lungo i giunti di scistosità.

inclusioni calcite e quarzo ~ 15%

venute d'acqua

CONSTATAZIONE "FUORI SAGOMA" ECCEZIONALI

rilascio da progr. _____ a progr. _____

verbale n° _____ data _____

Constatato e rilevato:

per la D.L. Signor _____

per il C.T.F. Signor _____

TRAFORO AUTOSTRADALE DEL FREJUS

Lotto 2' Imbocco lato Italia

RILEVAMENTO GEOLOGICO


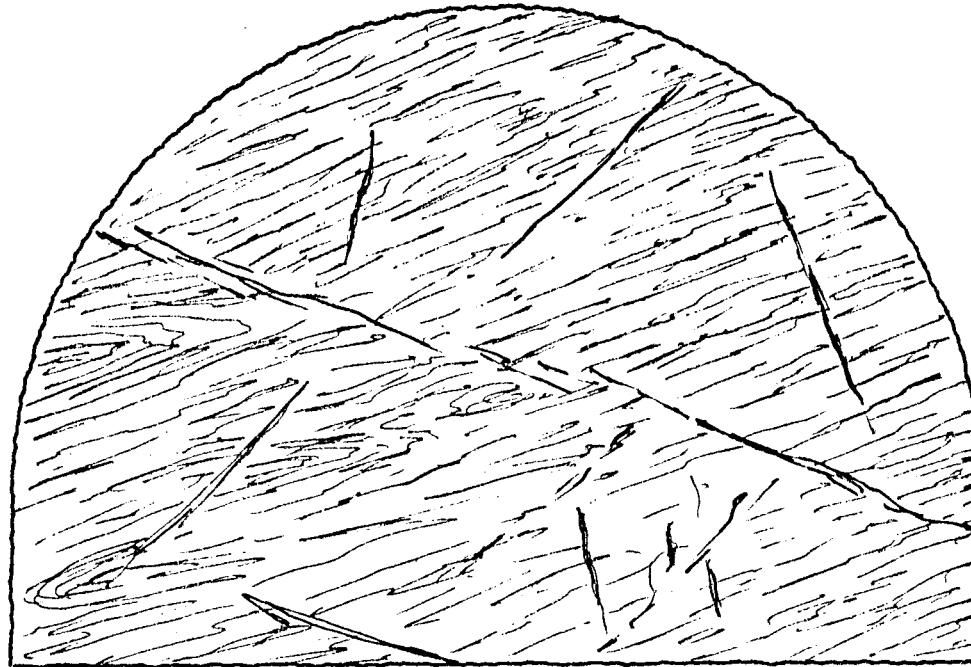
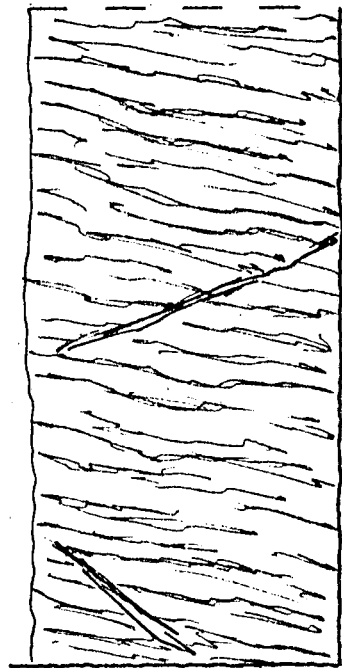
da progr. 3597,00 a progr. 36.00

data 23/8/77

cons. 26/8/77

N° progressivo

690



caratteristiche litologiche e strutturali

- Prevalenza di calcescisto listato a luoghi intensamente piegato.
- Livelli di calcescisto fogliettato.

inclusioni calcite e quarzo $\approx 12\%$

venute d'acqua

CONSTATAZIONE "FUORI SAGOMA" ECCEZIONALI


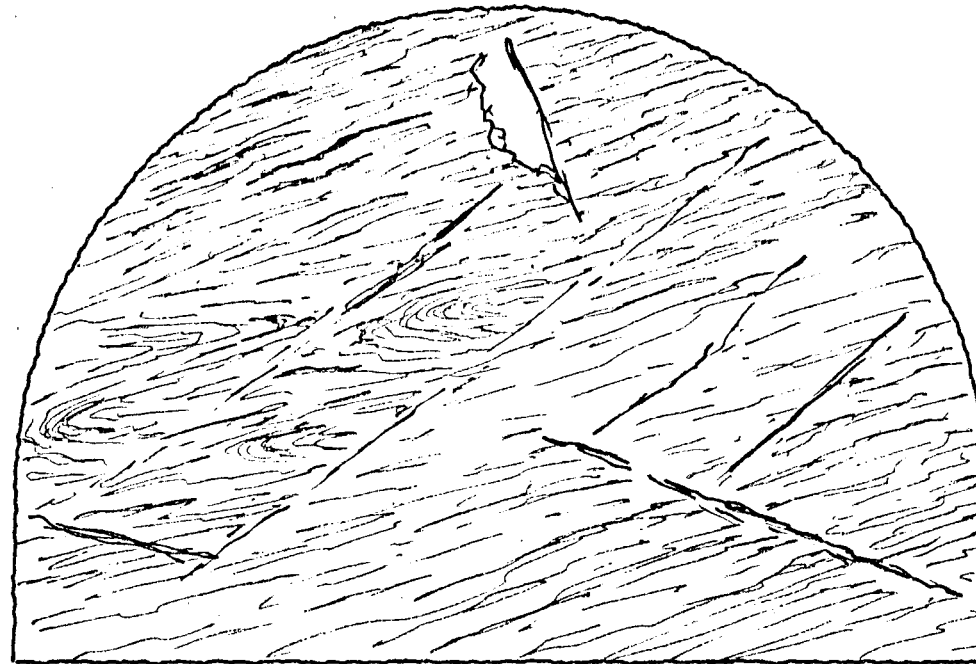

rilascio da progr. _____ a progr. _____

verbale n° _____ data _____

Costatato e rilevato:

per la D.L. Signor _____

per il C.T.F. Signor _____



caratteristiche litologiche e strutturali

- Calcescisto listato con livelli di calcescisto filladico fogliettato.
- Numerose fratture isorientate di modesta entità.

inclusioni calcite e quarzo \approx 12%

venute d'acqua

CONSTATAZIONE "FUORI SAGOMA" ECCEZIONALI


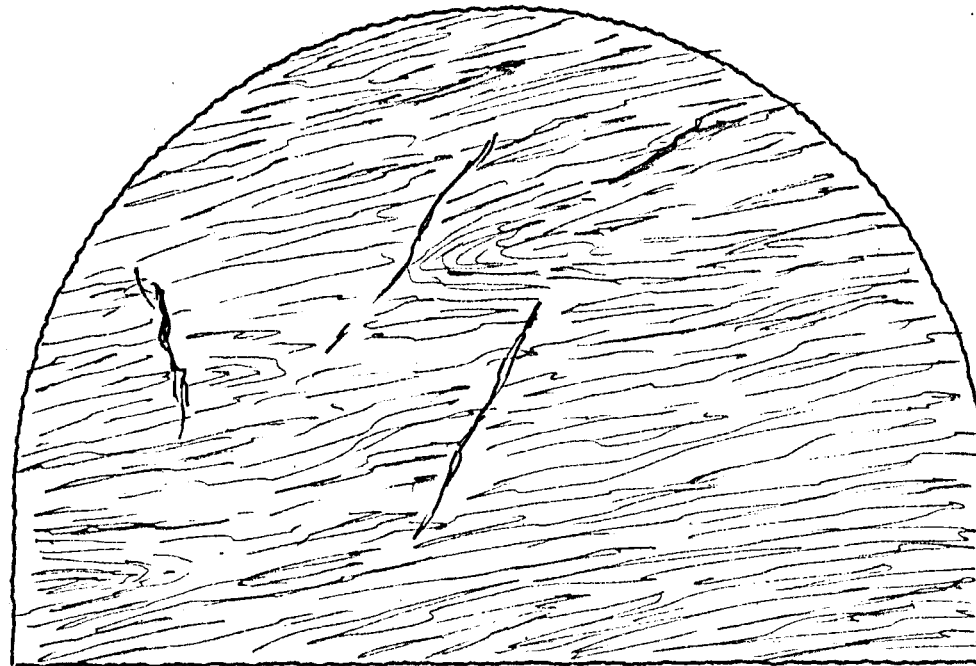

rilascio da progr. _____ a progr. _____

verbale n° _____ data _____

Constatato e rilevato:

per la D.L. Signor _____

per il C.T.F. Signor _____



caratteristiche litologiche e strutturali

- Calcescisto listato con frequenti pie.
che evidenziate da calcite e quarzo.
Livelli di calcescisto filladico.

inclusioni calcite e quarzo $\approx 10\%$

venute d'acqua

CONSTATAZIONE "FUORI SAGOMA" ECCEZIONALI

rilascio da progr. _____ a progr. _____

verbale n° _____ data _____

Constatato e rilevato:

per la D.L. Signor _____

per il C.T.F. Signor _____

TRAFORO AUTOSTRADALE DEL FREJUS

Lotto 2° Imbocco lato Italia

RILEVAMENTO GEOLOGICO


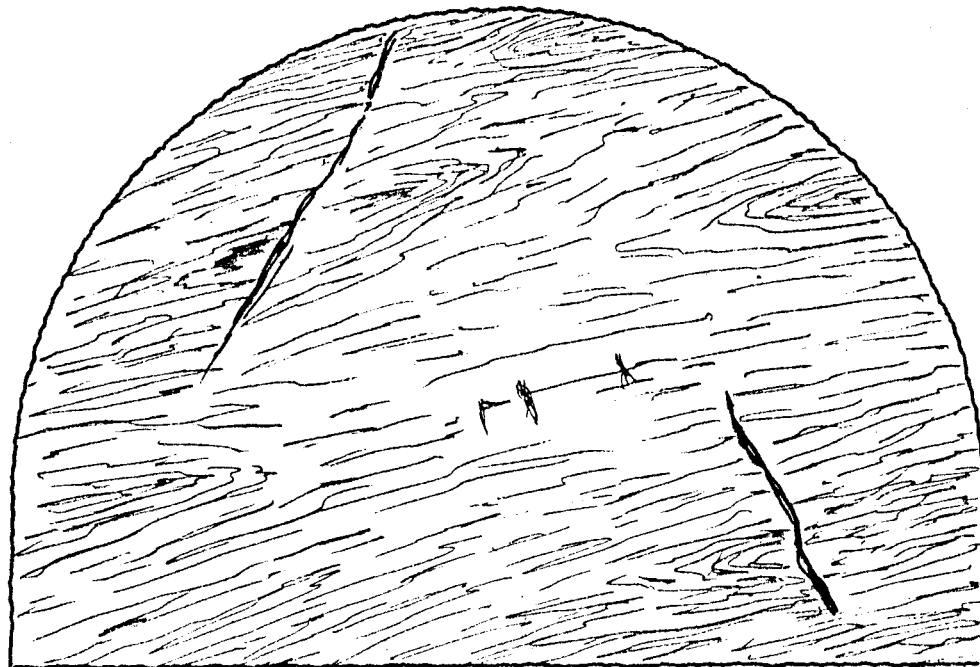

da progr. 3585,00 a progr. 35,00

data 5/8/77

cons. 5/8/77

N° progressivo

687



caratteristiche litologiche e strutturali

- Permangono le caratteristiche lito-
logico-strutturali rilevate per le
sezioni precedenti.

inclusioni calcite e quarzo $\approx 10\%$

venute d'acqua

CONSTATAZIONE "FUORI SAGOMA" ECCEZIONALI

rilascio da progr. _____ a progr. _____

verbale n° _____ data _____

Constatato e rilevato:

per la D.L. Signor _____


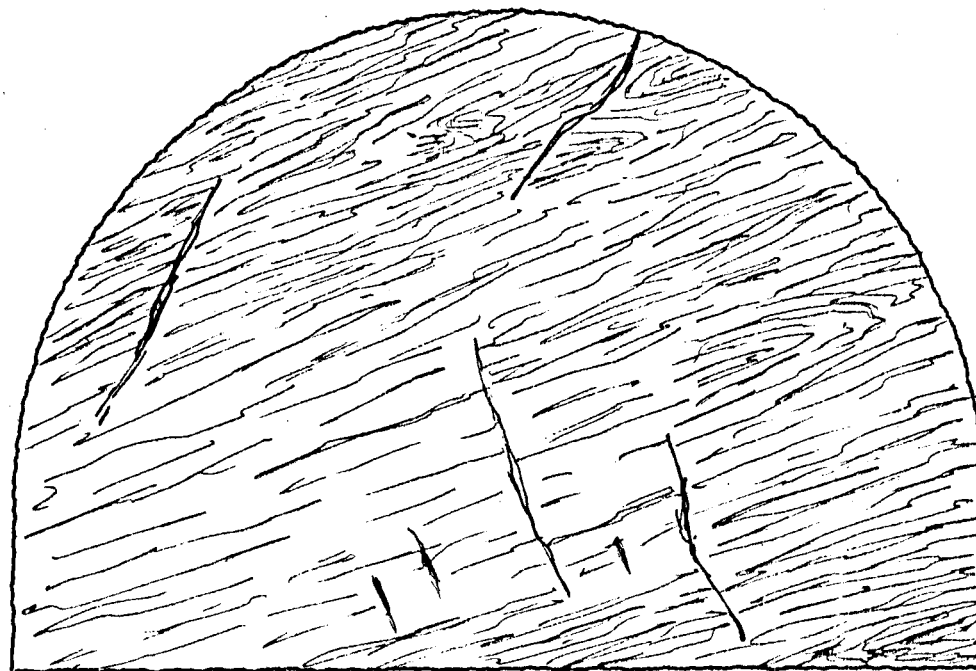

per il C.T.F. Signor _____

TRAFORO AUTOSTRADALE DEL FREJUS
Lotto 2° Imbocco lato Italia

RILEVAMENTO GEOLOGICO
da progr. ~~3501,00~~ a progr. ~~3: 500~~

data 4/8/77
cons. 5/8/77

N° progressivo
686



caratteristiche litologiche e strutturali

-Caratteristiche litologiche e strut.
turali analoghe a quelle della se-
zione precedente-

inclusioni calcite e quarzo \approx 10%

venute d'acqua _____

CONSTATAZIONE "FUORI SAGOMA" ECCEZIONALI


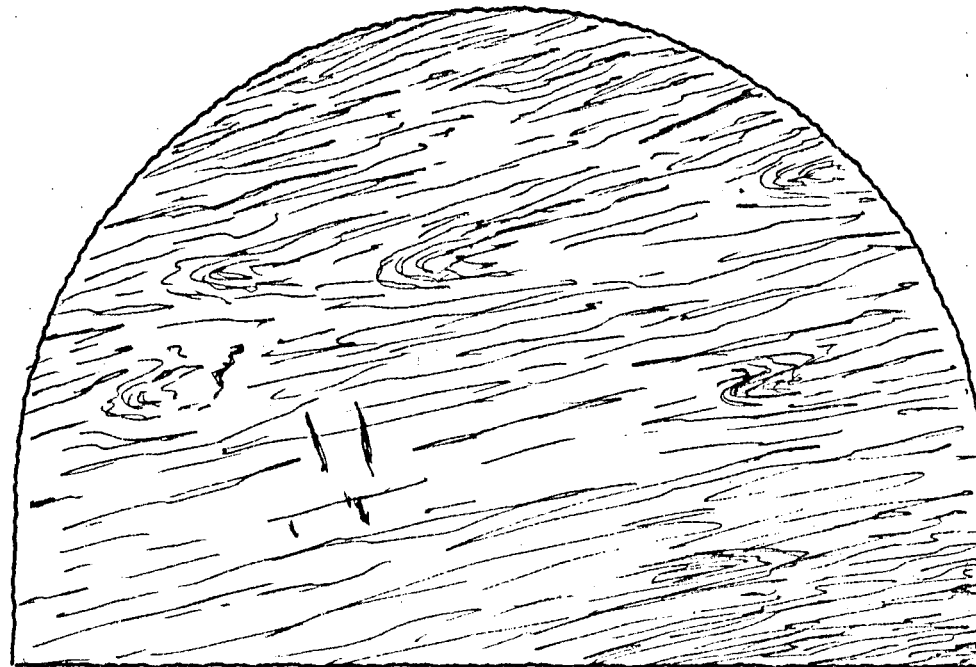

rilascio da progr. _____ a progr. _____

verbale n° _____ data _____

Constatato e rilevato:

per la D.L. Signor _____

per il C.T.F. Signor _____



caratteristiche litologiche e strutturali

-Alternanza di livelli di calcescisto listato, con pieghe evidenziate da calcite e quarzo, con livelli di calcescisto fildico.

inclusioni calcite e quarzo $\approx 10\%$

venute d'acqua

CONSTATAZIONE "FUORI SAGOMA" ECCEZIONALI


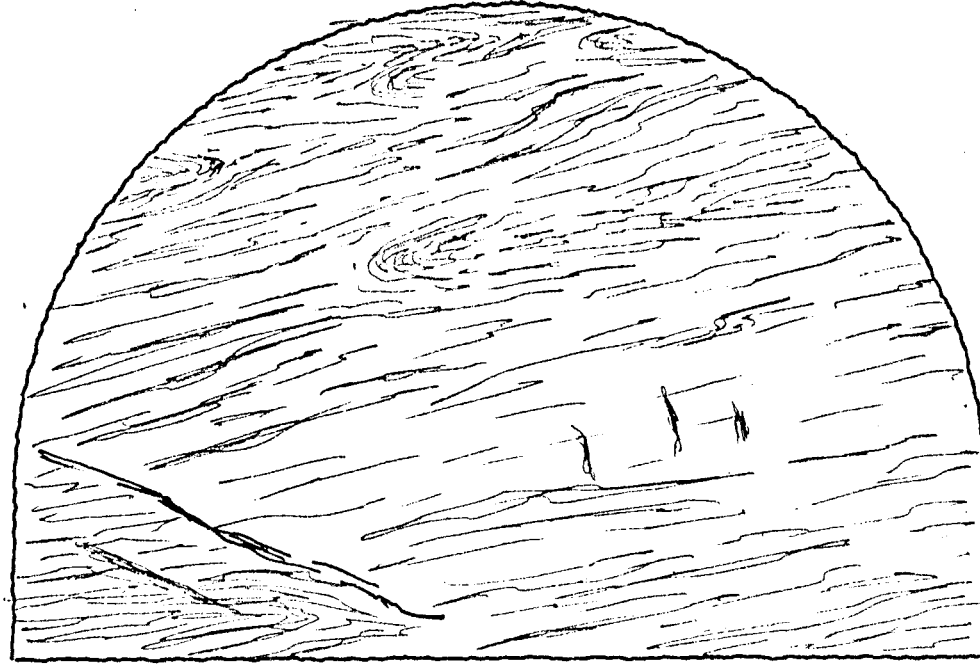

rilascio da progr. _____ a progr. _____

vorbale n° _____ data _____

Constatato e rilevato:

per la D.L. Signor _____

per il C.T.F. Signor _____



caratteristiche litologiche e strutturali

- Caratteristiche analoghe a quelle della sezione precedente.

inclusioni calcite e quarzo $\approx 10\%$

venute d'acqua

CONSTATAZIONE "FUORI SAGOMA" ECCEZIONALI

rilascio da progr. _____ a progr. _____

verbale n° _____ data _____

Constatato e rilevato:

per la D.L. Signor _____

per il C.T.F. Signor _____

TRAFORO AUTOSTRADALE DEL FREJUS

Lotto 2° Imbocco lato Italia

RILEVAMENTO GEOLOGICO


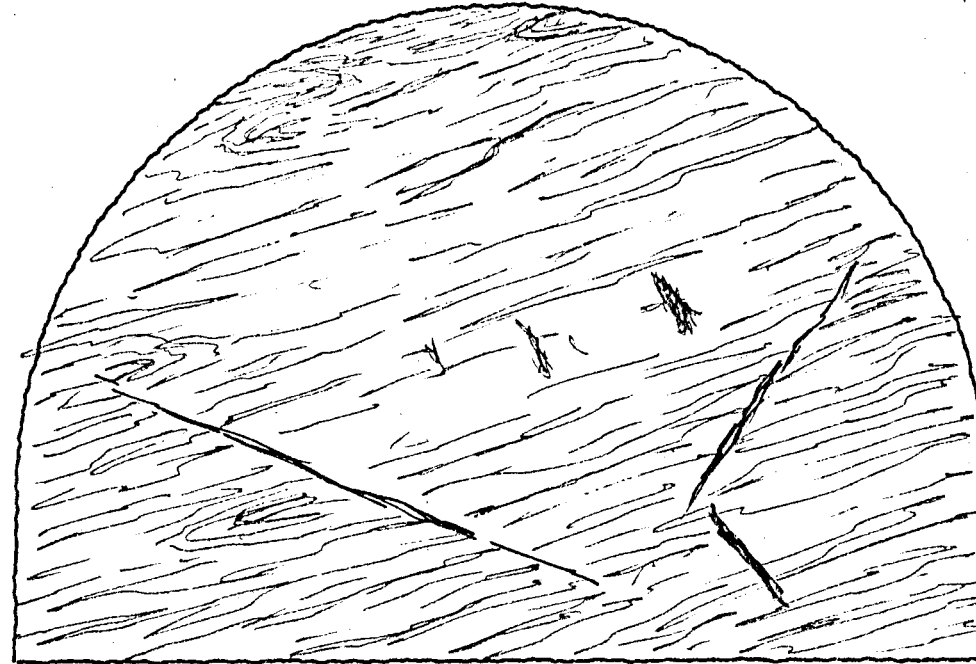

da progr. 3569,00 a progr. 3.300

data 2/8/77

cons. 4/8/77

N° progressivo

683



caratteristiche litologiche e strutturali

- Calcescisto filadico, a luoghi intensamente fogliettato con livelli di calcescisto listato.

inclusioni calcite e quarzo $\approx 10\%$

venute d'acqua

CONSTATAZIONE "FUORI SAGOMA" ECCEZIONALI


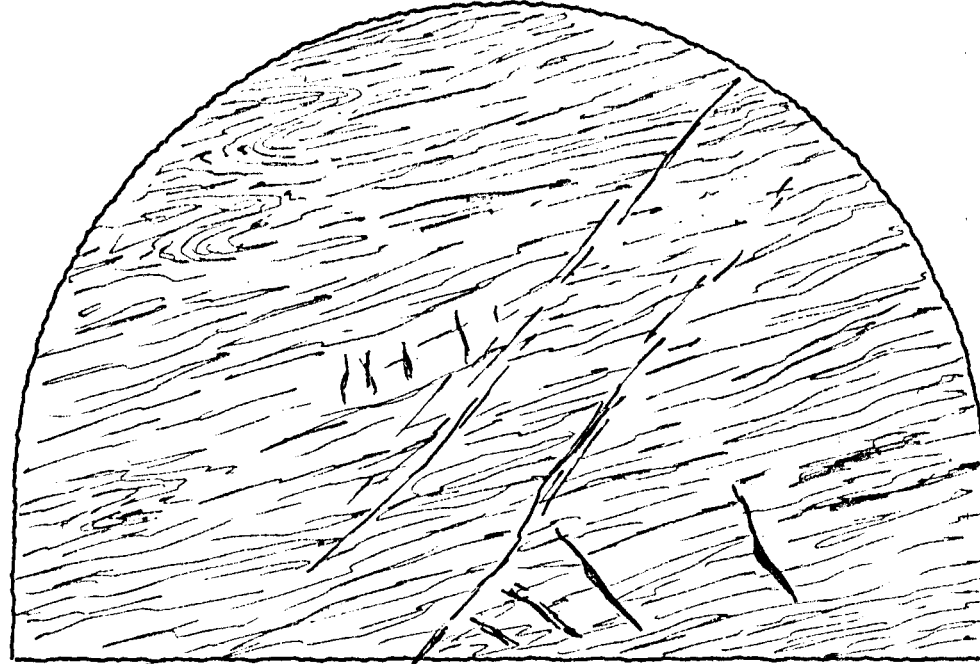

rilascio da progr. _____ a progr. _____

verbale n° _____ data _____

Costatato e rilevato:

per la D.L. Signor _____

per il C.T.F. Signor _____



caratteristiche litologiche e strutturali

- Permangono le caratteristiche litologiche e strutturali evidenziate per la sezione precedente -

inclusioni _____

venute d'acqua _____

CONSTATAZIONE "FUORI SAGOMA" ECCEZIONALI


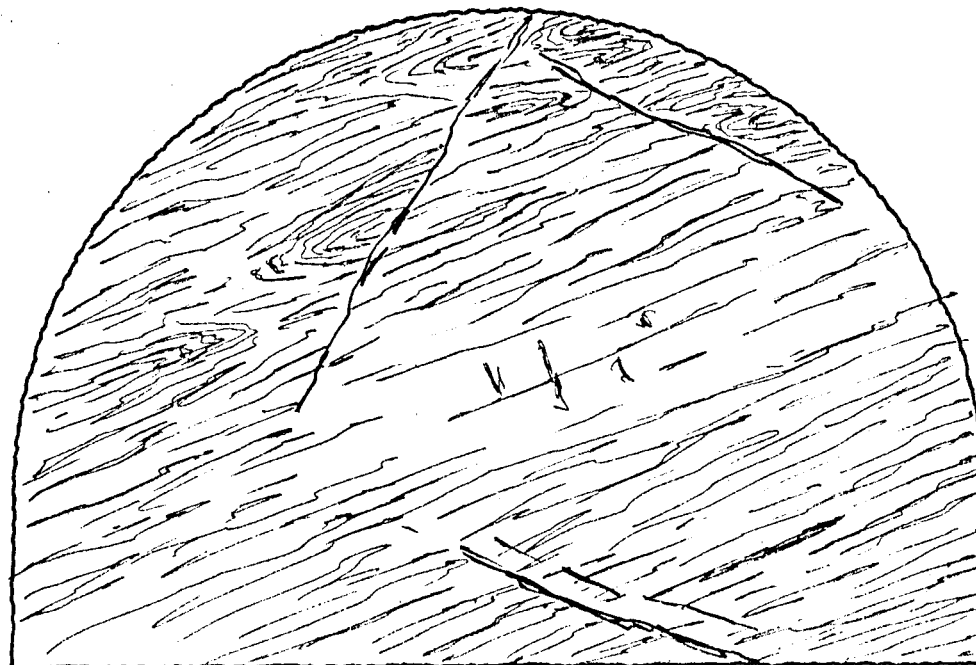

rilascio da progr. _____ a progr. _____

verbale n° _____ data _____

Constatato e rilevato:

per la D.L. Signor _____

per il C.T.F. Signor _____



caratteristiche litologiche e strutturali

- Calcescisto listato con pieghe nella parte superiore del fronte.
- Prevalenza di calcescisto filler dico nella parte inferiore.

inclusioni calcite e quarzo $\approx 15\%$

venute d'acqua

CONSTATAZIONE "FUORI SAGOMA" ECCEZIONALI

rilascio da progr. _____ a progr. _____

verbale n° _____ data _____

Constatato e rilevato:

per la D.L. Signor _____

per il C.T.F. Signor _____

TRAFORO AUTOSTRADALE DEL FREJUS

Lotto 2' Imbocco lato Italia

RILEVAMENTO GEOLOGICO

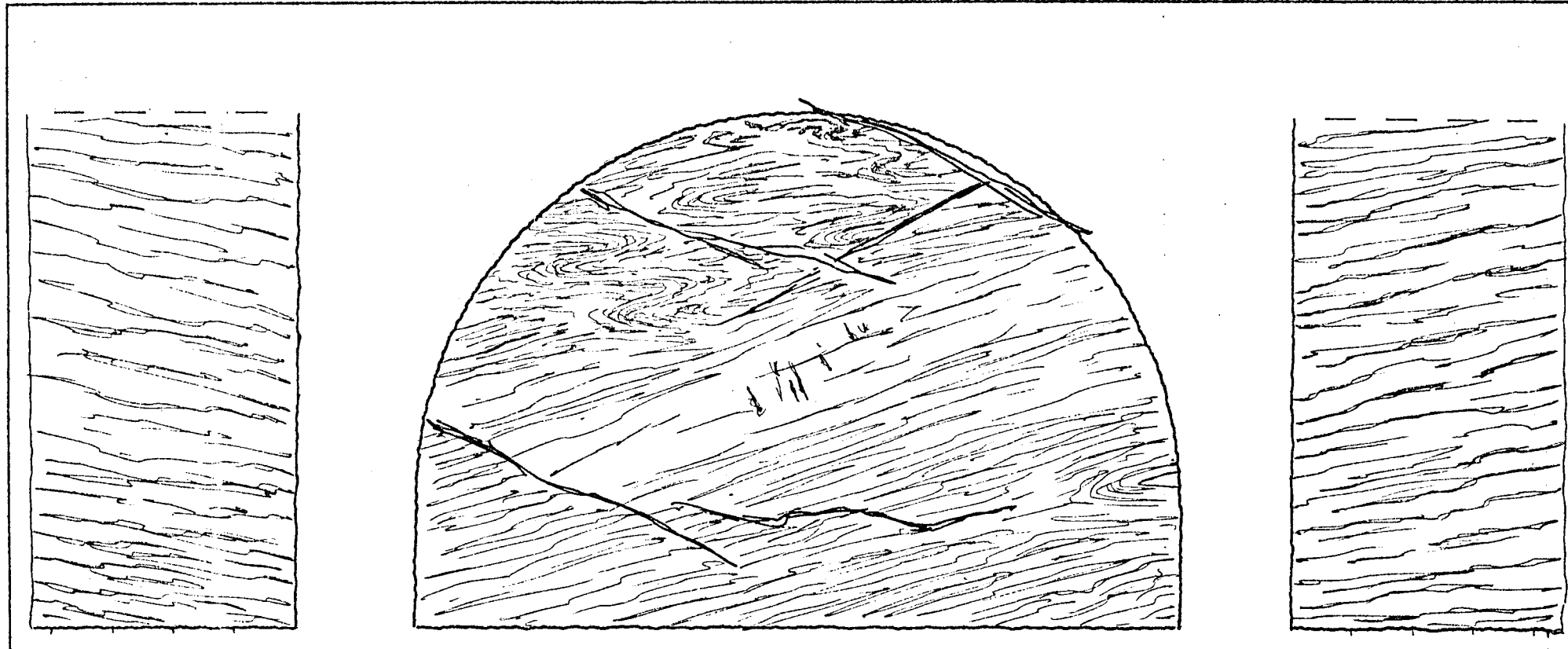
da progr. 3556,00 a progr. 3560,50

data 1/8/77

cons. 4/8/77

N' progressivo

680



caratteristiche litologiche e strutturali

-Caratteristiche litologiche e strutturali analoghe a quelle della sezione precedente.

inclusioni calcite e quarzo \approx 15%

venute d'acqua _____

CONSTATAZIONE "FUORI SAGOMA" ECCEZIONALI

rilascio da progr. _____ a progr. _____

verbale n' _____ data _____

Constatato e rilevato:

per la D.L. Signor _____

per il C.T.F. Signor _____

TRAFORO AUTOSTRADALE DEL FREJUS

Lotto 2' Imbocco lato Italia

RILEVAMENTO GEOLOGICO

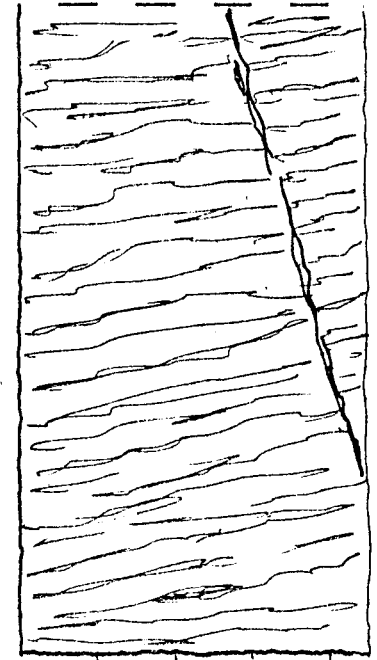


da progr. 355150 a progr. 35...00

data 30/7/77

cons. 1/8/77

N° progressivo

679



caratteristiche litologiche e strutturali

- Alternanza di livelli di calcescisto listato con livelli di calcescisto filladico -

inclusioni calcite e quarzo ~ 15%

venute d'acqua

CONSTATAZIONE "FUORI SAGOMA" ECCEZIONALI

rilascio da progr. _____ a progr. _____

verbale n° _____ data _____

Costatato e rilevato:

per la D.L. Signor _____

per il C.T.F. Signor _____

TRAFORO AUTOSTRADALE DEL FREJUS

Lotto 2° Imbocco lato Italia

RILEVAMENTO GEOLOGICO


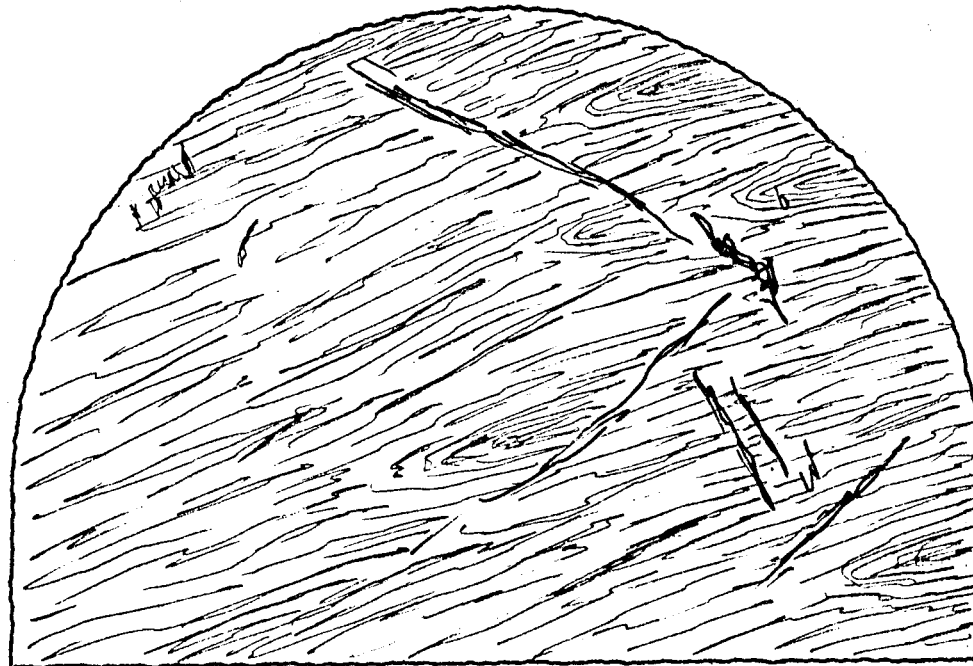

da progr. 3547,00 a progr. 3550,50

data 29/7/77

cons. 1/8/77

N° progressivo

678



caratteristiche litologiche e strutturali

-Caratteristiche litologiche e strutturali analoghe a quelle della sezione precedente

inclusioni calcite e quarzo $\approx 15\%$

venute d'acqua

CONSTATAZIONE "FUORI SAGOMA" ECCEZIONALI

rilascio da progr. _____ a progr. _____

verbale n° _____ data _____

Constatato e rilevato:

per la D.L. Signor _____

per il C.T.F. Signor _____

TRAFORO AUTOSTRADALE DEL FREJUS

Lotto 2° Imbocco lato Italia

RILEVAMENTO GEOLOGICO


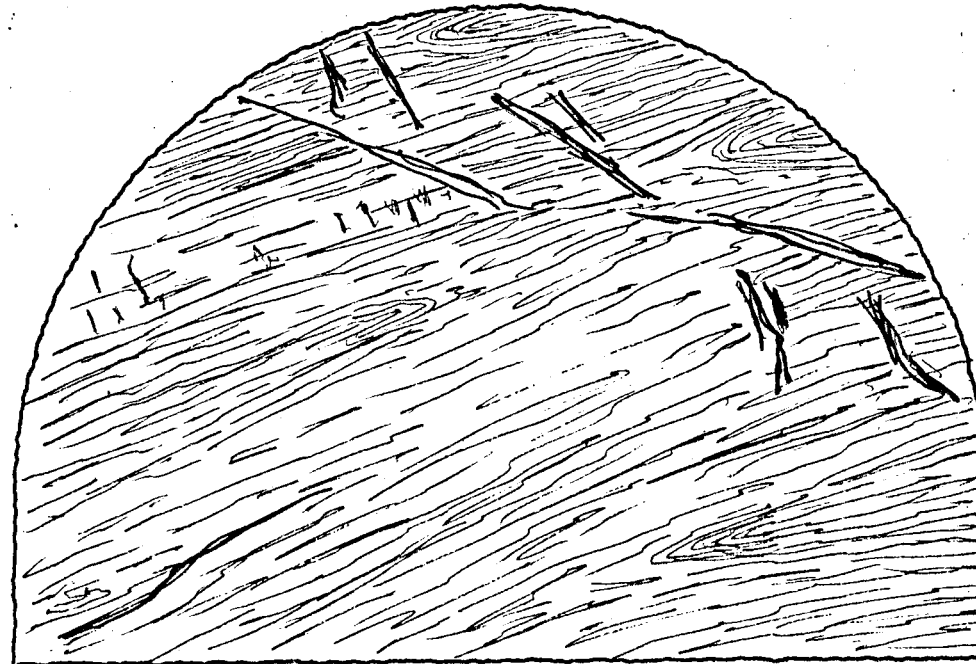

da progr. 3543,00 a progr. 3544,00

data 29/7/77

cons. 1/8/77

N° progressivo

677



caratteristiche litologiche e strutturali

- Alternanza di livelli di calcescisto listato, con pieghe, con livelli di calcescisto folla-dico, a luoghi intensamente fogliettato

inclusioni calcite e quarzo $\approx 15\%$

venute d'acqua

CONSTATAZIONE "FUORI SAGOMA" ECCEZIONALI

rilascio da progr. _____ a progr. _____

verbale n° _____ data _____

Constatato e rilevato:

per la D.L. Signor _____

per il C.T.F. Signor _____

TRAFORO AUTOSTRADALE DEL F. EJUS

Lotto 2° Imbocco lato Italia

RILEVAMENTO GEOLOGICO

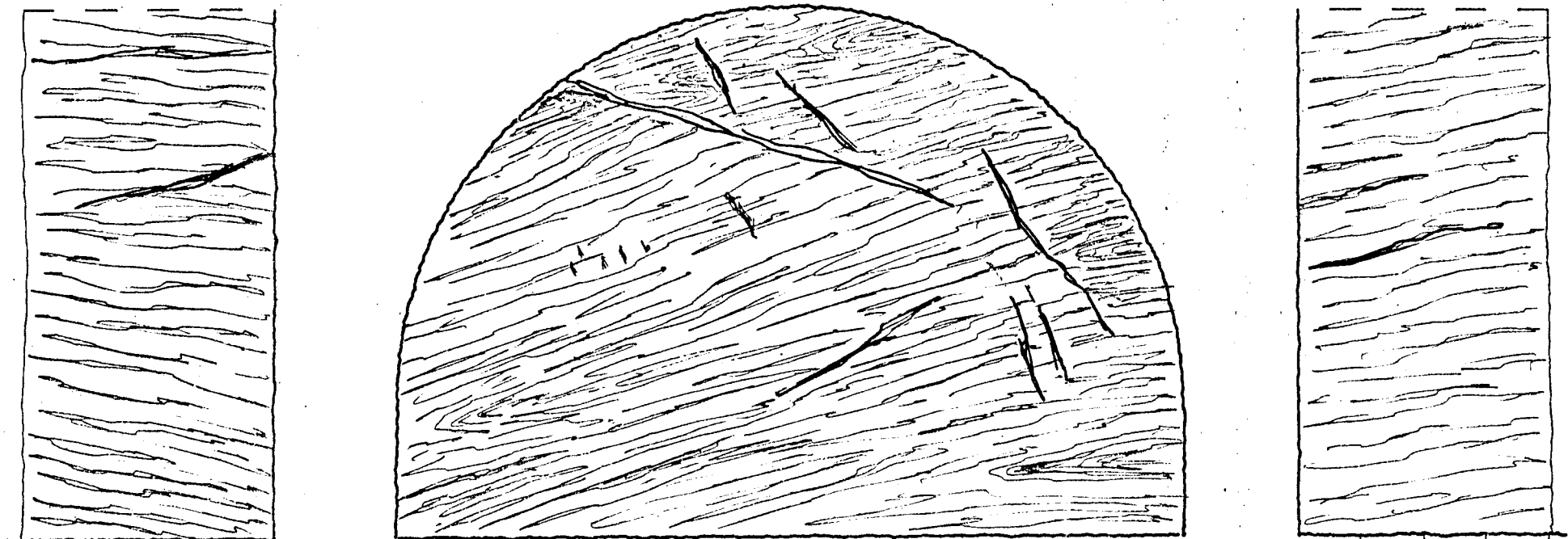
da progr. 3539,00 a progr. 3542,00

data 20/7/77

cons. 118/77

N° progressivo

676



caratteristiche litologiche e strutturali

- Caratteristiche litologiche e strutturali analoghe a quelle della sezione precedente.

inclusioni calcite e quarzo $\approx 15\%$

venute d'acqua

CONSTATAZIONE "FUORI SAGOMA" ECCEZIONALI

rilascio da progr. _____ a progr. _____

verbale n° _____ data _____

Costatato e rilevato:

per la D.L. Signor _____

per il C.T.F. Signor _____

TRAFORO AUTOSTRADALE DEL FREJUS

Lotto 2' Imbocco lato Italia

RILEVAMENTO GEOLOGICO


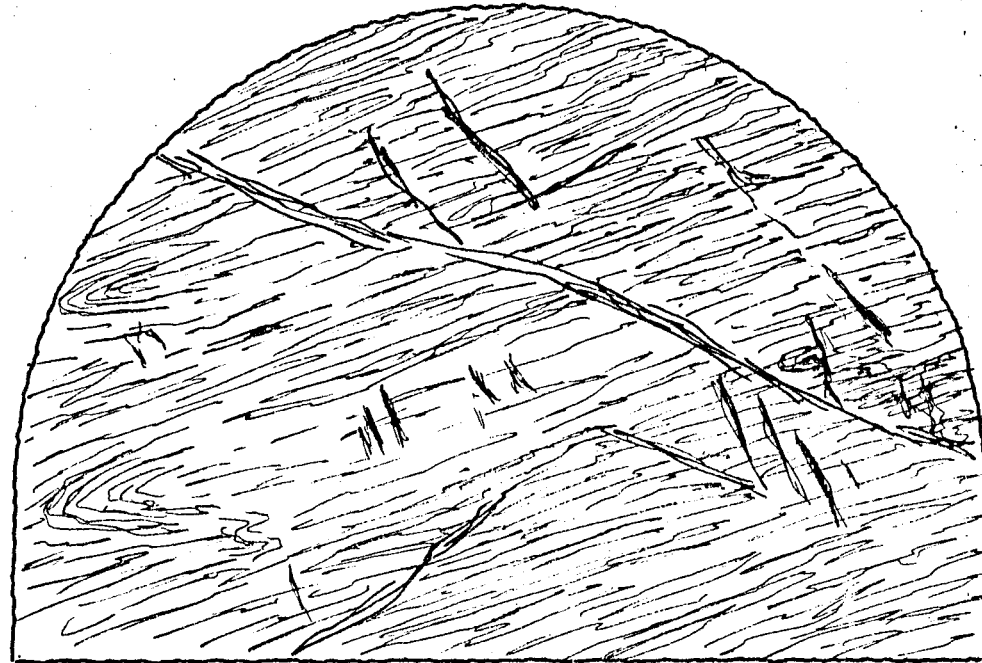

da progr. 3535,00 a progr. 35.00

data 28/7/77

cons. 29/7/77

N° progressivo

675



caratteristiche litologiche e strutturali

- Calceseisto listato con livelli di calceseisto
filladico fogliettato.
- Numerose fratture di modesta entità
con inclusioni di calcite (prevalente) e
quarzo.

inclusioni calcite e quarzo \approx 18%

venute d'acqua

CONSTATAZIONE "FUORI SAGOMA" ECCEZIONALI


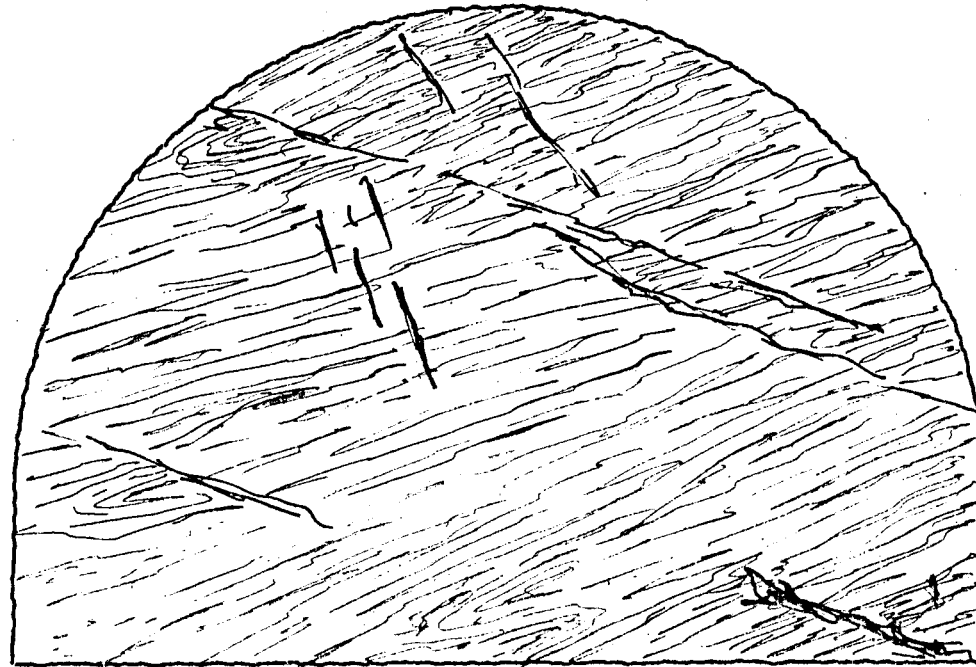

rilascio da progr. _____ a progr. _____

verbale n° _____ data _____

Constatato e rilevato:

per la D.L. Signor _____

per il C.T.F. Signor _____



caratteristiche litologiche e strutturali

- Permangono le caratteristiche litologiche e strutturali rilevate per le sezioni precedenti.

inclusioni calcite e quarzo $\approx 15\%$

venute d'acqua

CONSTATAZIONE "FUORI SAGOMA" ECCEZIONALI

rilascio da progr. _____ a progr. _____

verbale n° _____ data _____

Constatato e rilevato:

per la D.L. Signor _____

per il C.T.F. Signor _____

TRAFORO AUTOSTRADALE DEL FREJUS

Lotto 2' Imbocco lato Italia

RILEVAMENTO GEOLOGICO


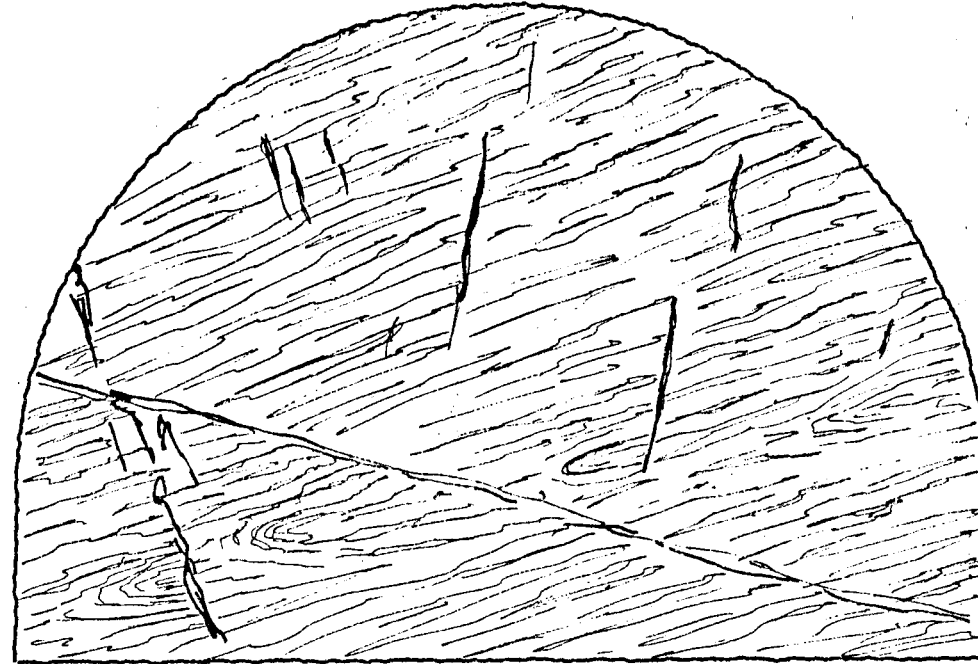

da progr. 3527,00 a progr. 35...00

data 27/7/77

cons. 29/7/77

N° progressivo

673



caratteristiche litologiche e strutturali

-Caratteristiche analoghe a quelle della sezione precedente-

inclusioni calcite e quarzo \approx 15%

venute d'acqua

CONSTATAZIONE "FUORI SAGOMA" ECCEZIONALI


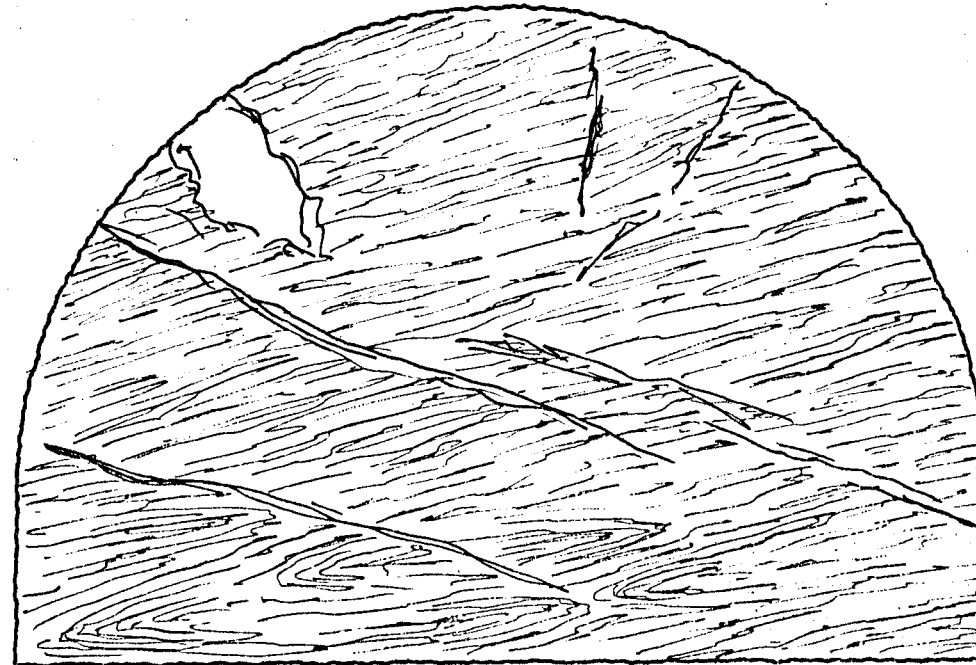
rilascio da progr. _____ a progr. _____

verbale n° _____ data _____

Costatato e rilevato:

per la D.L. Signor _____

per il C.T.F. Signor _____



caratteristiche litologiche e strutturali

- Calcescisto listato con pieghe soprattutto nella parte inferiore del fronte.
- Livelli di calcescisto filadico.

inclusioni calcite e quarzo $\approx 15\%$

venute d'acqua

CONSTATAZIONE "FUORI SAGOMA" ECCEZIONALI

rilascio da progr. _____ a progr. _____

verbale n° _____ data _____

Constato e rilevato:

per la D.L. Signor _____

per il C.T.F. Signor _____

TRAFORO AUTOSTRADALE DEL FREJUS

Lotto 2° Imbocco lato Italia

RILEVAMENTO GEOLOGICO


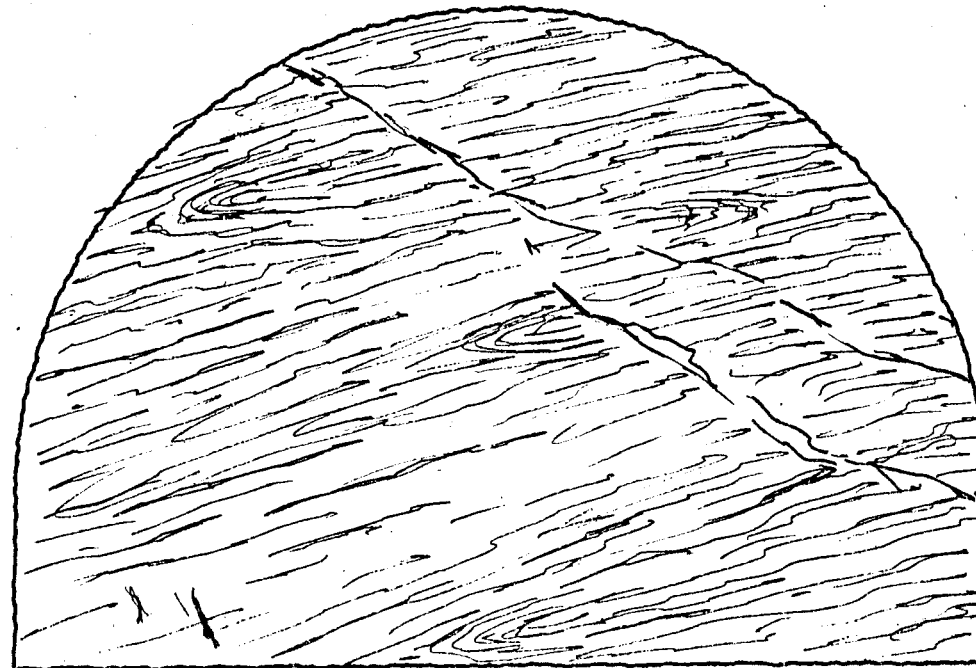

da progr. 3519,00 a progr. 352,00

data 26/7/77

cons. 29/7/77

N° progressivo

671



caratteristiche litologiche e strutturali

-Caratteristiche litologiche e strutturali analoghe a quelle rilevate per la precedente sezione-

inclusioni calcite e quarzo ~ 15%

venute d'acqua

CONSTATAZIONE "FUORI SAGOMA" ECCEZIONALI

rilascio da progr. _____ a progr. _____

verbale n° _____ data _____

Constatato e rilevato:

per la D.L. Signor _____

per il C.T.F. Signor _____

TRAFORO AUTOSTRADALE DEL FREJUS

Lotto 2' Imbocco lato Italia

RILEVAMENTO GEOLOGICO


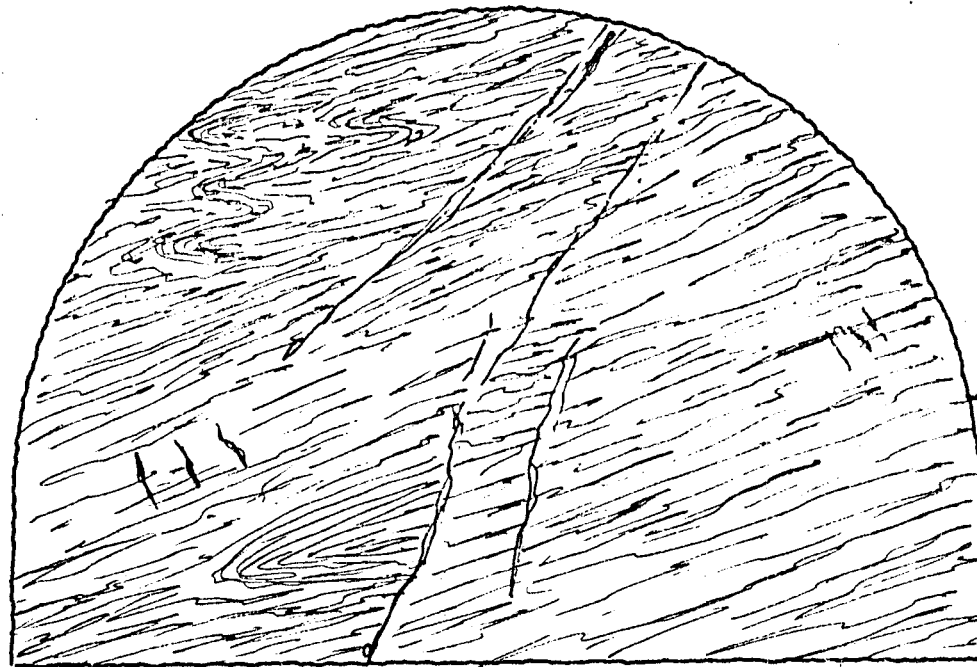

da progr. 3514,50 a progr. 3512,00

data 26/7/77

cons. 29/7/77

N° progressivo

670



caratteristiche litologiche e strutturali

- Calcescisto listato con pieghe evidenziate da calcite e quarzo -
- Livelli di calcescisto filladico a luchi intensamente fogliettato -

inclusioni calcite e quarzo $\approx 15\%$

venute d'acqua

CONSTATAZIONE "FUORI SAGOMA" ECCEZIONALI

rilascio da progr. _____ a progr. _____

verbale n° _____ data _____

Constatato e rilevato:

per la D.L. Signor _____

per il C.T.F. Signor _____

TRAFORO AUTOSTRADALE DEL FREJUS

Lotto 2° Imbocco lato Italia

RILEVAMENTO GEOLOGICO


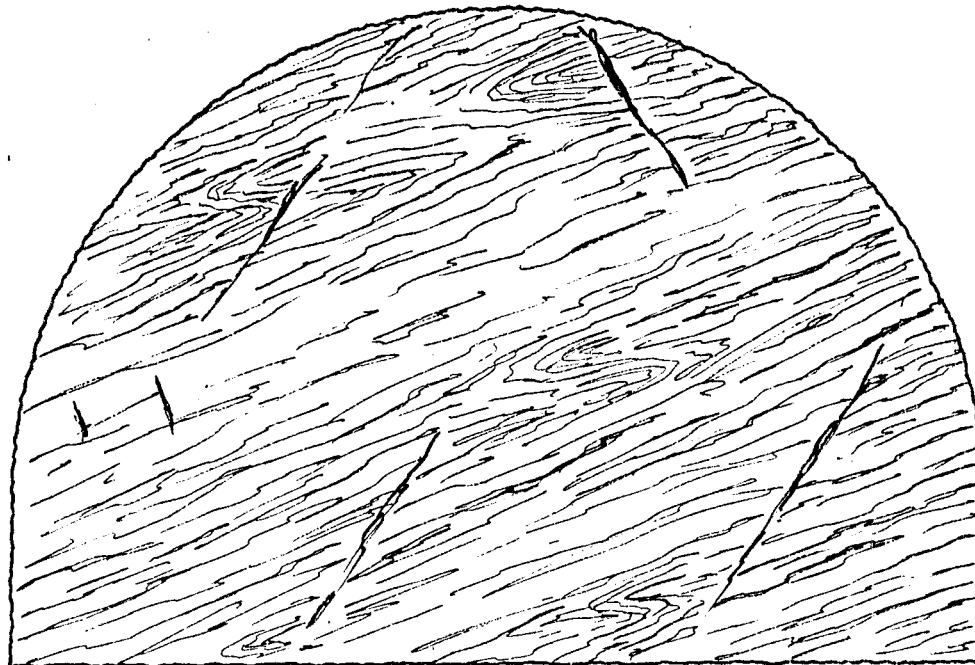

da progr. 3510,00 a progr. 3514,50

data 25/7/77

cons. 29/7/77

N° progressivo

669



caratteristiche litologiche e strutturali

-Caratteristiche litologico-strutturali analoghe a quelle della sezione precedente-

inclusioni calcite e quarzo \approx 15%

venute d'acqua

CONSTATAZIONE "FUORI SAGOMA" ECCEZIONALI

rilascio da progr. _____ a progr. _____

verbale n° _____ data _____

Constatato e rilevato:

per la D.L. Signor _____

per il C.T.F. Signor _____

TRAFORO AUTOSTRADALE DEL FREJUS

Lotto 2° Imbocco lato Italia

RILEVAMENTO GEOLOGICO


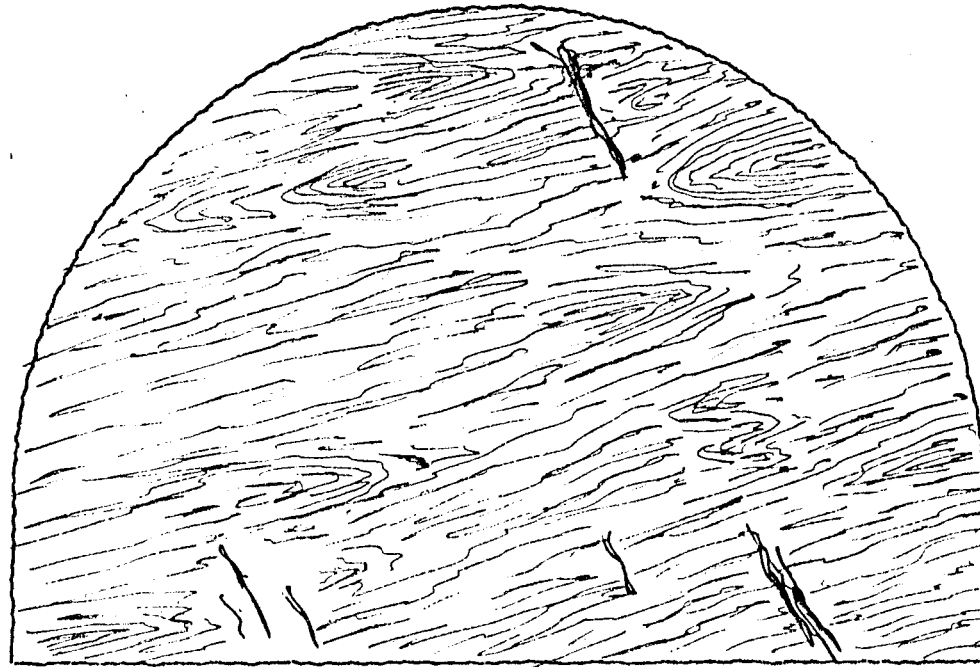

da progr. 3506⁰⁰ a progr. 351¹⁰

data 23/7/77

cons. 25/7/77

N° progressivo

668



caratteristiche litologiche e strutturali

- Prevalenza di calceseisto listato con frequenti pieghe
- Livelli di calceseisto fogliettato

inclusioni calcite e quarzo \approx 15%

venute d'acqua

CONSTATAZIONE "FUORI SAGOMA" ECCEZIONALI

rilascio da progr. _____ a progr. _____

verbale n° _____ data _____

Constatato e rilevato:

per la D.L. Signor _____

per il C.T.F. Signor _____

TRAFORO AUTOSTRADALE DEL FREJUS

Lotto 2' Imbocco lato Italia

RILEVAMENTO GEOLOGICO




da progr. 3502,00 a progr. 351,00

data 22/7/77

cons. 25/7/77

N° progressivo

667



caratteristiche litologiche e strutturali

- Caratteristiche analoghe a quelle della sezione precedente -

inclusioni calcite e quarzo $\approx 15\%$

venute d'acqua

CONSTATAZIONE "FUORI SAGOMA" ECCEZIONALI

rilascio da progr. _____ a progr. _____

verbale n° _____ data _____

Constatato e rilevato:

per la D.L. Signor _____

per il C.T.F. Signor _____

TRAFORO AUTOSTRADALE DEL FREJUS

Lotto 2' Imbocco lato Italia

RILEVAMENTO GEOLOGICO


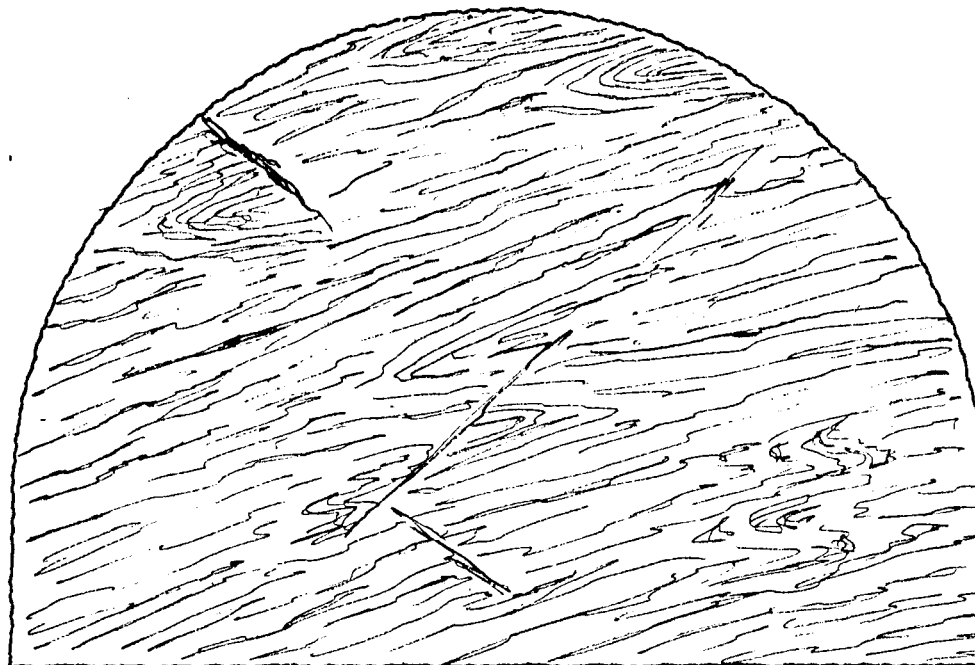

da progr. 3498,00 a progr. 350,00

data 21/7/77

cons. 23/7/77

N° progressivo

666



caratteristiche litologiche e strutturali

-Calcescisto listato con livelli di calce.
scisto filadideo fogliettato-

inclusioni calcite e quarzo \approx 15%

venute d'acqua

CONSTATAZIONE "FUORI SAGOMA" ECCEZIONALI

rilascio da progr. _____ a progr. _____

verbale n° _____ data _____

Constatato e rilevato:

per la D.L. Signor _____

per il C.T.F. Signor _____

TRAFORO AUTOSTRADALE DEL FREJUS

Lotto 2° Imbocco lato Italia

RILEVAMENTO GEOLOGICO

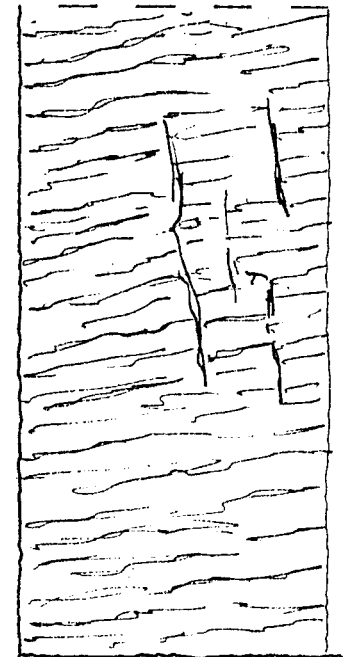
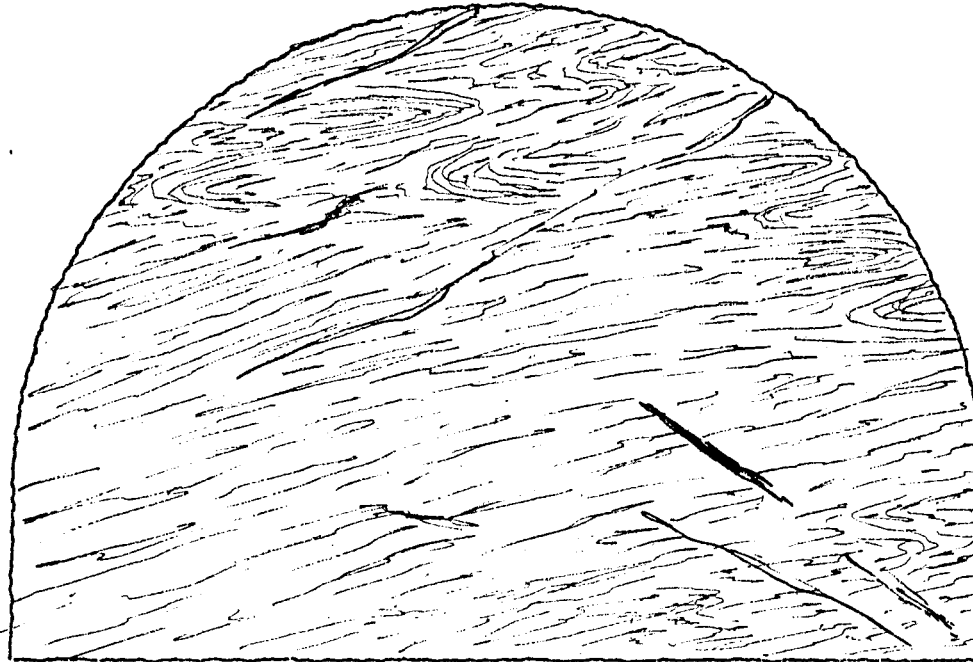

da progr. 3494,00 a progr. 3494,00

data 21/7/77

cons. 23/7/77

N° progressivo

665



caratteristiche litologiche e strutturali

- Caratteristiche analoghe a quelle della sezione precedente

inclusioni calcite e quarzo \approx 15%

venute d'acqua

CONSTATAZIONE "FUORI SAGOMA" ECCEZIONALI

rilascio da progr. _____ a progr. _____

verbale n° _____ data _____

Constatato e rilevato:

per la D.L. Signor _____

per il C.T.F. Signor _____

TRAFORO AUTOSTRADALE DEL FREJUS

Lotto 2° Imbocco lato Italia

RILEVAMENTO GEOLOGICO


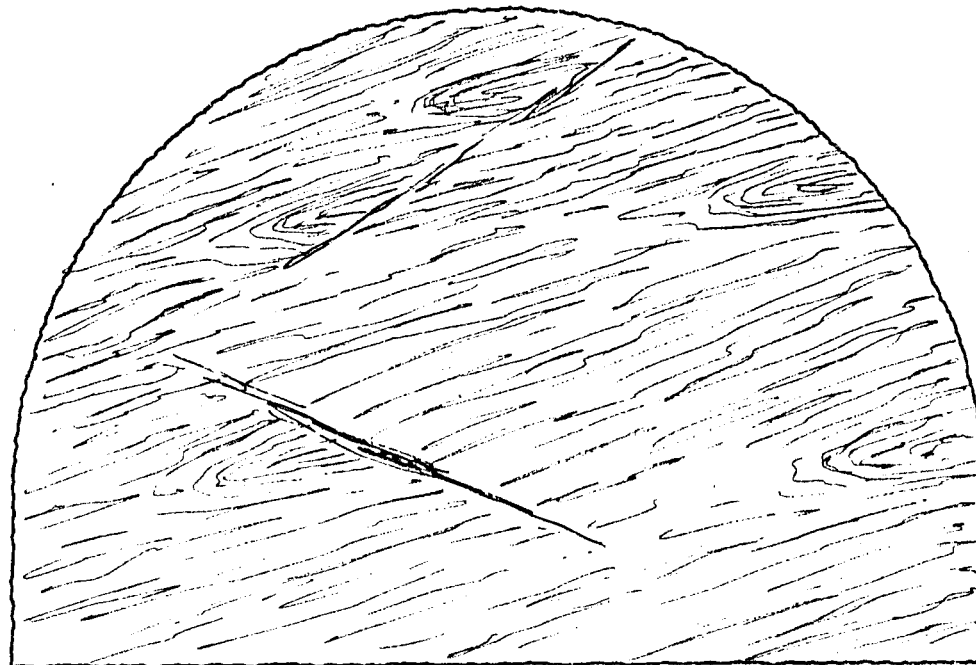

da progr. 3400,00 a progr. 34...00

data 21/7/77

cons. 23/7/77

N° progressivo

664



caratteristiche litologiche e strutturali

- Alternanza di livelli di calcescisto listato con livelli di calcescisto fogliettato.

inclusioni calcite e quarzo ≈ 15%

venute d'acqua _____

CONSTATAZIONE "FUORI SAGOMA" ECCEZIONALI

rilascio da progr. _____ a progr. _____

verbale n° _____ data _____

Constatato e rilevato:

per la D.L. Signor _____

per il C.T.F. Signor _____

TRAFORO AUTOSTRADALE DEL FREJUS

Lotto 2' Imbocco lato Italia

RILEVAMENTO GEOLOGICO

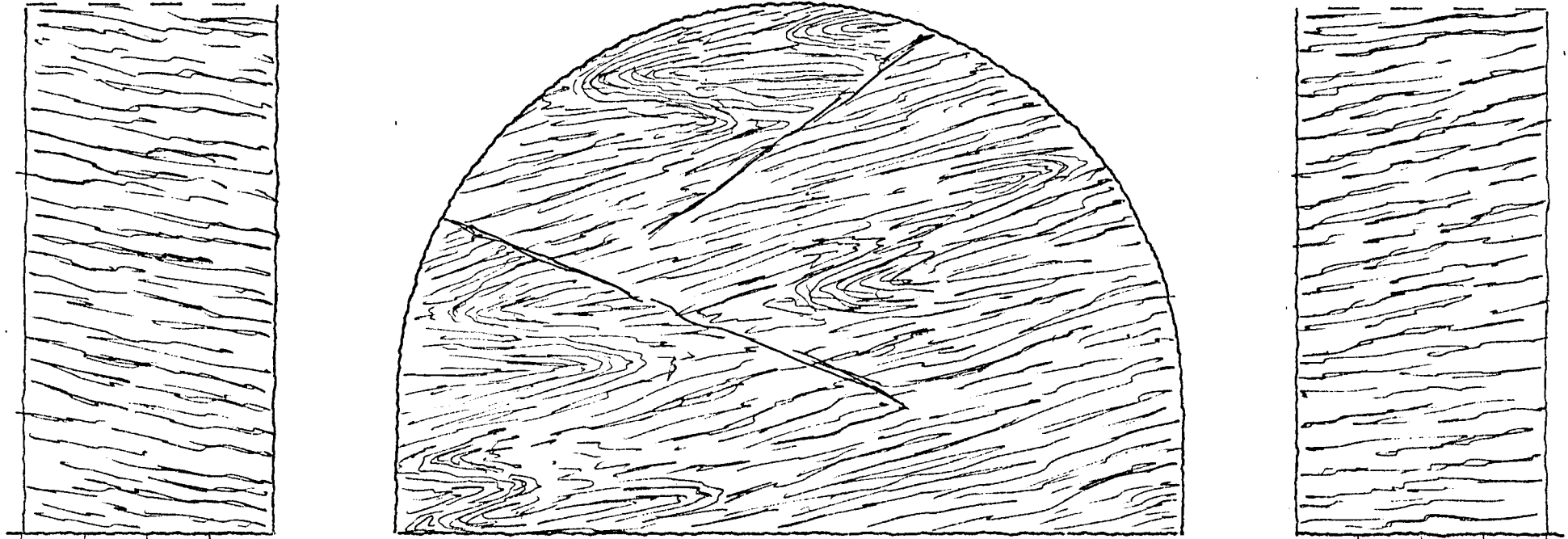
da progr. ~~3486,00~~ a progr. ~~349~~ °

data ~~20/7/77~~

cons. ~~23/7/77~~

N° progressivo

663



caratteristiche litologiche e strutturali

Permangono le caratteristiche litologiche e strutturali rilevate per le sezioni precedenti.

inclusioni calcite e quarzo ~ 15%

venute d'acqua

CONSTATAZIONE "FUORI SAGOMA" ECCEZIONALI

rilascio da progr. _____ a progr. _____

verbale n° _____ data _____

Constatato e rilevato:

per la D.L. Signor _____

per il C.T.F. Signor _____

TRAFORO AUTOSTRADALE DEL FREJUS

Lotto 2° Imbocco lato Italia

RILEVAMENTO GEOLOGICO


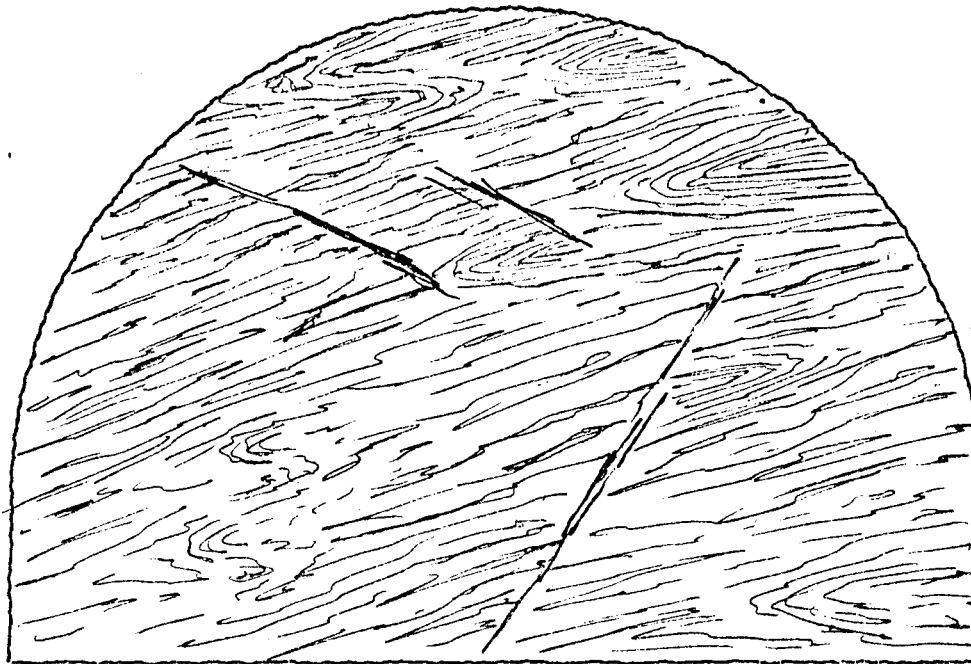

da progr. 3481,50 a progr. 3482,10

data 20/7/77

cons. 23/7/77

N° progressivo

662



caratteristiche litologiche e strutturali

-Caratteristiche analoghe a quelle della precedente sezione-

inclusioni calcite e quarzo ≈ 15%

venute d'acqua _____

CONSTATAZIONE "FUORI SAGOMA" ECCEZIONALI

rilascio da progr. _____ a progr. _____

verbale n° _____ data _____

Constatato e rilevato:

per la D.L. Signor _____

per il C.T.F. Signor _____

TRAFORO AUTOSTRADALE DEL FREJUS

Lotto 2° Imbocco lato Italia

RILEVAMENTO GEOLOGICO


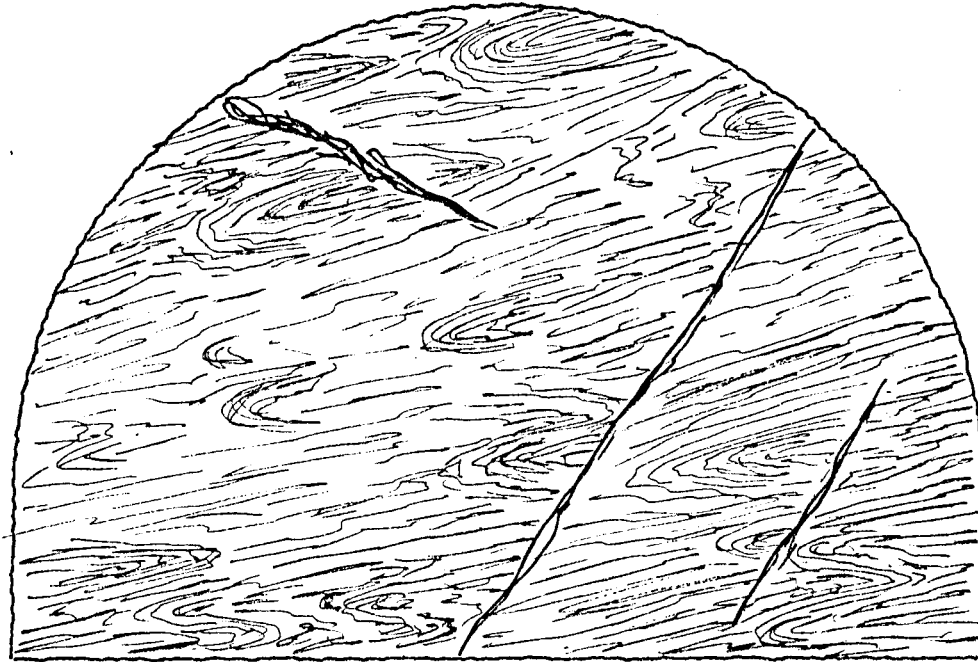

da progr. 3477,00 a progr. 3481,50

data 19/7/77

cons. 21/7/77

N° progressivo

661



caratteristiche litologiche e strutturali

-Calcescisto listato con frequenti pieghe evidenziate da calcite e quarzo.

inclusioni calcite e quarzo $\approx 18\%$

venute d'acqua

CONSTATAZIONE "FUORI SAGOMA" ECCEZIONALI

rilascio da progr. _____ a progr. _____

verbale n° _____ data _____

Constatato e rilevato:

per la D.L. Signor _____

per il C.T.F. Signor _____

TRAFORO AUTOSTRADALE DEL FREJUS

Lotto 2' Imbocco lato Italia

RILEVAMENTO GEOLOGICO

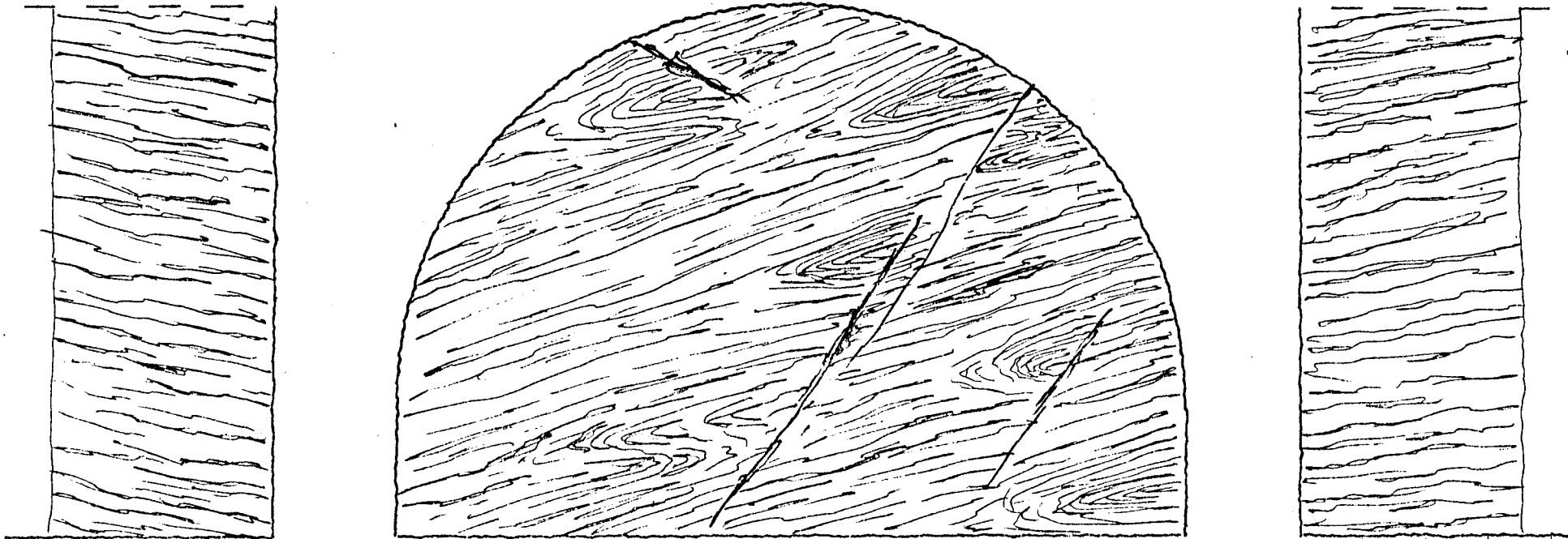
da progr. 3473,50 a progr. 3474,50

data 19/7/77

cons. 21/7/77

N° progressivo

660



caratteristiche litologiche e strutturali

- Caratteristiche litologiche e strutturali analoghe a quelle della sezione precedente.

inclusioni calcite e quarzo ~ 18%

vanute d'acqua

CONSTATAZIONE "FUORI SAGOMA" ECCEZIONALI

rilascio da progr. _____ a progr. _____

verbale n° _____ data _____

Constatato e rilevato:

per la D.L. Signor _____

per il C.T.F. Signor _____

TRAFORO AUTOSTRADALE DEL FREJUS

Lotto 2' Imbocco lato Italia

RILEVAMENTO GEOLOGICO

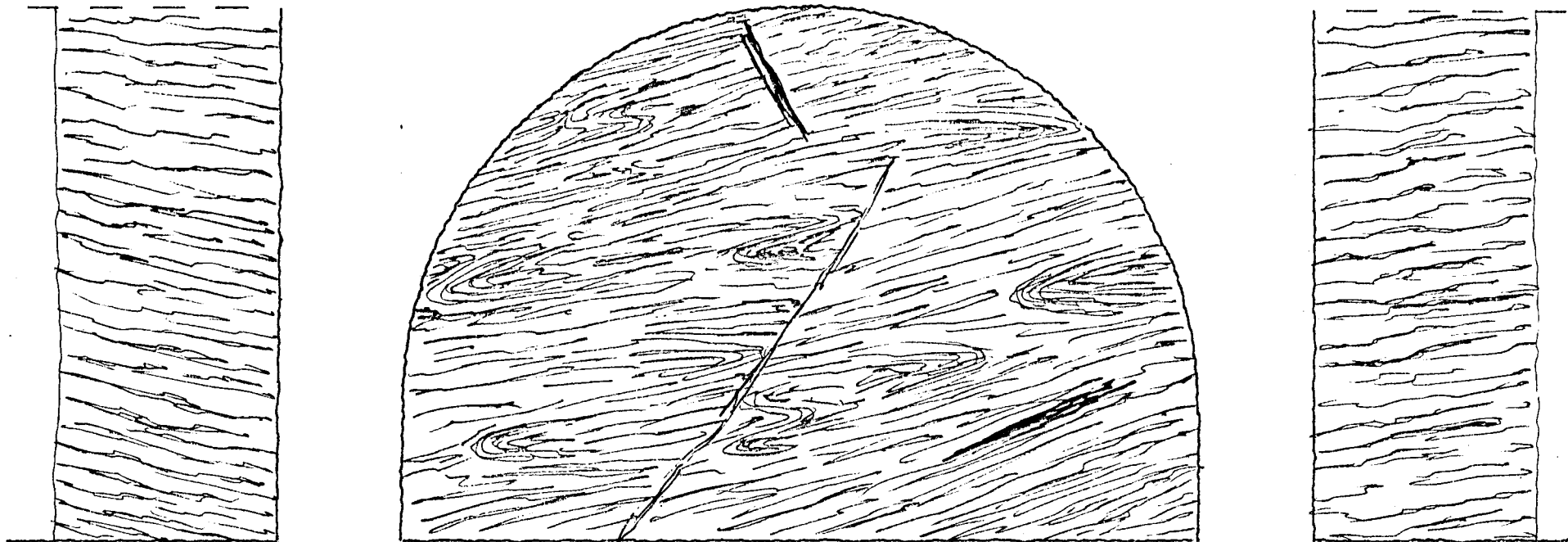
da progr. 3470,00 a progr. 3482,00

data 18/7/77

cons. 21/7/77

N° progressivo

659



caratteristiche litologiche e strutturali

-Prevalenza di calcescisto listato con frequen-
ti pieghe evidenziate da calcite e quar-
zo

-Livelli di calcescisto filadico foglietta-
to.

inclusioni calcite e quarzo \approx 18%

venute d'acqua

CONSTATAZIONE "FUORI SAGOMA" ECCEZIONALI

rilascio da progr. _____ a progr. _____

verbale n° _____ data _____

Constatato e rilevato:

per la D.L. Signor _____

per il C.T.F. Signor _____

TRAFORO AUTOSTRADALE DEL FREJUS

Lotto 2° Imbocco lato Italia

RILEVAMENTO GEOLOGICO


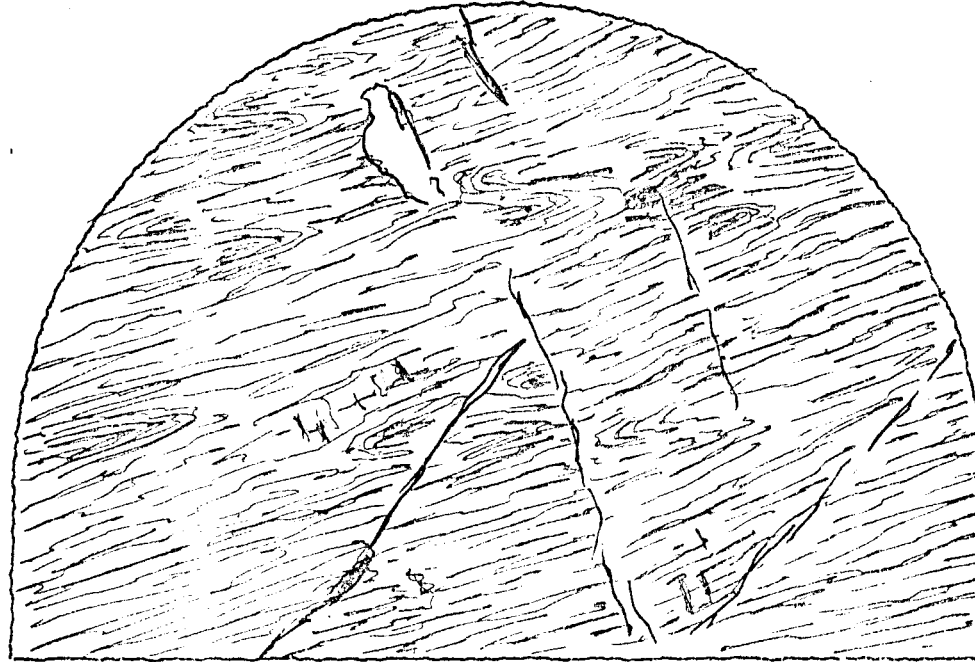

da progr. 3466,00 a progr. 347,00

data 16/7/77

cons. 20/7/77

N° progressivo

658



caratteristiche litologiche e strutturali

- Calcescisto listato con abbondanti inclusioni di calcite e quarzo -
- Livelli di calcescisto fogliettato

inclusioni calcite e quarzo \approx 18%

venute d'acqua

CONSTATAZIONE "FUORI SAGOMA" ECCEZIONALI

rilascio da progr. _____ a progr. _____

verbale n° _____ data _____

Constatato e rilevato:

per la D.L. Signor _____

per il C.T.F. Signor _____

TRAFORO AUTOSTRADALE DEL FREJUS

Lotto 2° Imbocco lato Italia

RILEVAMENTO GEOLOGICO


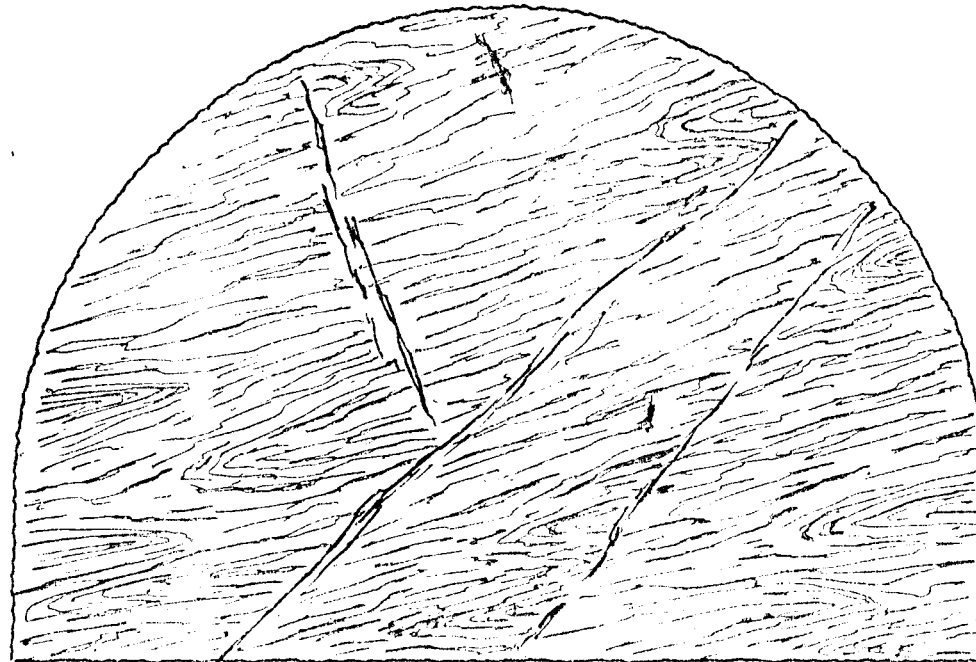

da progr. 34.62,00 a progr. 34.60,00

data 15/7/77

cons. 20/7/77

N° progressivo

657



caratteristiche litologiche e strutturali

- Caratteristiche litologiche e strutturali analoghe a quelle della sezione precedente -

inclusioni calcite e quarzo ≈ 20%

venute d'acqua _____

CONSTATAZIONE "FUORI SAGOMA" ECCEZIONALI

rilascio da progr. _____ a progr. _____

verbale n° _____ data _____

Constatato e rilevato:

per la D.L. Signor _____


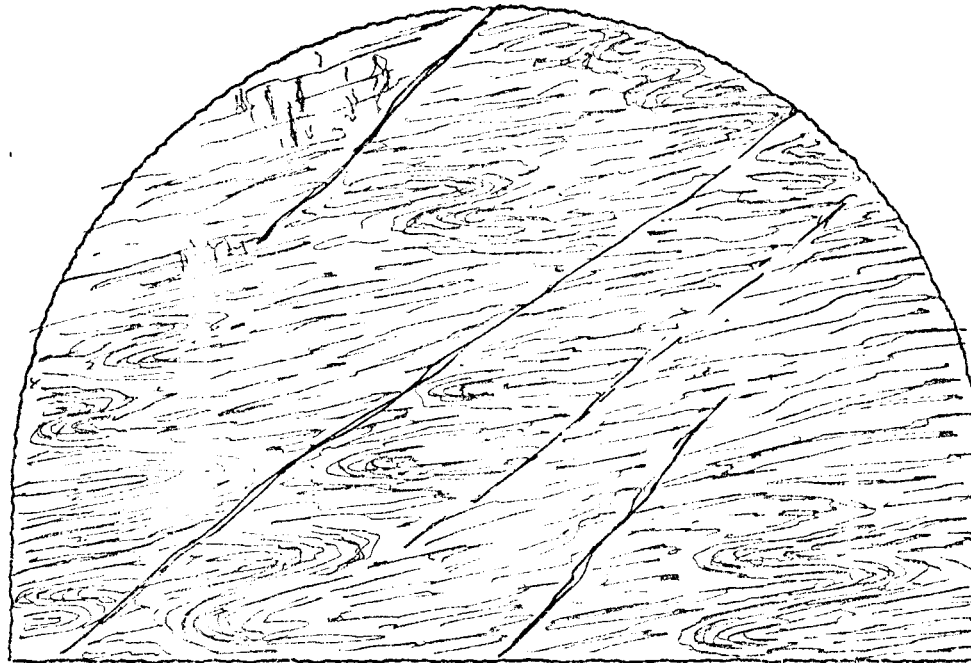

per il C.T.F. Signor _____

TRAFORO AUTOSTRADALE DEL FREJUS
Lotto 2' Imbocco lato Italia

RILEVAMENTO GEOLOGICO
da progr. 3458,00 a progr. 346,00

data 15/7/77
cons. 20/7/77

N° progressivo
656



caratteristiche litologiche e strutturali

- Prevalenza di calcescisto intensamente pietrificato con abbondanti inclusioni di calcite e quarzo.
- Livelli di calcescisto fogliettato

inclusioni calcite e quarzo \approx 20%

venute d'acqua

CONSTATAZIONE "FUORI SACOMA" ECCEZIONALI

rilascio da progr. _____ a progr. _____

verbale n° _____ data _____

Constatato e rilevato:

per la D.L. Signor _____

per il C.T.F. Signor _____

TRAFORO AUTOSTRADALE DEL FREJUS

Lotto 2° Imbocco lato Italia

RILEVAMENTO GEOLOGICO


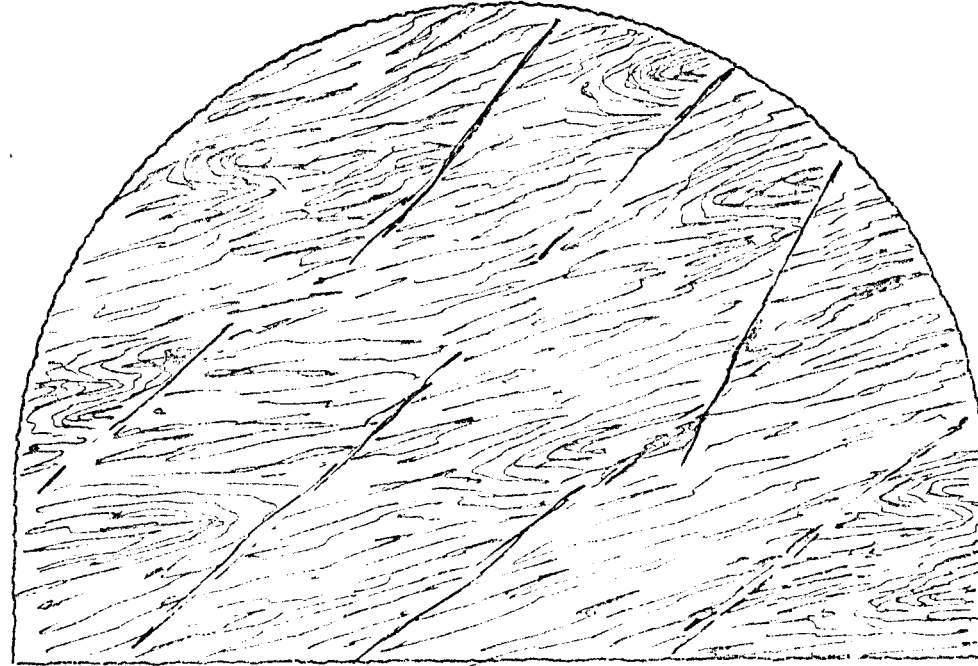

da progr. 3454,00 a progr. 34,00

data 15/7/77

cons. 20/7/77

N° progressivo

655



caratteristiche litologiche e strutturali

-Caratteristiche analoghe a quelle rilevate per la sezione precedente.

inclusioni calcite e quarzo a 18%

venute d'acqua

CONSTATAZIONE "FUORI SAGOMA" ECCEZIONALI


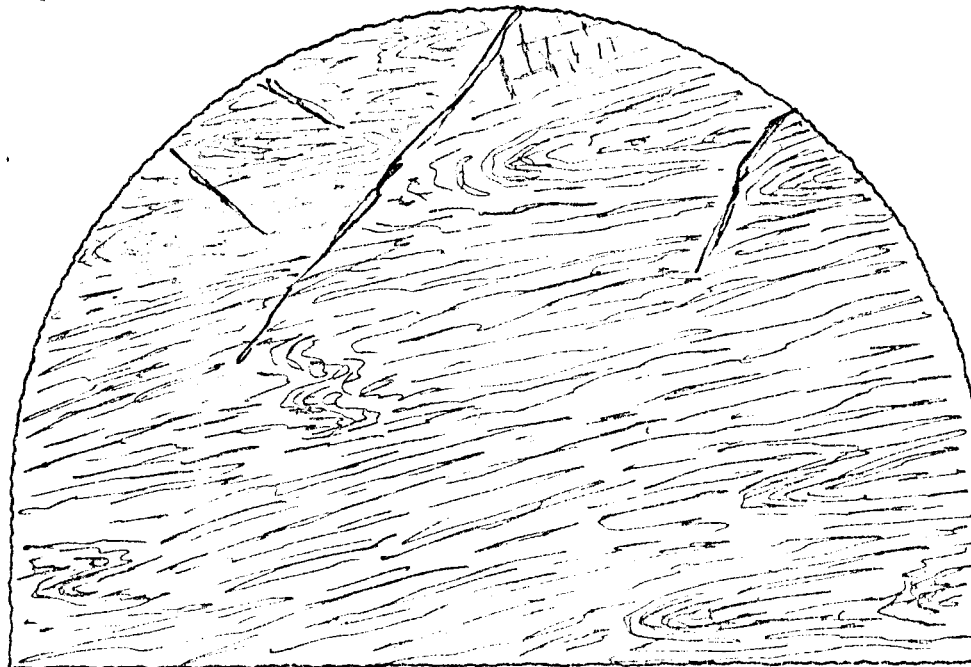
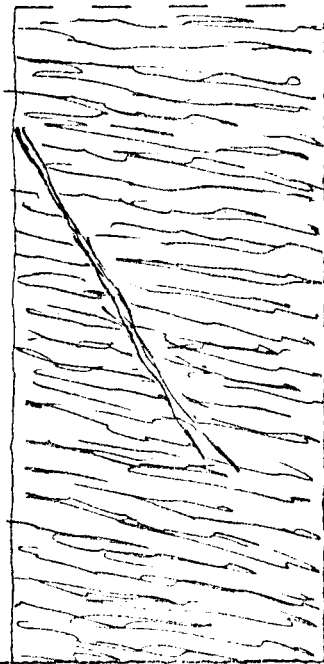
rilascio da progr. _____ a progr. _____

verbale n° _____ data _____

Constato e rilevato:

per la D.L. Signor _____

per il C.T.F. Signor _____



caratteristiche litologiche e strutturali

- Calcescisto listato a pieghe con frequenti inclusioni di calcite e quarzo.
- Livelli di calcescisto filladico fogliettato.

inclusioni calcite e quarzo \approx 15%

venute d'acqua

CONSTATAZIONE "FUORI SAGOMA" ECCEZIONALI

rilascio da progr. _____ a progr. _____

verbale n° _____ data _____

Constatato e rilevato:

per la D.L. Signor _____

per il C.T.F. Signor _____

TRAFORO AUTOSTRADALE DEL FREJUS

Lotto 2° Imbocco lato Italia

RILEVAMENTO GEOLOGICO


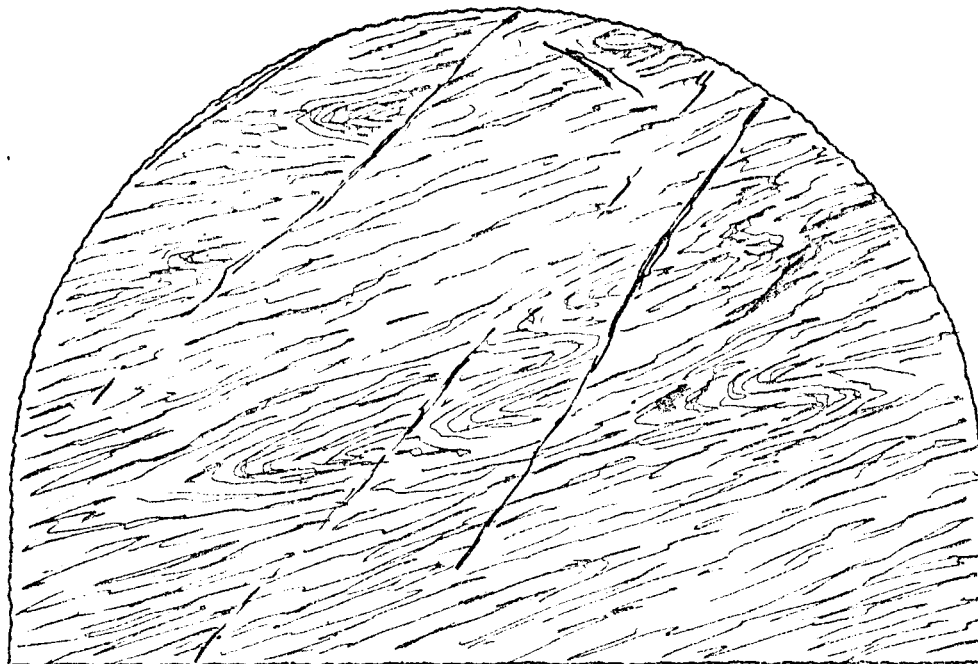

da progr. 3446,00 a progr. 3450

data 13/7/77

cons. 20/7/77

N° progressivo

653



caratteristiche litologiche e strutturali

-Caratteristiche litologiche e strutturali analoghe a quelle delle sezioni precedenti.

inclusioni calcite e quarzo $\approx 18\%$

venute d'acqua

CONSTATAZIONE "FUORI SAGOMA" ECCEZIONALI


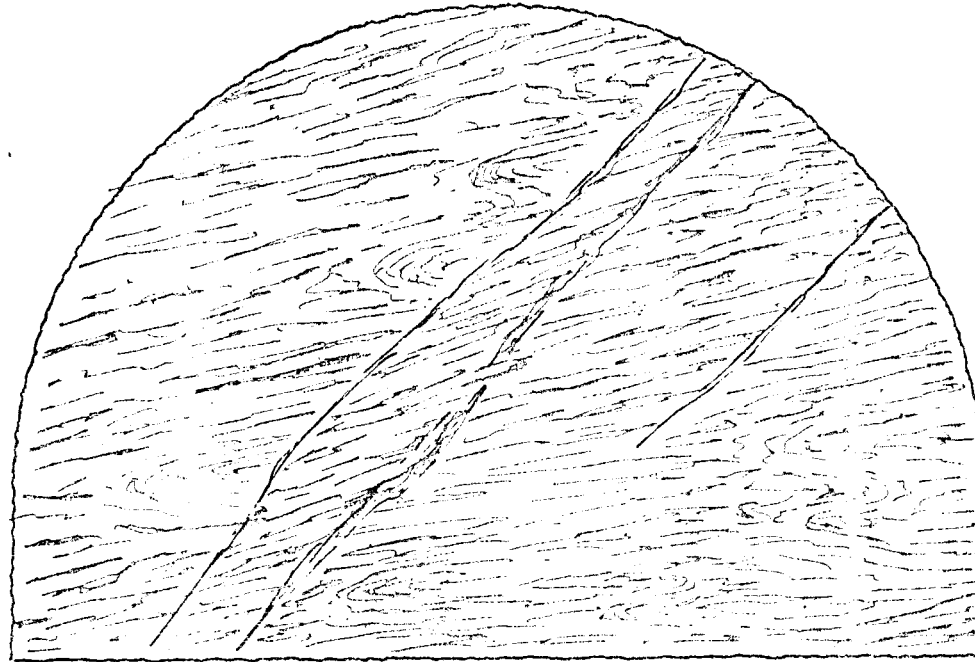

rilascio da progr. _____ a progr. _____

verbale n° _____ data _____

Constatato e rilevato:

per la D.L. Signor _____

per il C.T.F. Signor _____



caratteristiche litologiche e strutturali

-Permangono le caratteristiche litologico-strutturali evidenziate per la sezione precedente-

inclusioni calcite e quarzo ~ 18%

venute d'acqua

CONSTATAZIONE "FUORI SAGOMA" ECCEZIONALI

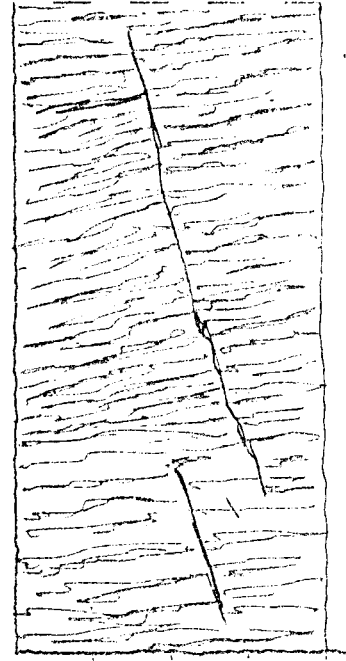
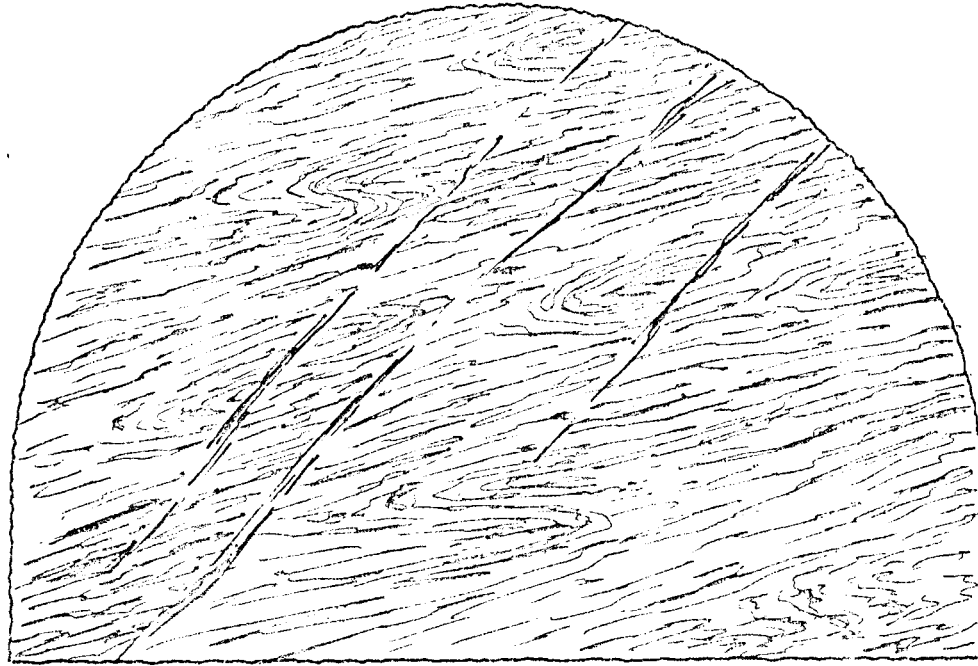

rilascio da progr. _____ a progr. _____

verbale n° _____ data _____

Constatato e rilevato:

per la D.L. Signor _____

per il C.T.F. Signor _____



caratteristiche litologiche e strutturali

-Prevalenza di calceseisto listato a pieghe
con frequenti inclusioni di calcite e
quarzo

inclusioni calcite e quarzo \approx 18%

venute d'acqua

CONSTATAZIONE "FUORI SAGOMA" ECCEZIONALI

rilascio da progr. _____ a progr. _____

verbale n° _____ data _____

Constatato e rilevato:

per la D.L. Signor _____

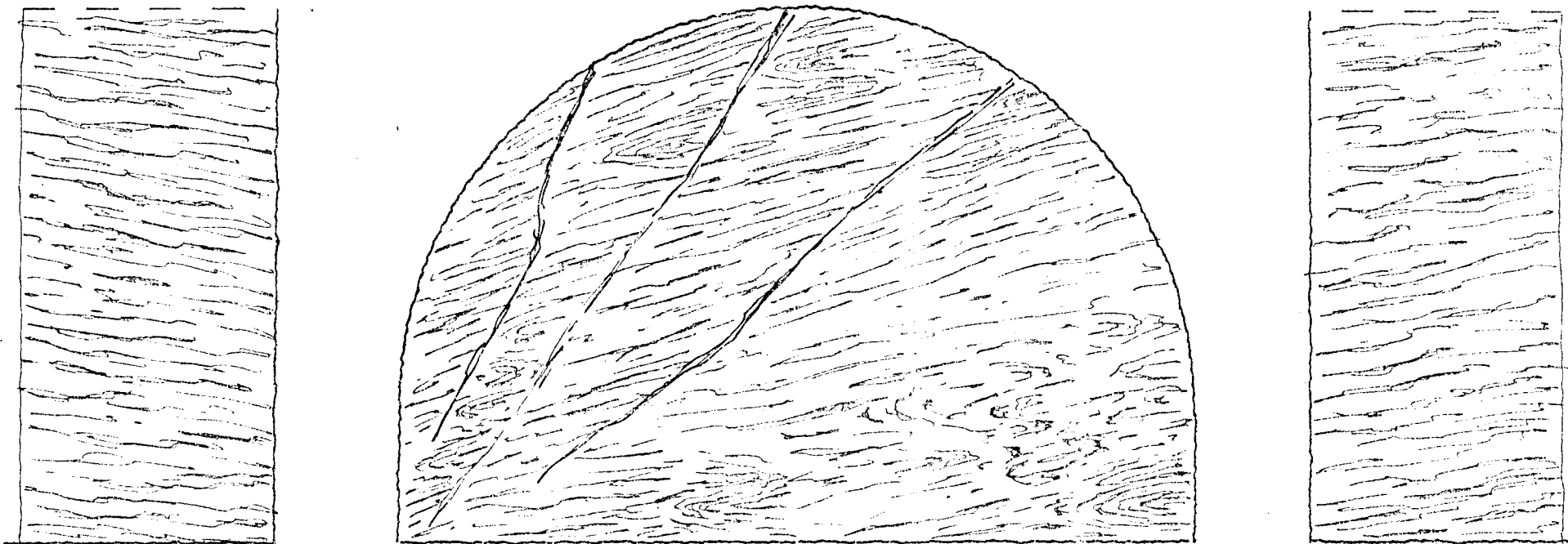
per il C.T.F. Signor _____

TRAFORO AUTOSTRADALE DEL FREJUS
Lotto 2° Imbocco lato Italia

RILEVAMENTO GEOLOGICO
da progr. 3434 a progr. 34 °°

data 12/7/77
cons. 14/7/77

N° progressivo
650



caratteristiche litologiche e strutturali

- Caratteristiche litologico-strutturali analoghe a quelle della sezione precedente -

inclusioni calcite e quarzo ≈ 15%

venute d'acqua umidità par. ovest

CONSTATAZIONE "FUORI SAGOMA" ECCEZIONALI

rilascio da progr. _____ a progr. _____

verbale n° _____ data _____

Constatato e rilevato:

per la D.L. Signor _____

per il C.T.F. Signor _____