





- Limiti territoriali comunali
- Corso d'acqua naturali e relative sponde o piede degli argini per un fascia di mt. 150 cad. - ex art. 142, c. 1 - punto c) del D. Lgs. n. 42/2004
- I territori coperti da boschi - ex art. 142, c. 1 - punto g) del D. Lgs. n. 42/2004
- Tratturi tutelati ai sensi del D.M. 22/12/1983 e D. Lgs. n. 42/2004

- ◆ Stazione di Consegna AAT RTN
- ⓐ Cavidotto AT interrato
- ⓐ Cavidotto AT interrato sotto viabilità esistente Bitumata



**REGIONE BASILICATA**



		<b>PROGETTO PER LA REALIZZAZIONE DI UN PARCO EOLICO DA 42 MW SUL COMUNE DI GENZANO DI LUCANIA (PZ)</b>		Numero articolo/Riferimento	
Progettato da	Controllato da	Approvato da - data	Nome file	Data	Scala
Ing. M. Marfellucci	Ing. M. Marfellucci	Ing. F. Di Chiappari - 10/09/11		10/09/2012	1:10000
			<b>Carta dei vincoli dell'area</b>		
A 16 a G			Formato	Edizione	Foglio
A0			1	1	2/2