

TRAFORO AUTOSTRADALE DEL FREJUS

Lotto 2' Imbocco lato Italia

RILEVAMENTO GEOLOGICO


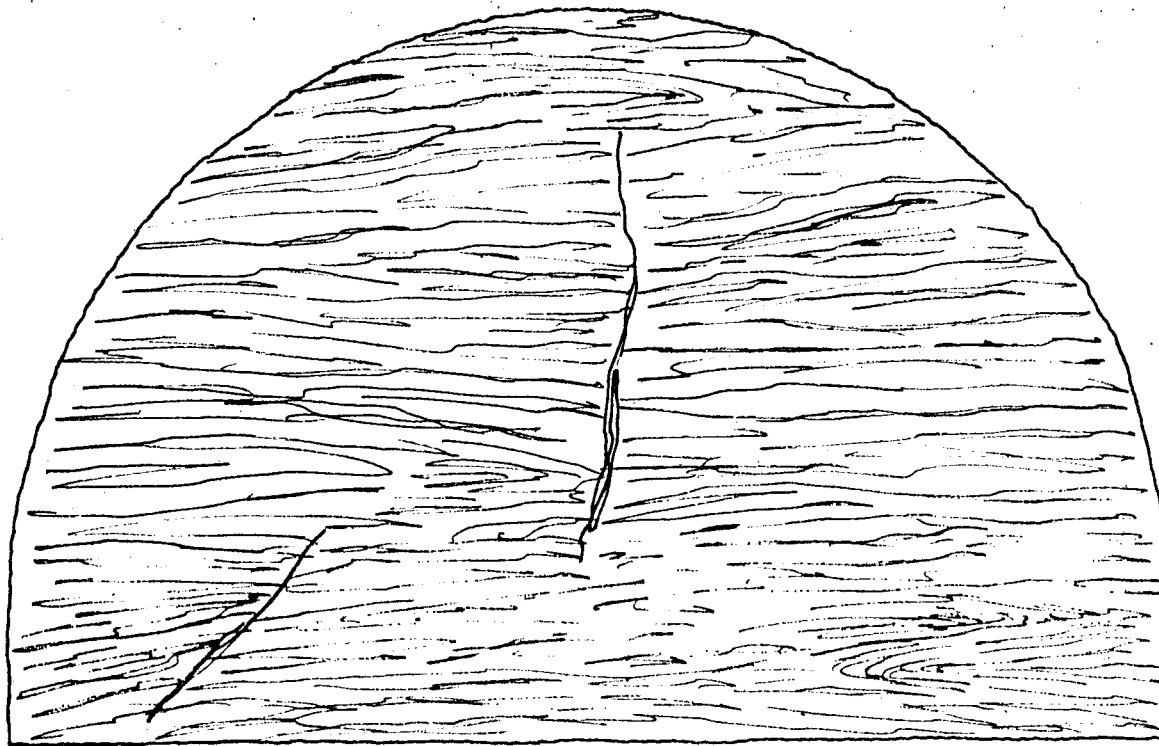

da progr. 4026⁰⁰ a progr. 4022⁰⁰

data 9/11/77

cons. 11/11/77

N° progressivo

799



caratteristiche litologiche e strutturali

- Calcescisto listato con livelli di calcescisto fogliettato.
- Sestosità suborizzontale.

inclusioni calcite e quarzo \approx 15%

venute d'acqua

CONSTATAZIONE "FUORI SAGOMA" ECCEZIONALI

rilascio da progr. _____ a progr. _____

verbale n° _____ data _____

Constatato e rilevato:

per la D.L. Signor _____

per il C.T.F. Signor _____

TRAFORO AUTOSTRADALE DEL FREJUS

Lotto 2° Imbocco lato Italia

RILEVAMENTO GEOLOGICO


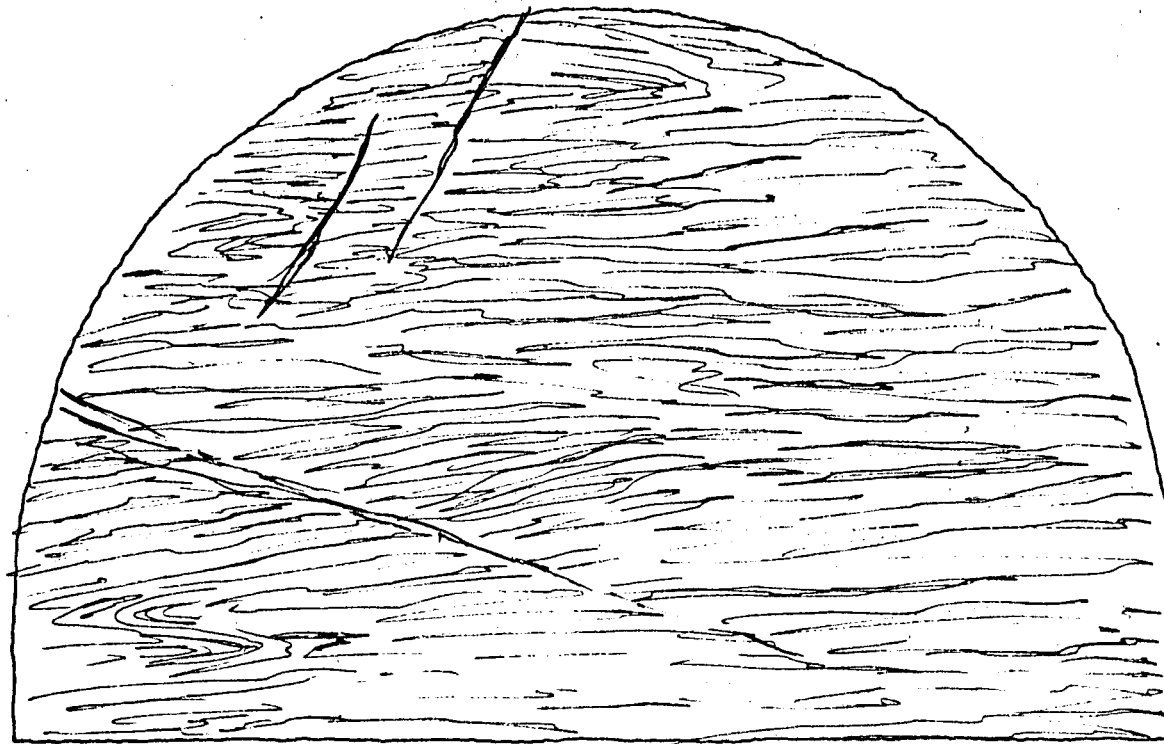

da progr. A024,00 a progr. A-08,00

data 8/11/77

cons. 11/11/77

N° progressivo

798



caratteristiche litologiche e strutturali

-Caratteristiche analoghe a quelle delle sezioni precedenti.

inclusioni calcite e quarzo ≈ 15%

venute d'acqua _____

CONSTATAZIONE "FUORI SAGOMA" ECCEZIONALI

rilascio da progr. _____ a progr. _____

verbale n° _____ data _____

Constatato e rilevato:

per la D.L. Signor _____

per il C.T.F. Signor _____

TRAFORO AUTOSTRADALE DEL FREJUS

Lotto 2' Imbocco lato Italia

RILEVAMENTO GEOLOGICO

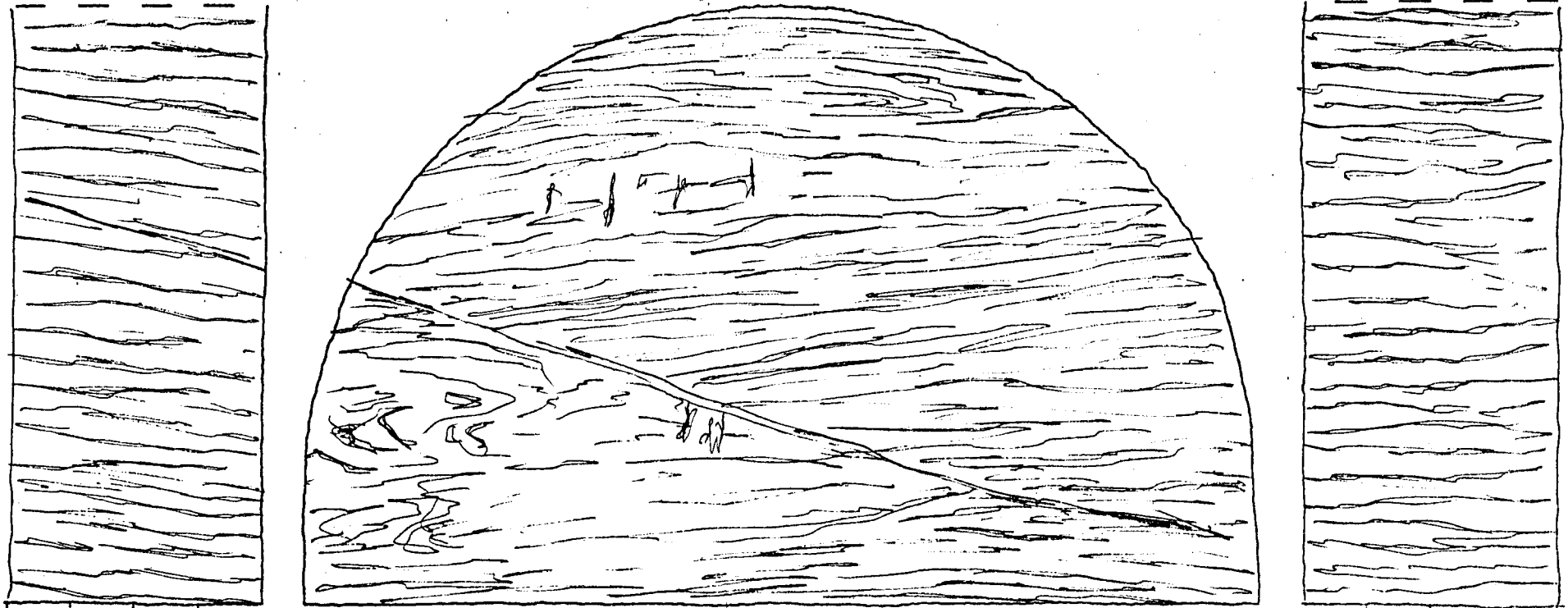
da progr. 4020,00 a progr. 4041,00

data 8/11/77

cons. 10/11/77

N° progressivo

797



caratteristiche litologiche e strutturali

- Caratteristiche litologiche e strutturali analoghe a quelle della sezione precedente

inclusioni calcite e quarzo $\approx 15\%$

venute d'acqua

CONSTATAZIONE "FUORI SAGOMA" ECCEZIONALI

rilascio da progr. _____ a progr. _____

verbale n° _____ data _____

Constatato e rilevato:

per la D.L. Signor _____

per il C.T.F. Signor _____

TRAFORO AUTOSTRADALE DEL FREJUS

Lotto 2' Imbocco lato Italia

RILEVAMENTO GEOLOGICO



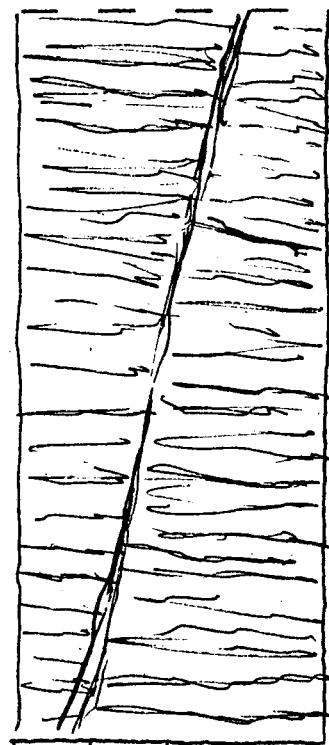
da progr. 4016,00 a progr. 420,00

data 7/11/77

cons. 10/11/77

N° progressivo

796



caratteristiche litologiche e strutturali

- Calceseisto listato con scistosità regolare

- Livelli di calceseisto carbonatico

inclusioni calcite e quarzo $\approx 15\%$

venute d'acqua

CONSTATAZIONE "FUORI SAGOMA" ECCEZIONALI

rilascio da progr. _____ a progr. _____

verbale n° _____ data _____

Constatato e rilevato:

per la D.L. Signor _____

per il C.T.F. Signor _____

TRAFORO AUTOSTRADALE DEL FREJUS

Lotto 2' Imbocco lato Italia

RILEVAMENTO GEOLOGICO

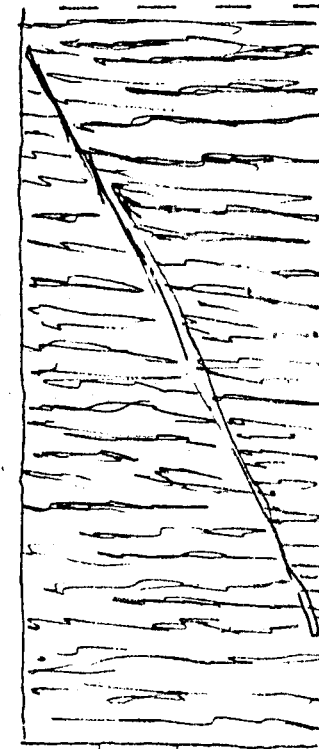
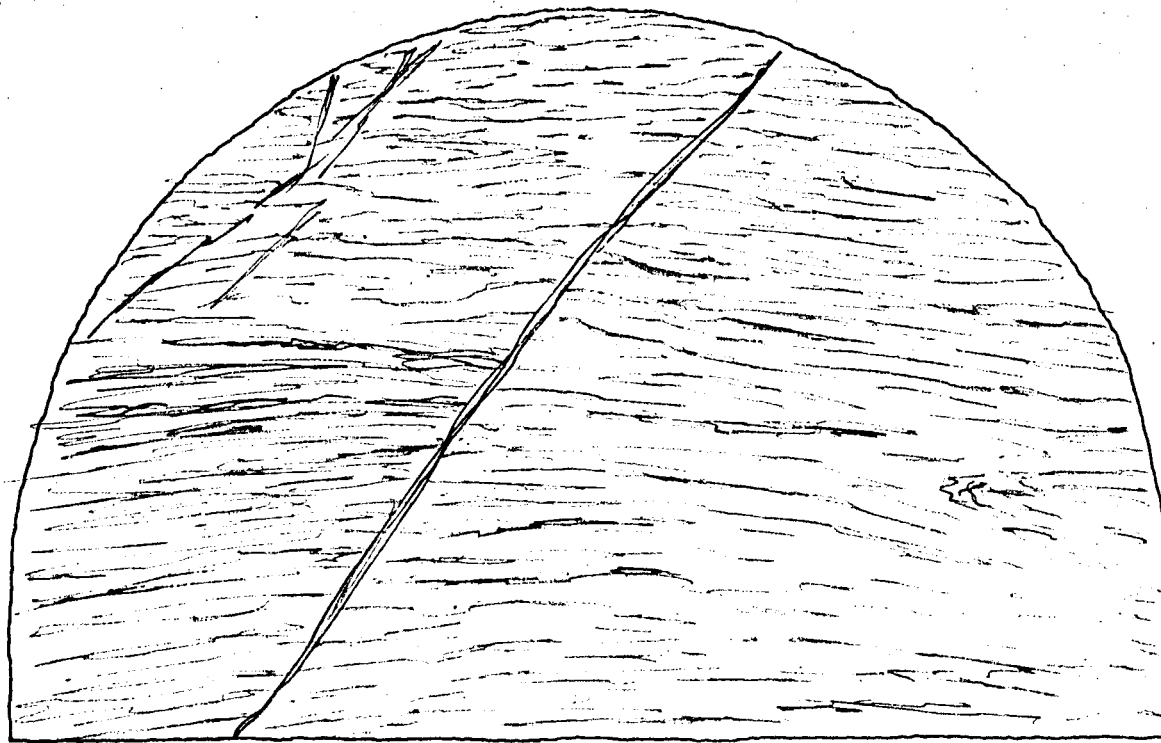

da progr. 4012,00 a progr. 4016,00

data 4/11/77

cons. 7/11/77

N° progressivo

795



caratteristiche litologiche e strutturali

- Calcescisto listato con frequenti livelli di calcescisto fogliettato.

- Scistosità suborizzontale

inclusioni calcite e quarzo $\approx 10\%$

venute d'acqua

CONSTATAZIONE "FUORI SAGOMA" ECCEZIONALI

rilascio da progr. _____ a progr. _____

verbale n° _____ data _____

Constatato e rilevato:

per la D.L. Signor _____

per il C.T.F. Signor _____

TRAFORO AUTOSTRADALE DEL FREJUS

Lotto 2' Imbocco lato Italia

RILEVAMENTO GEOLOGICO

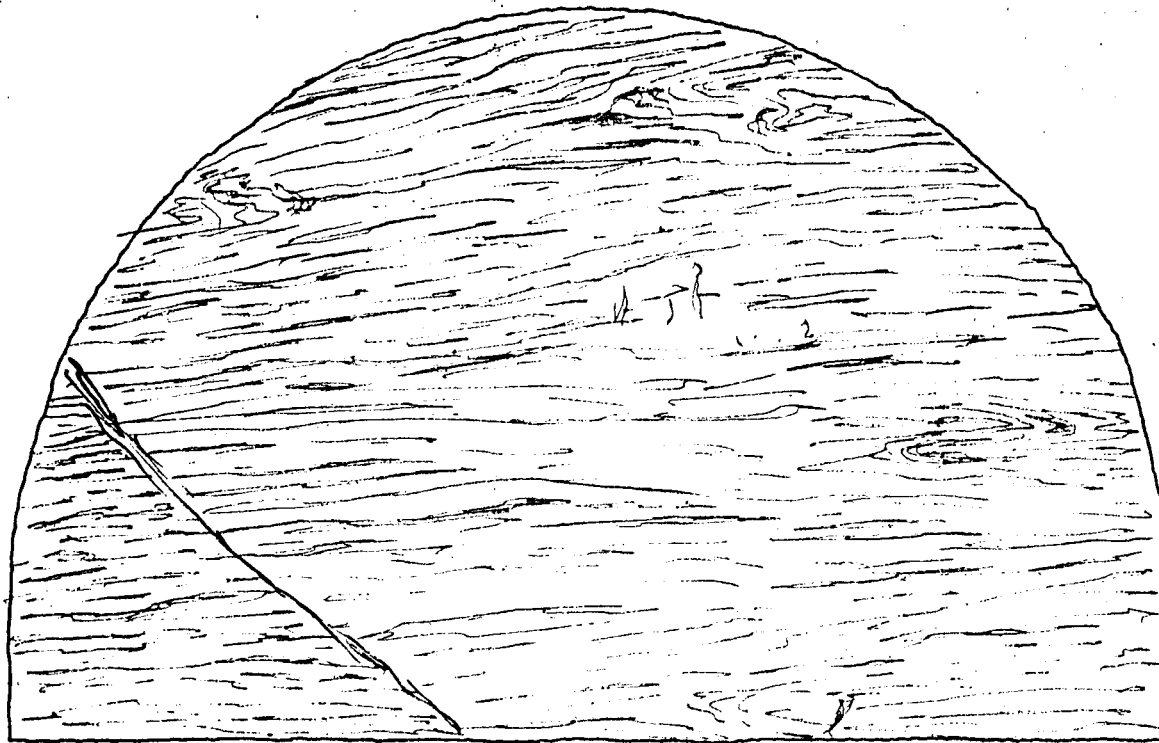
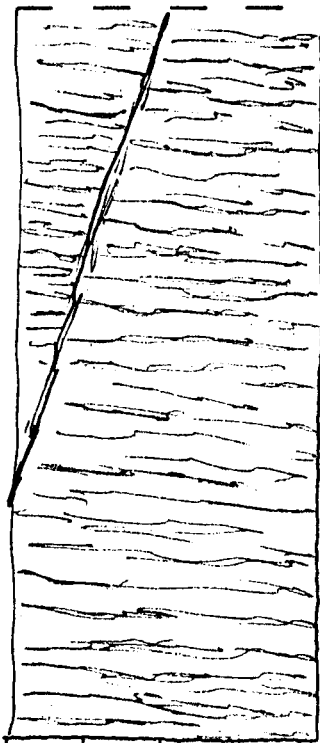
da progr. 400850 a progr. 4009200

data 4/11/77

cons. 7/11/77

N° progressivo

794



caratteristiche litologiche e strutturali

-Caratteristiche analoghe a quelle della sezione precedente.

inclusioni calcite e quarzo $\approx 12\%$

venute d'acqua

CONSTATAZIONE "FUORI SAGOMA" ECCEZIONALI

rilascio da progr. _____ a progr. _____

verbale n° _____ data _____

Constatato e rilevato:

per la D.L. Signor _____

per il C.T.F. Signor _____

TRAFORO AUTOSTRADALE DEL FREJUS

Lotto 2° Imbocco lato Italia

RILEVAMENTO GEOLOGICO


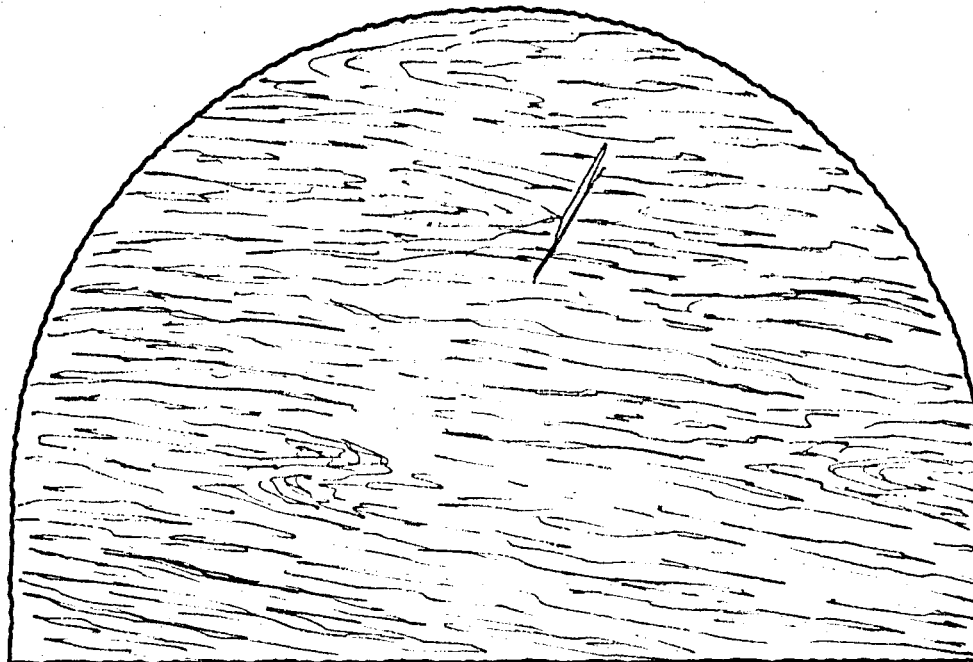

da progr. 4001,00 a progr. 40...00

data 1/11/77

cons. 3/11/77

N° progressivo

792



caratteristiche litologiche e strutturali

- calcescisto listato con seistosità ve,
golare immergente verso Est.

inclusioni calcite e quarzo \approx 12%

venute d'acqua stillicidio.

CONSTATAZIONE "FUORI SAGOMA" ECCEZIONALI

rilascio da progr. _____ a progr. _____

verbale n° _____ data _____

Constatato e rilevato:

per la D.L. Signor _____

per il C.T.F. Signor _____

TRAFORO AUTOSTRADALE DEL FREJUS

Lotto 2° Imbocco lato Italia

RILEVAMENTO GEOLOGICO

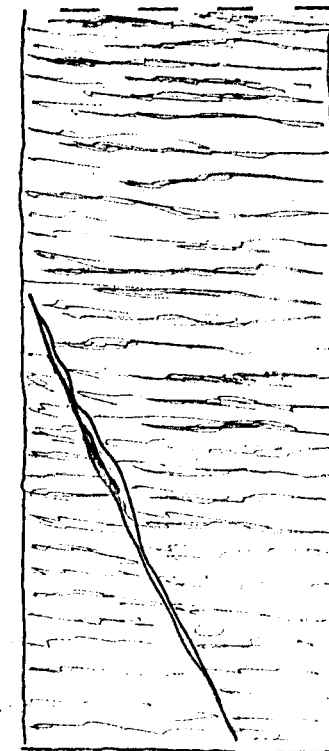
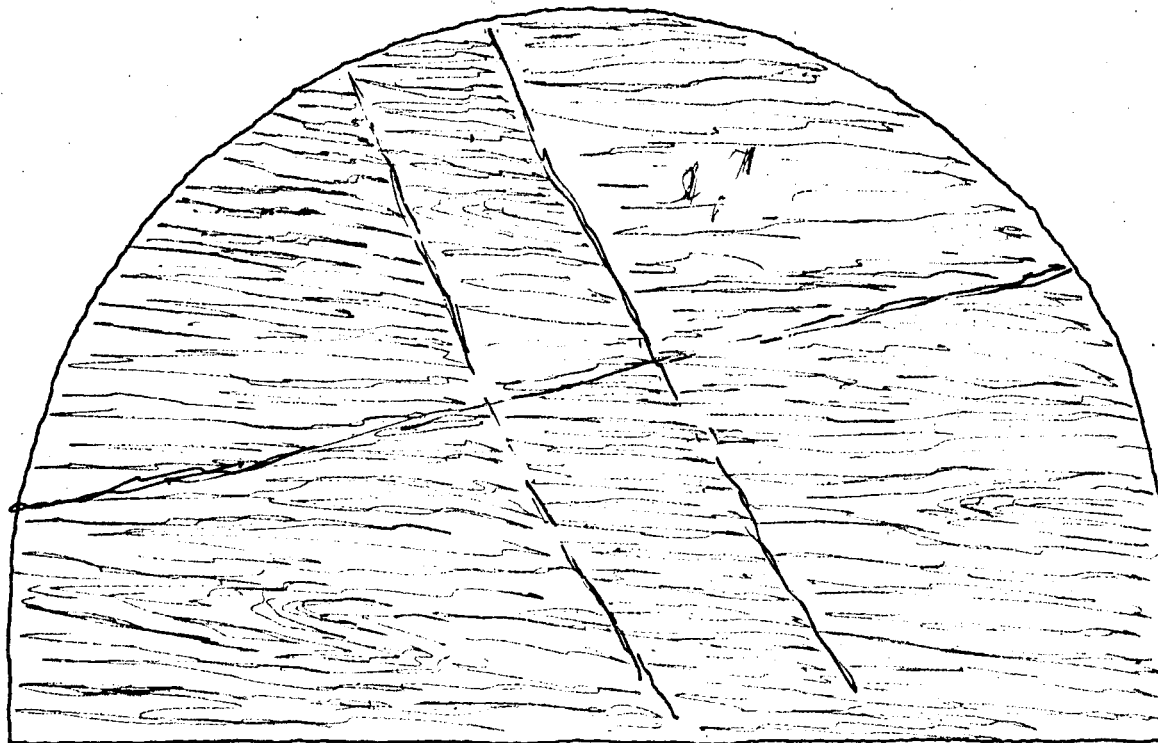

da progr. 4005,00 a progr. 4228,50

data 3/11/77

cons. 7/11/77

N° progressivo

793



caratteristiche litologiche e strutturali

- Calcescisto listato con livelli di materiale filladico.

- Scistosità suborizzontale

inclusioni calcite e quarzo $\approx 12\%$

venute d'acqua stillicidio

CONSTATAZIONE "FUORI SAGOMA" ECCEZIONALI

rilascio da progr. _____ a progr. _____

verbale n° _____ data _____

Constatato e rilevato:

per la D.L. Signor _____

per il C.T.F. Signor _____

TRAFORO AUTOSTRADALE DEL FREJUS

Lotto 2' Imbocco lato Italia

RILEVAMENTO GEOLOGICO

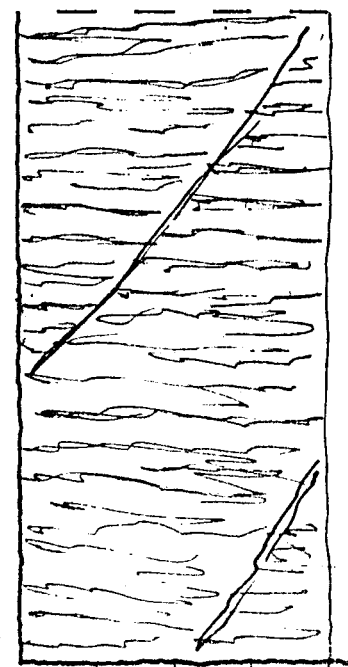
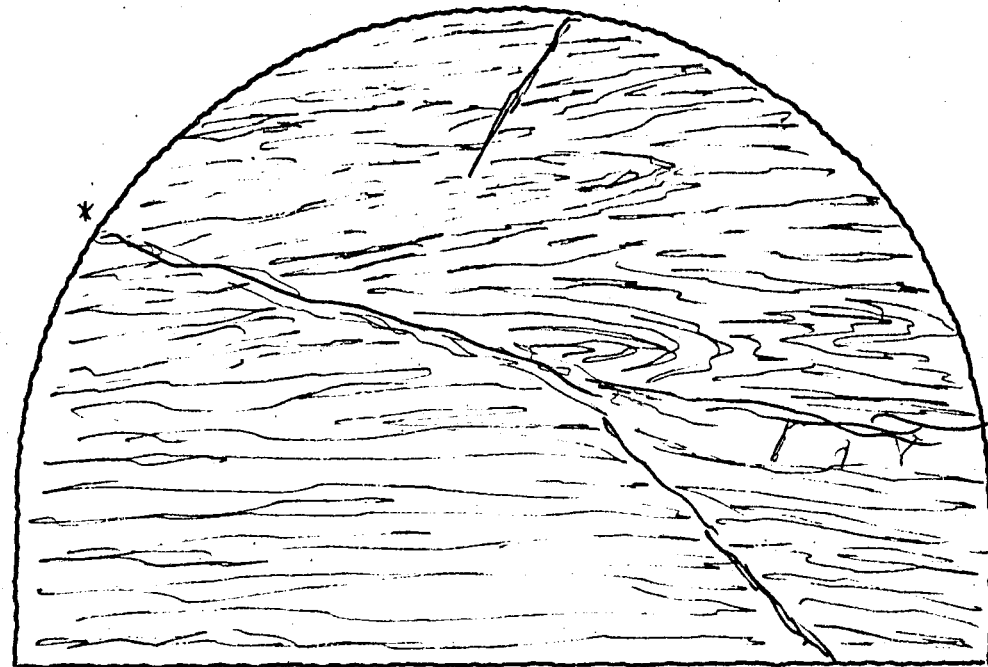
da progr. 3997⁰⁰ a progr. 400⁰⁰

data 3/10/77

cons. 3/11/77

N° progressivo

791



caratteristiche litologiche e strutturali

- Calcescisto listato prevalente con livelli di calcescisto fogliettato.

inclusioni calcite e quarzo \approx 15%

venute d'acqua * concentrate.

CONSTATAZIONE "FUORI SAGOMA" ECCEZIONALI

rilascio da progr. _____ a progr. _____

verbale n° _____ data _____

Constatato e rilevato:

per la D.L. Signor _____

per il C.T.F. Signor _____

TRAFORO AUTOSTRADALE DEL FREJUS

Lotto 2° Imbocco lato Italia

RILEVAMENTO GEOLOGICO


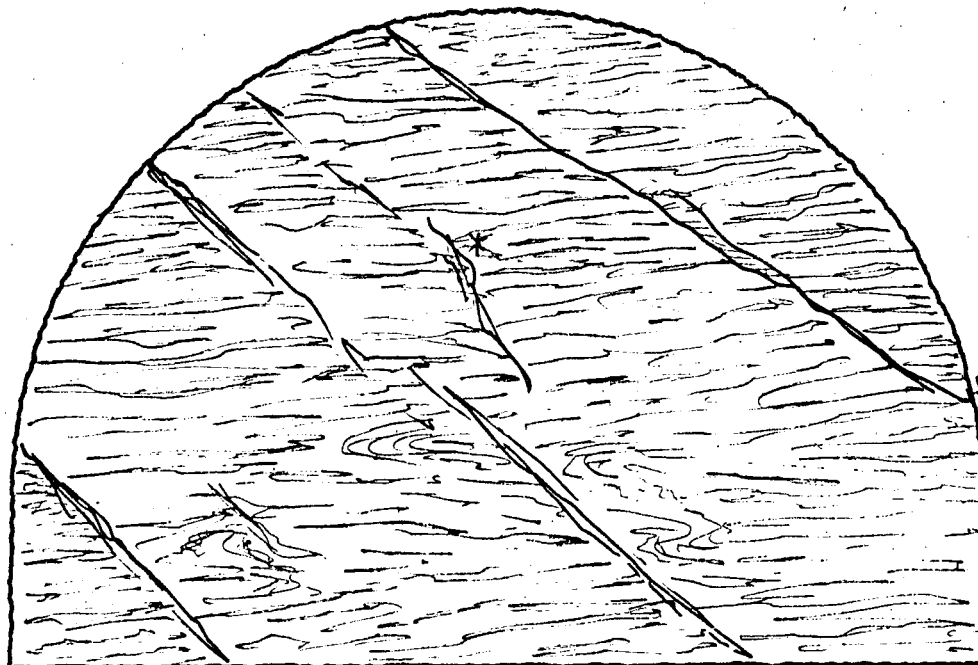
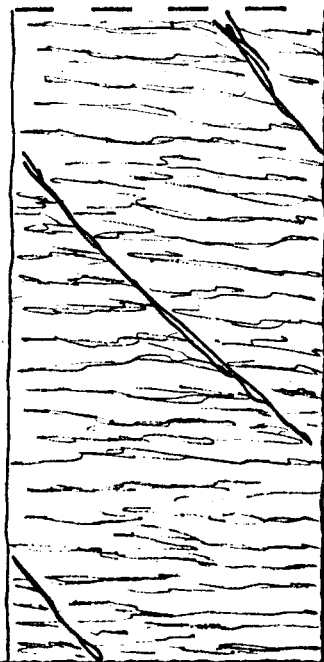
da progr. 3993.00 a progr. 39...00

data 29/10/77

cons. 31/10/77

N° progressivo

790



caratteristiche litologiche e strutturali

- Calcescisto listato interessato da faglie parallele immergenti verso NNE. Scistosità suborizzontale.

inclusioni calcite e quarzo $\approx 15\%$

venute d'acqua * concentrate

CONSTATAZIONE "FUORI SAGOMA" ECCEZIONALI


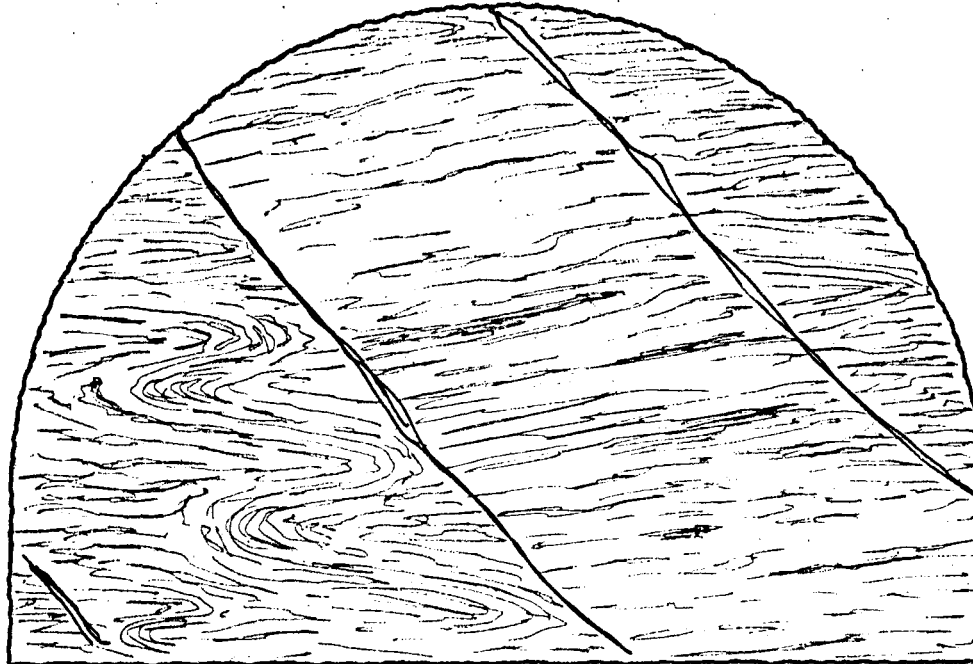

rilascio da progr. _____ a progr. _____

verbale n° _____ data _____

Constatato e rilevato:

per la D.L. Signor _____

per il C.T.F. Signor _____



caratteristiche litologiche e strutturali

- Caratteristiche analoghe a quelle della sezione precedente -

inclusioni calcite e quarzo \approx 15%

venute d'acqua stillicida

CONSTATAZIONE "FUORI SAGOMA" ECCEZIONALI

rilascio da progr. _____ a progr. _____

verbale n° _____ data _____

Constatato e rilevato:

per la D.L. Signor _____

per il C.T.F. Signor _____

TRAFORO AUTOSTRADALE DEL FREJUS

Lotto 2' Imbocco lato Italia

RILEVAMENTO GEOLOGICO

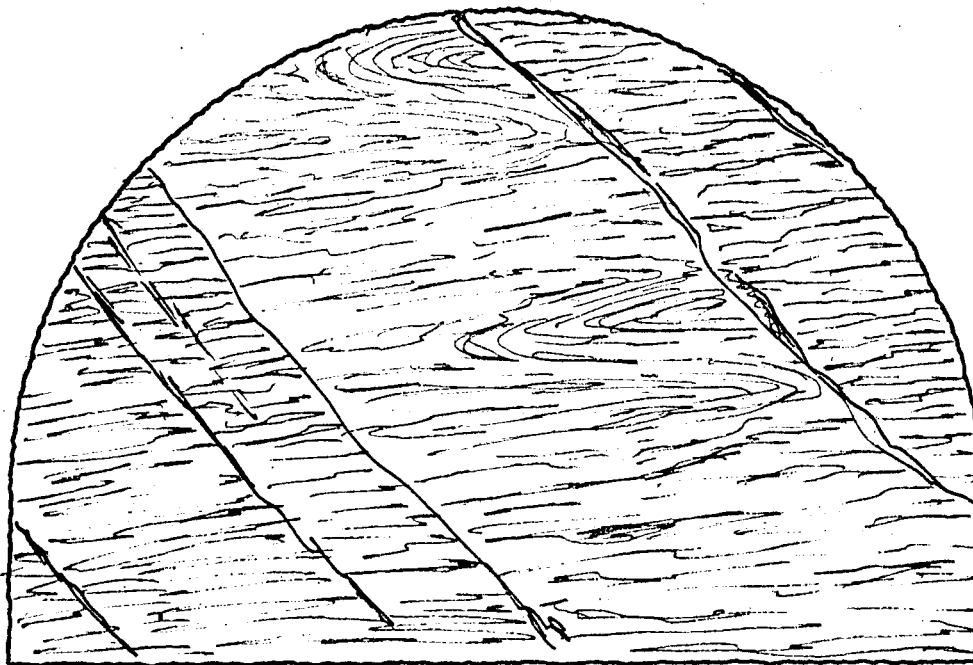

da progr. 3984.00 a progr. 3986.50

data 27/10/77

cons. 28/10/77

N° progressivo

788



caratteristiche litologiche e strutturali

- Calcescisto listato con scistosità suborizzontale. Intensamente piegato nella parte centrale del fronte.

inclusioni calcite e quarzo ~ 15%

venute d'acqua

CONSTATAZIONE "FUORI SAGOMA" ECCEZIONALI

rilascio da progr. _____ a progr. _____

verbale n° _____ data _____

Constatato e rilevato:

per la D.L. Signor _____

per il C.T.F. Signor _____

TRAFORO AUTOSTRADALE DEL FREJUS

Lotto 2' Imbocco lato Italia

RILEVAMENTO GEOLOGICO


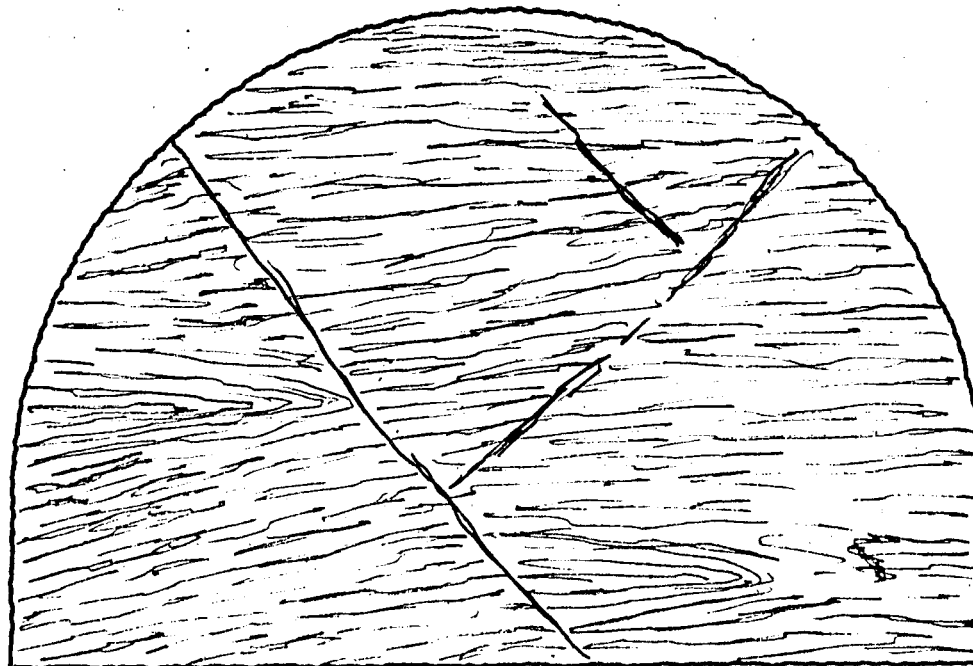

da progr. 3980.00 a progr. 396.00

data 27/10/77

cons. 28/10/77

N° progressivo

787



caratteristiche litologiche e strutturali

- Calcescisto listato con scistosità suboriz. zontale e livelli di calcescisto filadico fogliettato.

inclusioni calcite e quarzo a 15%

venute d'acqua

CONSTATAZIONE "FUORI SAGOMA" ECCEZIONALI

rilascio da progr. _____ a progr. _____

verbale n° _____ data _____

Constatato e rilevato:

per la D.L. Signor _____

per il C.T.F. Signor _____

TRAFORO AUTOSTRADALE DEL FREJUS

Lotto 2° Imbocco lato Italia

RILEVAMENTO GEOLOGICO


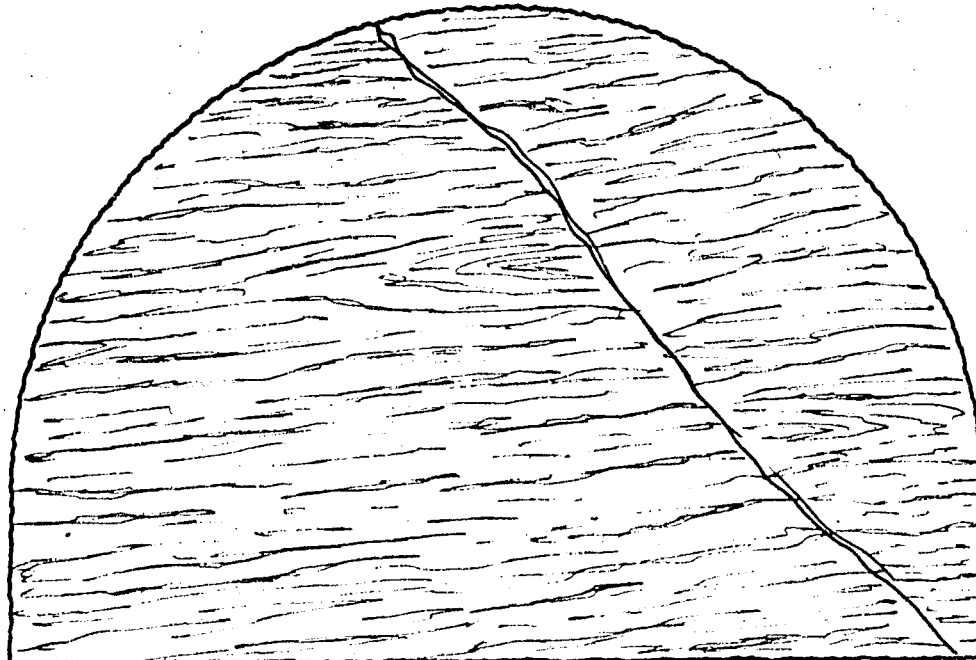

da progr. 3976⁰⁰ a progr. 3984⁰⁰

data 26/10/77

cons. 28/10/77

N° progressivo

786



caratteristiche litologiche e strutturali

- Caratteristiche litologiche e strutturali analoghe a quelle della sezione precedente.

inclusioni calcite e quarzo $\approx 15\%$

venute d'acqua

CONSTATAZIONE "FUORI SAGOMA" ECCEZIONALI

rilascio da progr. _____ a progr. _____

verbale n° _____ data _____

Constatato e rilevato:

per la D.L. Signor _____

per il C.T.F. Signor _____

TRAFORO AUTOSTRADALE DEL FREJUS

Lotto 2° Imbocco lato Italia

RILEVAMENTO GEOLOGICO


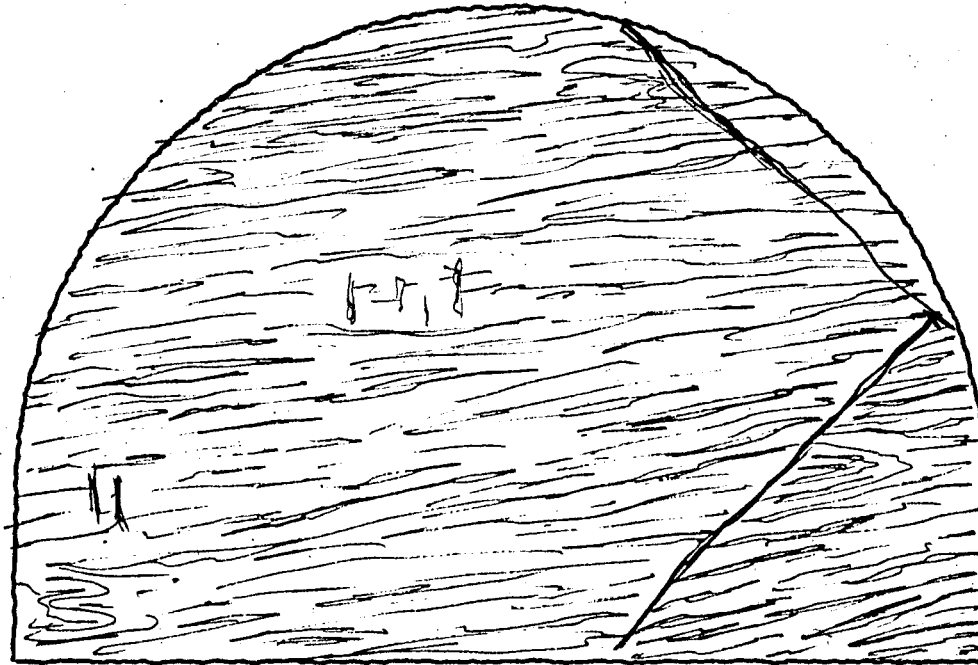
da progr. 3972.00 a progr. 3974.00

data 26/10/77

cons. 28/10/77

N° progressivo

785



caratteristiche litologiche e strutturali

- Calcescisto listato con scistosità regolare, e livelli di calcescisto fogliettato.

inclusioni calcite e quarzo \approx 15%

venute d'acqua

CONSTATAZIONE "FUORI SAGOMA" ECCEZIONALI


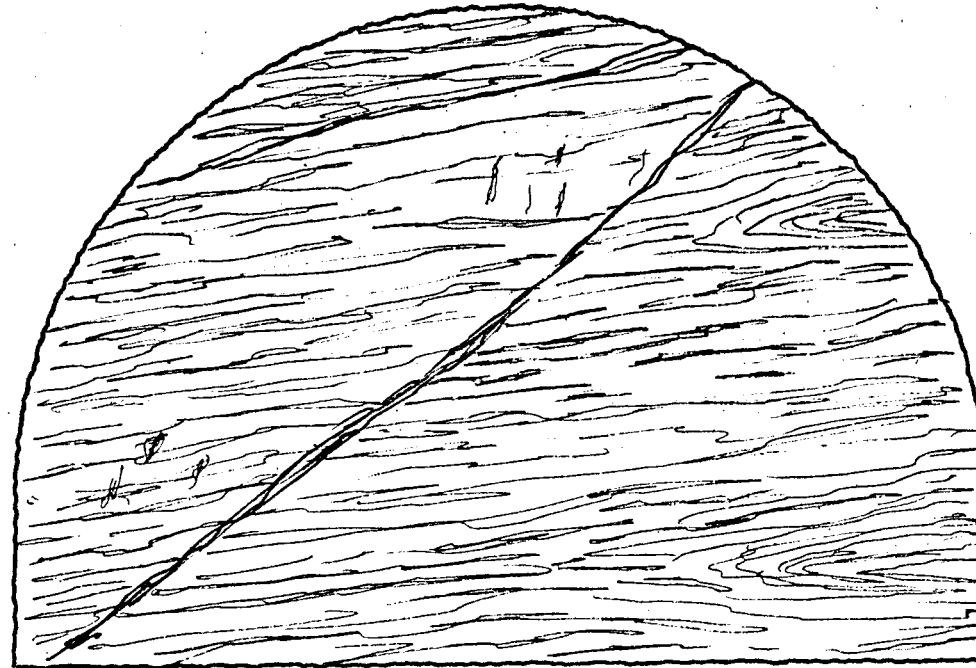

rilascio da progr. _____ a progr. _____

verbale n° _____ data _____

Constatato e rilevato:

per la D.L. Signor _____

per il C.T.F. Signor _____



caratteristiche litologiche e strutturali

-Caratteristiche litologiche e strutturali analoghe a quelle della sezione precedente.

inclusioni calcite e quarzo \approx 15%

venute d'acqua

CONSTATAZIONE "FUORI SAGOMA" ECCEZIONALI

rilascio da progr. _____ a progr. _____

verbale n° _____ data _____

Constatato e rilevato:

per la D.L. Signor _____

per il C.T.F. Signor _____

TRAFORO AUTOSTRADALE DEL FREJUS

Lotto 2° Imbocco lato Italia

RILEVAMENTO GEOLOGICO

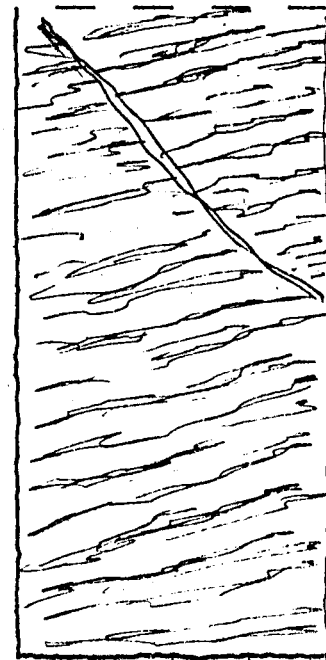
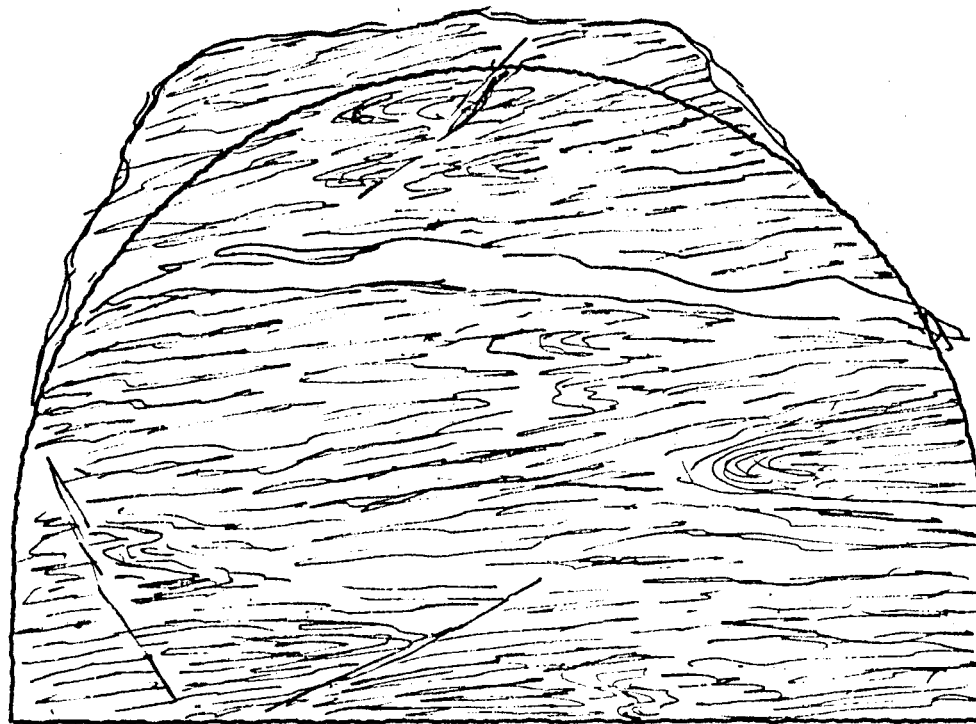

da progr. 3964⁰⁰ a progr. 3968⁰⁰

data 25/10/77

cons. 20/10/77

N° progressivo

783



caratteristiche litologiche e strutturali

-Calcescisto listato intensamente fratturato e piegato con livelli di calcescisto fillerico fogliettato-

inclusioni calcite e quarzo a 15%

venute d'acqua

CONSTATAZIONE "FUORI SAGOMA" ECCEZIONALI

rilascio da progr. 3064 a progr. 3968

verbale n° data 20/10/77

Constatato e rilevato:

Stato rilevato con...

per la D.L. Signor

per il C.T.F. Signor

Carl Hoff

TRAFORO AUTOSTRADALE DEL FREJUS

Lotto 2° Imbocco lato Italia

RILEVAMENTO GEOLOGICO

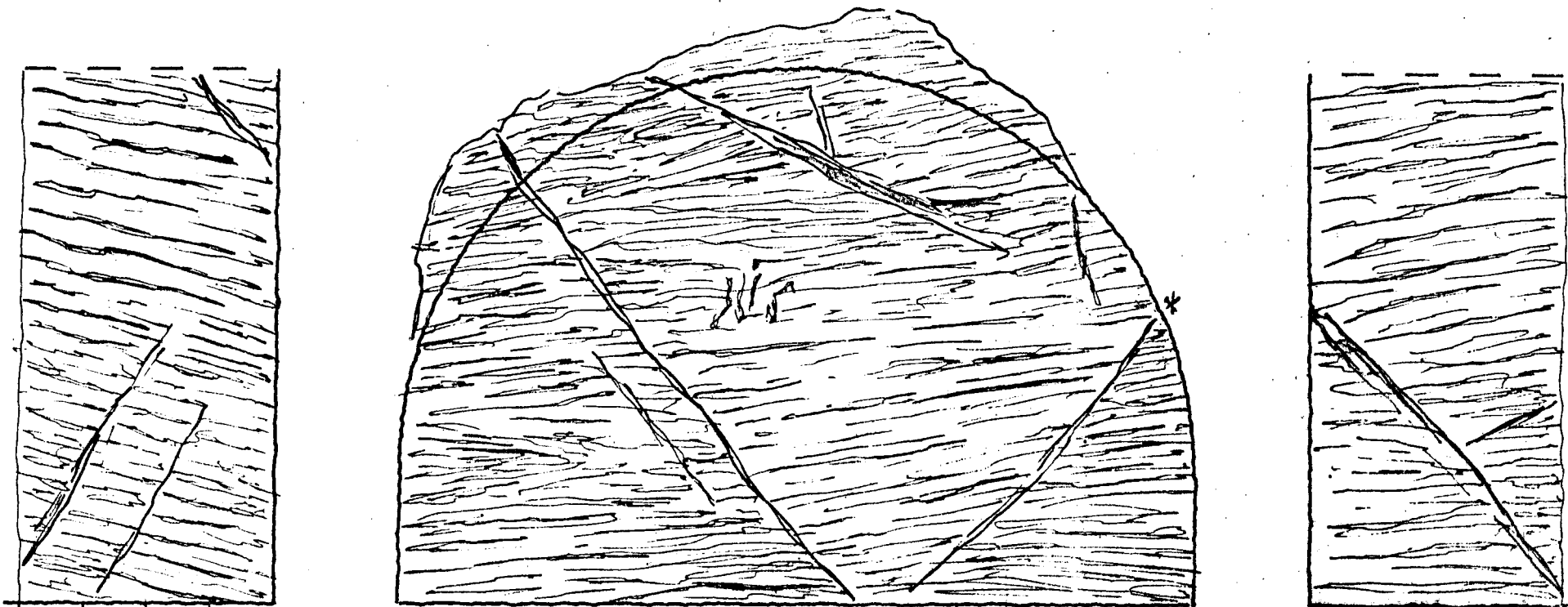
da progr. 3960.00 a progr. 3964.00

data 25/10/77

cons. 20/10/77

N° progressivo

782



caratteristiche litologiche e strutturali

- Calcescisto listato intensamente fratturato, con livelli di calcescisto fogliettato

inclusioni calcite e quarzo \approx 15%

venute d'acqua * concentrate

CONSTATAZIONE "FUORI SAGOMA" ECCEZIONALI

rilascio da progr. 3960 a progr. 3964

verbale n° data 20/10/77

Constatato e rilevato:

per la D.L. Signor

per il C.T.F. Signor

Stabilimento

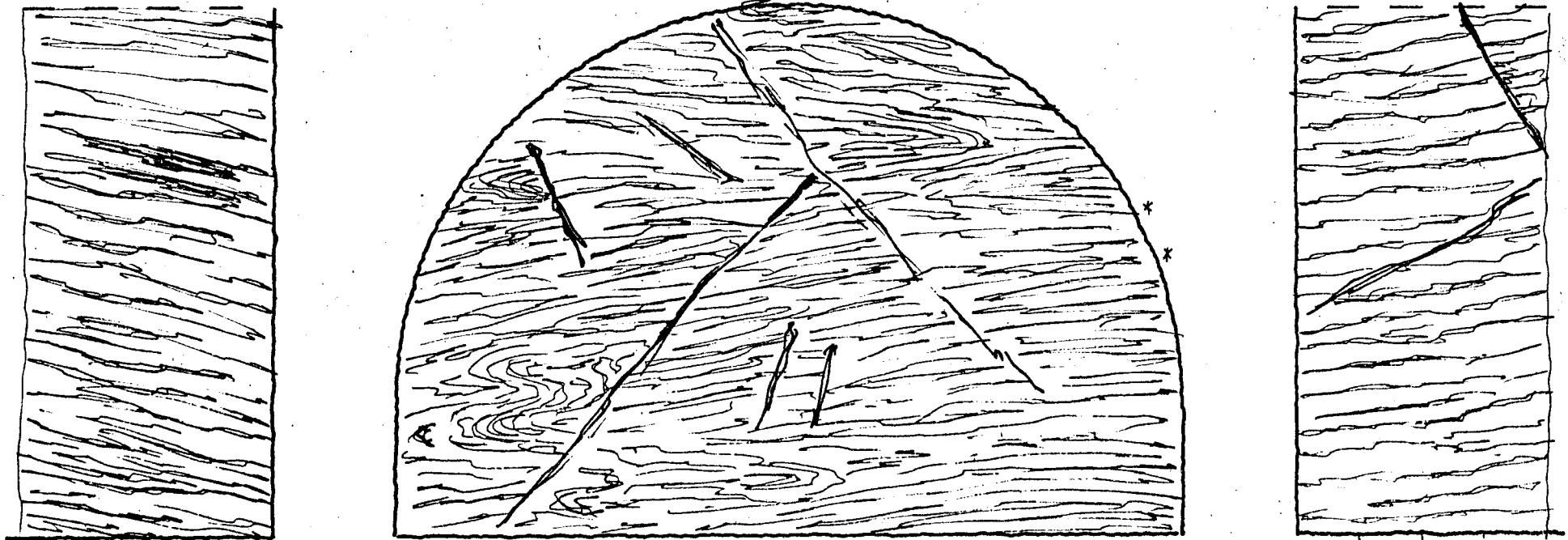
Carl G. H.

TRAFORO AUTOSTRADALE DEL FREJUS
Lotto 2° Imbocco lato Italia

RILEVAMENTO GEOLOGICO
da progr. 3056,00 a progr. 306,20

data 24/10/77
cons. 27/10/77

N° progressivo
781



caratteristiche litologiche e strutturali

-Caratteristiche litologiche e strutturali analoghe a quelle della sezione precedente.

inclusioni calcite e quarzo \approx 15%

venute d'acqua * concentrate

CONSTATAZIONE "FUORI SAGOMA" ECCEZIONALI

rilascio da progr. _____ a progr. _____

verbale n° _____ data _____

Constatato e rilevato:

per la D.L. Signor _____

per il C.T.F. Signor _____

TRAFORO AUTOSTRADALE DEL FREJUS

Lotto 2' Imbocco lato Italia

RILEVAMENTO GEOLOGICO

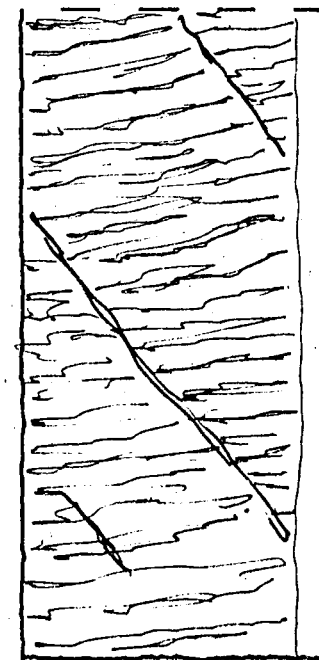
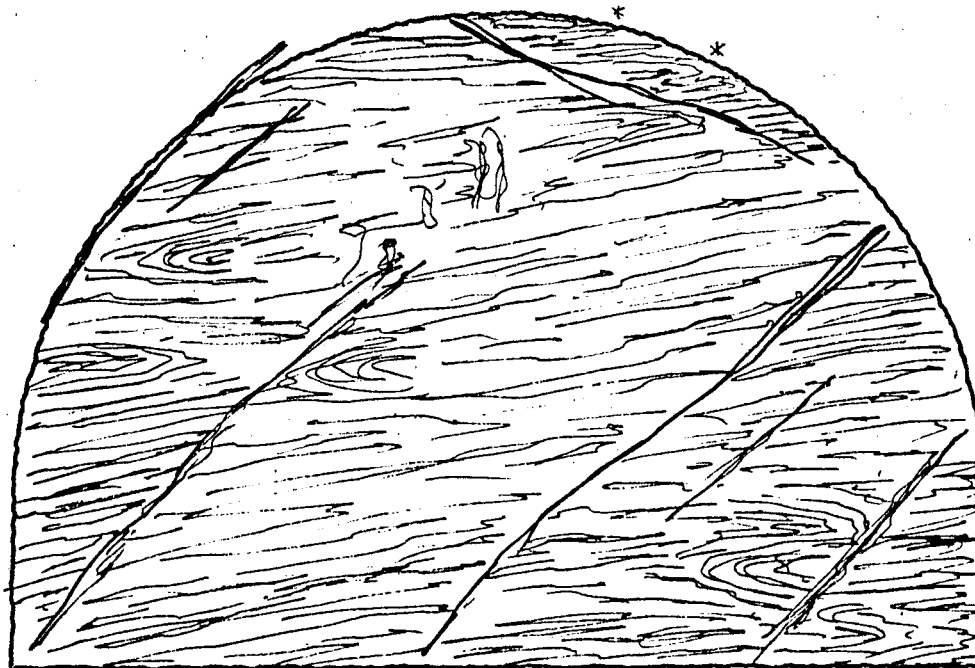
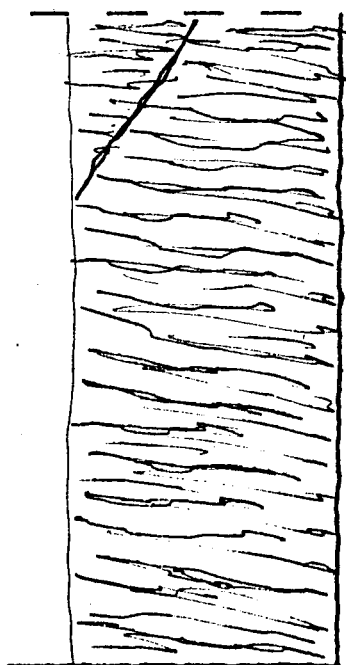
da progr. 3952,50 a progr. 3956,10

data 22/10/77

cons. 24/10/77

N° progressivo

780



caratteristiche litologiche e strutturali

- Calcescisto listato con frequenti pieghe, intensamente fratturato.

- Livelli di materiale fogliettato.

inclusioni calcite e quarzo \approx 15%

venute d'acqua * concentrate.

CONSTATAZIONE "FUORI SAGOMA" ECCEZIONALI

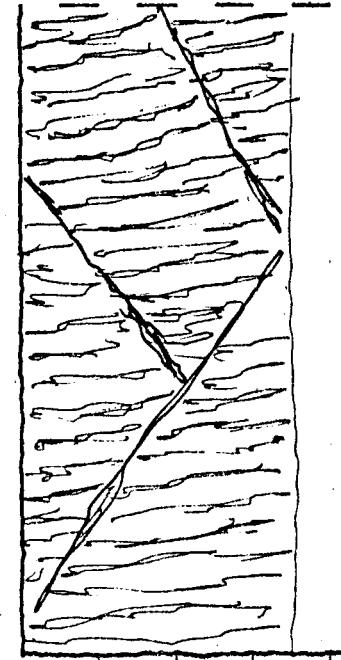
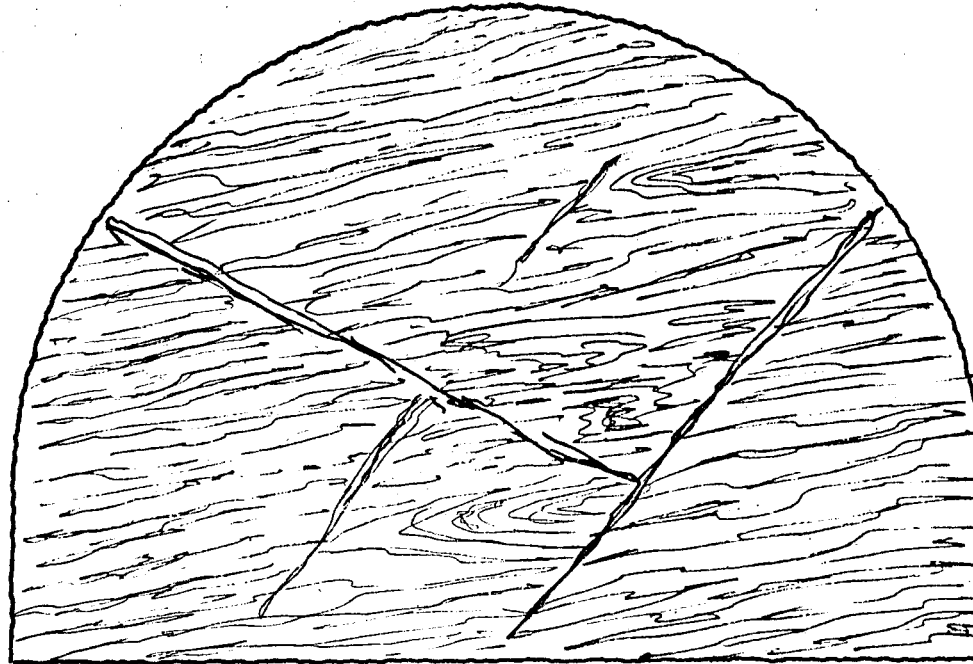
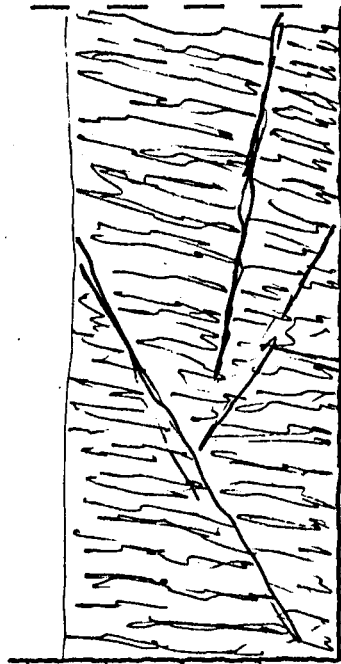
rilascio da progr. _____ a progr. _____

verbale n° _____ data _____

Constatato e rilevato:

per la D.L. Signor _____

per il C.T.F. Signor _____



caratteristiche litologiche e strutturali

- Calceseisto listato con fratture nette, talora aperte.

- Livelli di calceseisto fogliettato.

inclusioni calcite e quarzo ~ 15%

venute d'acqua stillicidio

CONSTATAZIONE "FUORI SAGOMA" ECCEZIONALI

rilascio da progr. _____ a progr. _____

verbale n° _____ data _____

Constatato e rilevato:

per la D.L. Signor _____

per il C.T.F. Signor _____

TRAFORO AUTOSTRADALE DEL FR^oJUS

Lotto 2' Imbocco lato Italia

RILEVAMENTO GEOLOGICO


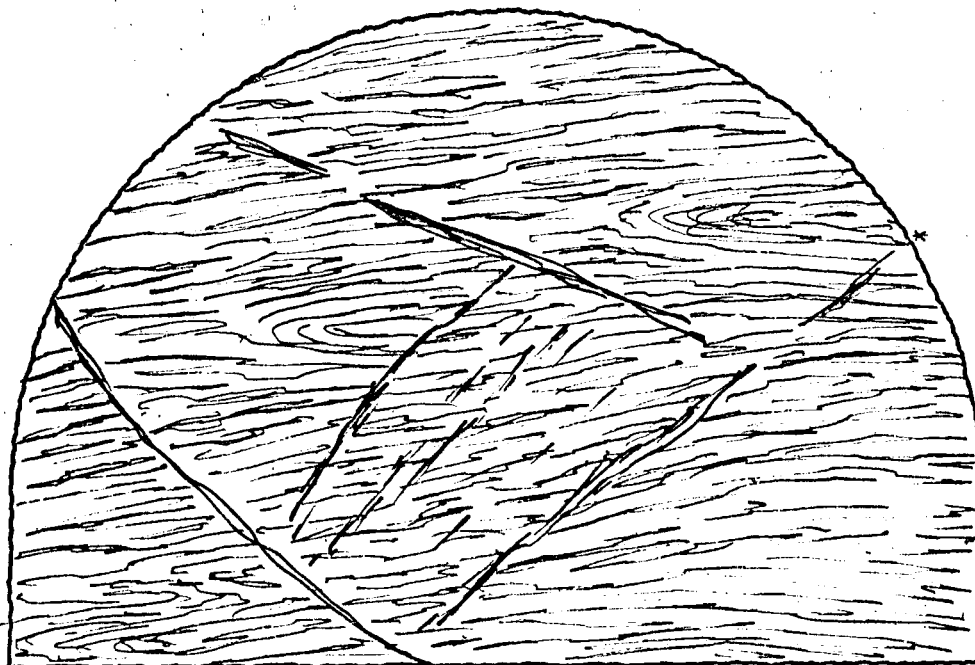

da progr. 3945,00 a progr. 3942,00

data 21/10/77

cons. 21/10/77

N° progressivo

778



caratteristiche litologiche e strutturali

- Caratteristiche litologiche e strutturali analoghe a quelle della sezione precedente

inclusioni calcite e quarzo \approx 15%

venute d'acqua * concentrate

CONSTATAZIONE "FUORI SAGOMA" ECCEZIONALI

rilascio da progr. _____ a progr. _____

verbale n° _____ data _____

Constatato e rilevato:

per la D.L. Signor _____

per il C.T.F. Signor _____

TRAFORO AUTOSTRADALE DEL FREJUS

Lotto 2' Imbocco lato Italia

RILEVAMENTO GEOLOGICO


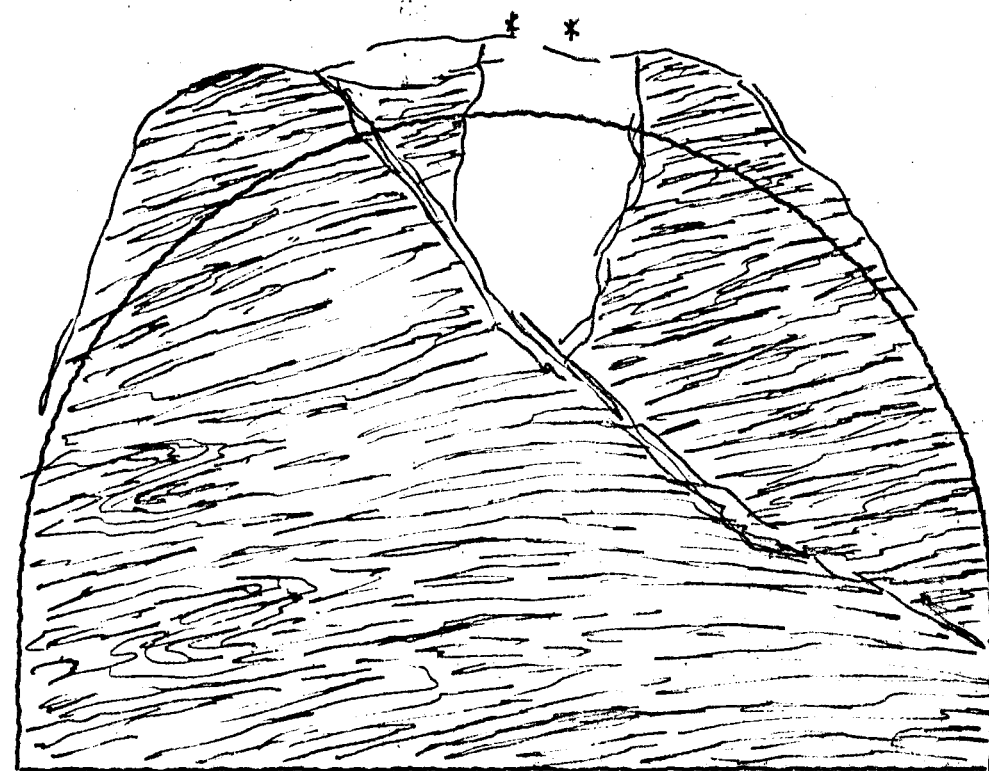

da progr. 394,00 a progr. 395,00

data 20/10/77

cons. 21/10/77

N° progressivo

777



caratteristiche litologiche e strutturali

- Calcescisto listato con livelli di calcescisto filladico. Fratturazione intensa

inclusioni calcite e quarzo \approx 15%

venute d'acqua * concentrate.

CONSTATAZIONE "FUORI SAGOMA" ECCEZIONALI

rilascio da progr. 3941 a progr. 3945

verbale n° data 21/10/77

Constatato e rilevato:

per la D.L. Signor

francesco

per il C.T.F. Signor

Carlo G.otto

TRAFORO AUTOSTRADALE DEL FREJUS

Lotto 2° Imbocco lato Italia

RILEVAMENTO GEOLOGICO



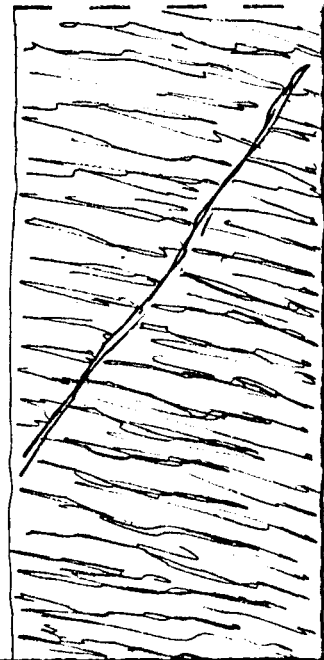
da progr. 3537,00 a progr. 3940

data 20/10/77

cons. 21/10/77

N° progressivo

776



caratteristiche litologiche e strutturali

-Caratteristiche analoghe a quelle della sezione precedente-

inclusioni calcite e quarzo ~ 15%

venute d'acqua

CONSTATAZIONE "FUORI SAGOMA" ECCEZIONALI

rilascio da progr. _____ a progr. _____

verbale n° _____ data _____

Constatato e rilevato:

per la D.L. Signor _____

per il C.T.F. Signor _____

TRAFORO AUTOSTRADALE DEL FREJUS

Lotto 2° Imbocco lato Italia

RILEVAMENTO GEOLOGICO

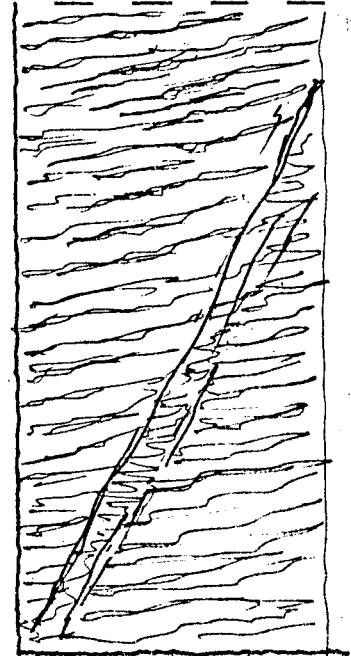


da progr. 3933⁰⁰ a progr. 3933¹⁰

data 19/10/77

cons. 21/10/77

N° progressivo

775



caratteristiche litologiche e strutturali

-Calceseisto listato con livelli di materiale fogliettato a scistosità più marcata.

inclusioni calcite e quarzo ≈ 15%

venute d'acqua

CONSTATAZIONE "FUORI SAGOMA" ECCEZIONALI

rilascio da progr. _____ a progr. _____

verbale n° _____ data _____

Constatato e rilevato:

per la D.L. Signor _____

per il C.T.F. Signor _____

TRAFORO AUTOSTRADALE DEL FPFJUS

Lotto 2° Imbocco lato Italia

RILEVAMENTO GEOLOGICO


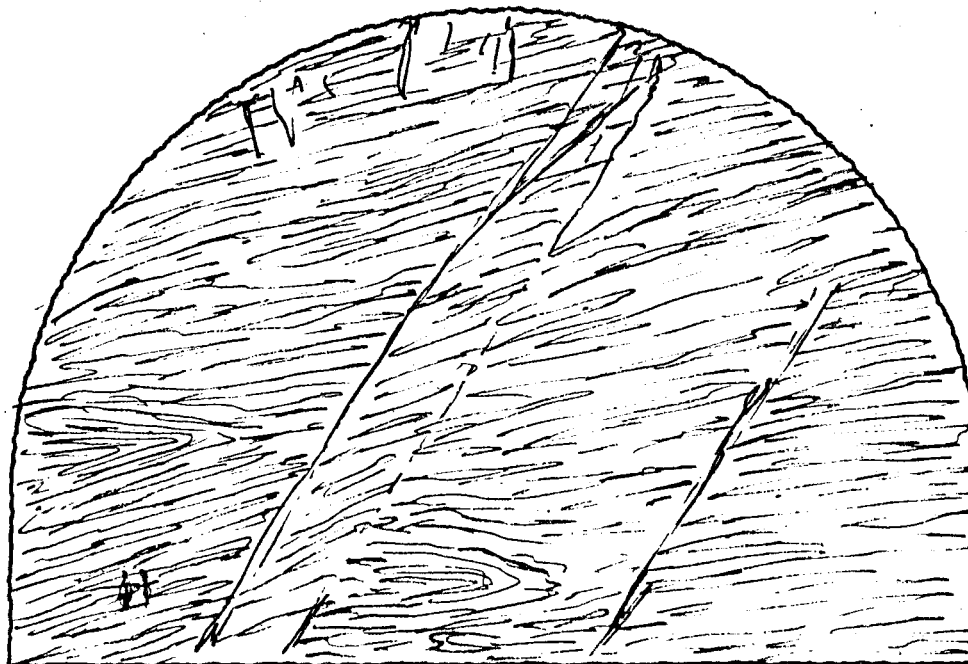

da progr. 3922.00 a progr. 3552.00

data 19/10/77

cons. 21/10/77

N° progressivo

774



caratteristiche litologiche e strutturali

-Caratteristiche litologiche e strutturali analoghe a quelle della sezione precedente.

inclusioni calcite e quarzo $\approx 15\%$

venute d'acqua

CONSTATAZIONE "FUORI SAGOMA" ECCEZIONALI

rilascio da progr. _____ a progr. _____

verbale n° _____ data _____

Constatato e rilevato:

per la D.L. Signor _____

per il C.T.F. Signor _____

TRAFORO AUTOSTRADALE DEL FREJUS

Lotto 2° Imbocco lato Italia

RILEVAMENTO GEOLOGICO

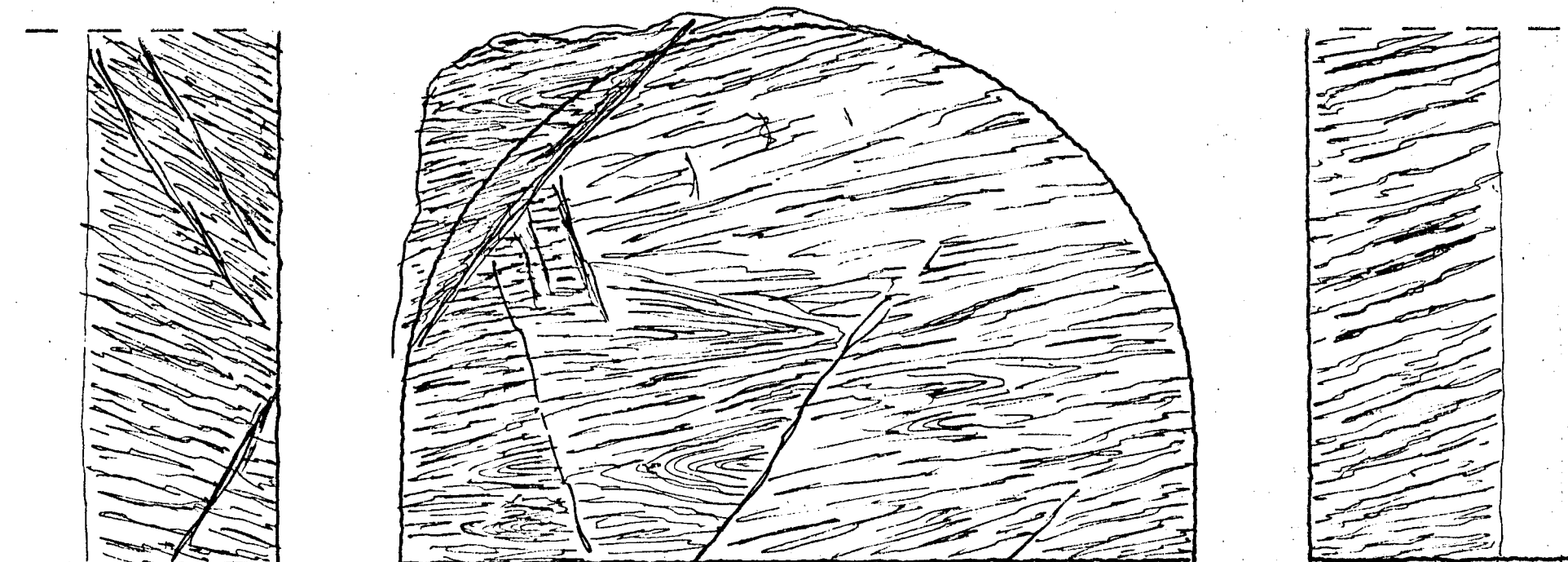
da progr. 3926⁰⁰ a progr. 3929⁰⁰

data 18/10/77

cons. 21/10/77

N° progressivo

773



caratteristiche litologiche e strutturali

- Calceseistolistato con livelli di calceseisto
fogliettato
- Faglia con milonite (già rilevata nella
sezione precedente)

inclusioni calcite e quarzo $\approx 10\%$

venute d'acqua

CONSTATAZIONE "FUORI SAGOMA" ECCEZIONALI

rilascio da progr. 3926 a progr. 3929

verbale n° data 21/10/77

Constatato e rilevato:

per la D.L. Signor

per il C.T.F. Signor

143
Carl B. Hoff

TRAFORO AUTOSTRADALE DEL FREJUS

Lotto 2° Imbocco lato Italia

RILEVAMENTO GEOLOGICO

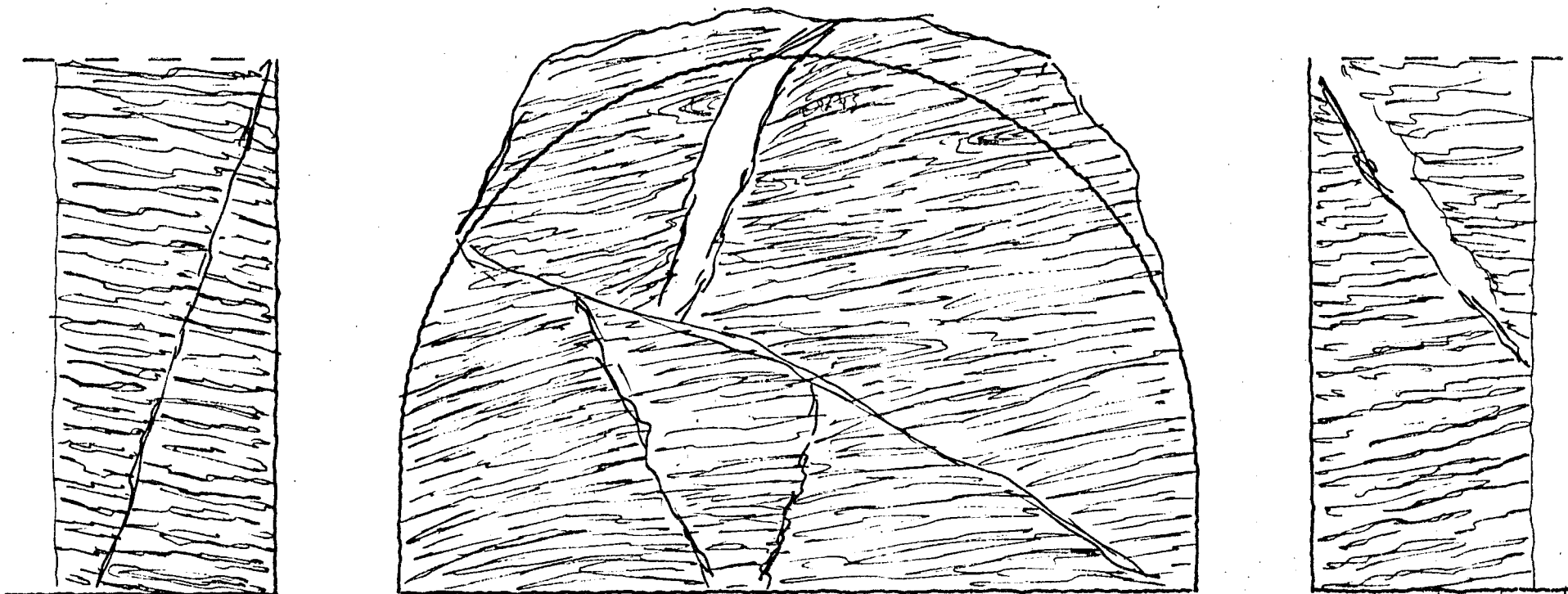
da progr. 3916,50 a progr. 3920,00

data 15/10/77

cons. 17/10/77

N° progressivo

772



caratteristiche litologiche e strutturali

- Calcescisto listato intensamente fratturato, con livelli di calcescisto tagliato.

inclusioni calcite e quarzo $\approx 15\%$

venute d'acqua

CONSTATAZIONE "FUORI SAGOMA" ECCEZIONALI

rilascio da progr. 3916,50 a progr. 3920

verbale n° _____ data 17/10/77

Constatato e rilevato:

per la D.L. Signor

Beto Ling

per il C.T.F. Signor

Enel L. H.

TRAFORO AUTOSTRADALE DEL FPEJUS

Lotto 2' Imbocco lato Italia

RILEVAMENTO GEOLOGICO

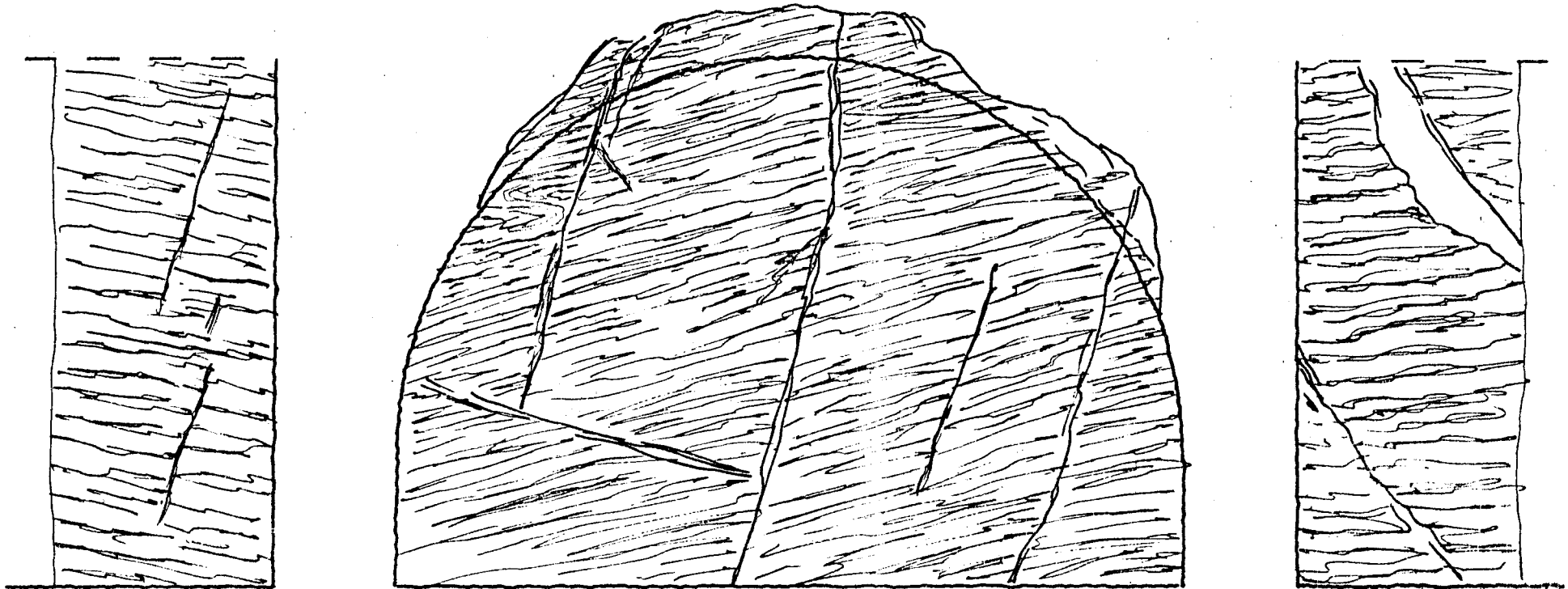
da progr. 3913,00 a progr. 3916,50

data 14/10/77

cons. 17/10/77

N° progressivo

771



caratteristiche litologiche e strutturali

- Calcescisto listato con livelli di calcescisto filadico fogliettato.
- Fratturazione intensa.

inclusioni calcite e quarzo \approx 15%

venute d'acqua

CONSTATAZIONE "FUORI SAGOMA" ECCEZIONALI

rilascio da progr. 3913 a progr. 3916,50

verbale n° _____ data 17/10/77

Constatato e rilevato:

per la D.L. Signor _____

Bertolini

per il C.T.F. Signor _____

Carl Giotta

TRAFORO AUTOSTRADALE DEL FREJUS

Lotto 2° Imbocco lato Italia

RILEVAMENTO GEOLOGICO


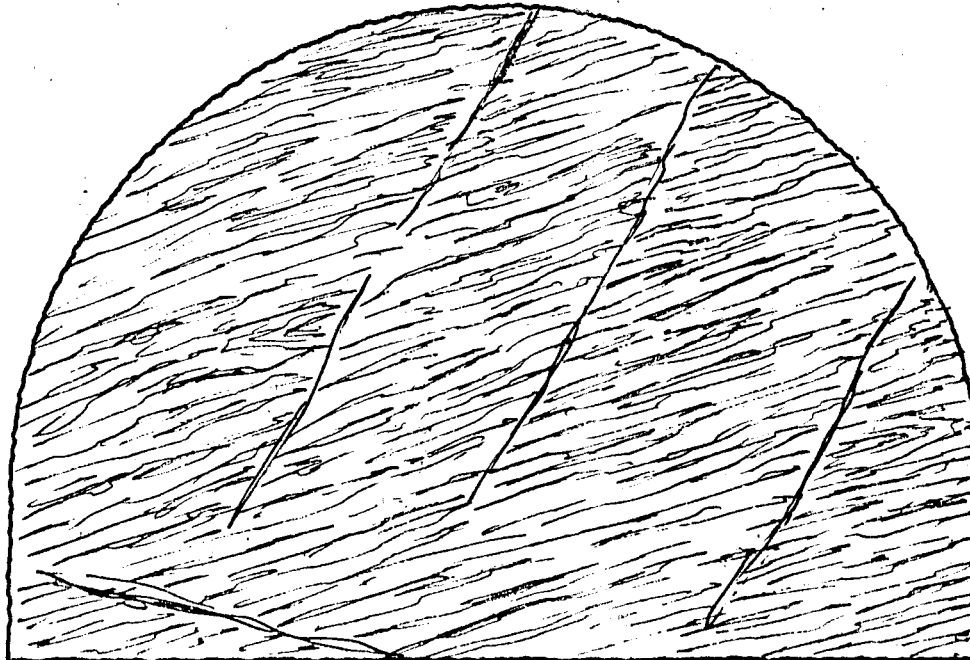
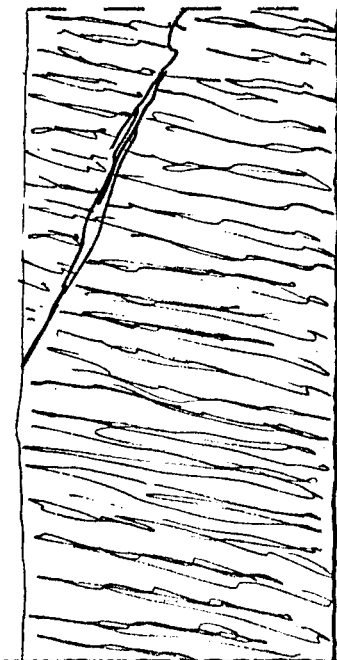
da progr. 3914,00 a progr. 3910,00

data 15/10/77

cons. 15/10/77

N° progressivo

770



caratteristiche litologiche e strutturali

- Caratteristiche litologiche e strutturali analoghe a quelle della sezione precedente -

CONSTATAZIONE "FUORI SAGOMA" ECCEZIONALI

rilascio da progr. _____ a progr. _____

verbale n° _____ data _____

Constatato e rilevato:

per la D.L. Signor _____

per il C.T.F. Signor _____

inclusioni calcite e quarzo x 12%

venute d'acqua _____

TRAFORO AUTOSTRADALE DEL FREJUS

Lotto 2° Imbocco lato Italia

RILEVAMENTO GEOLOGICO

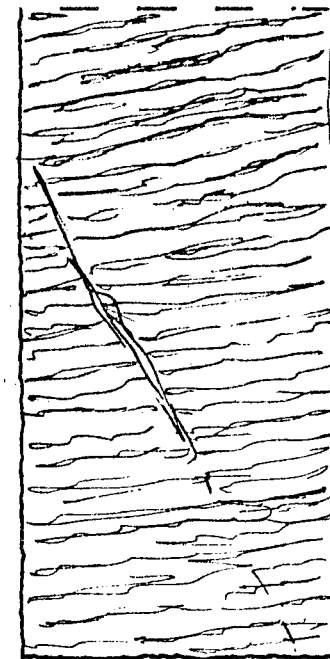
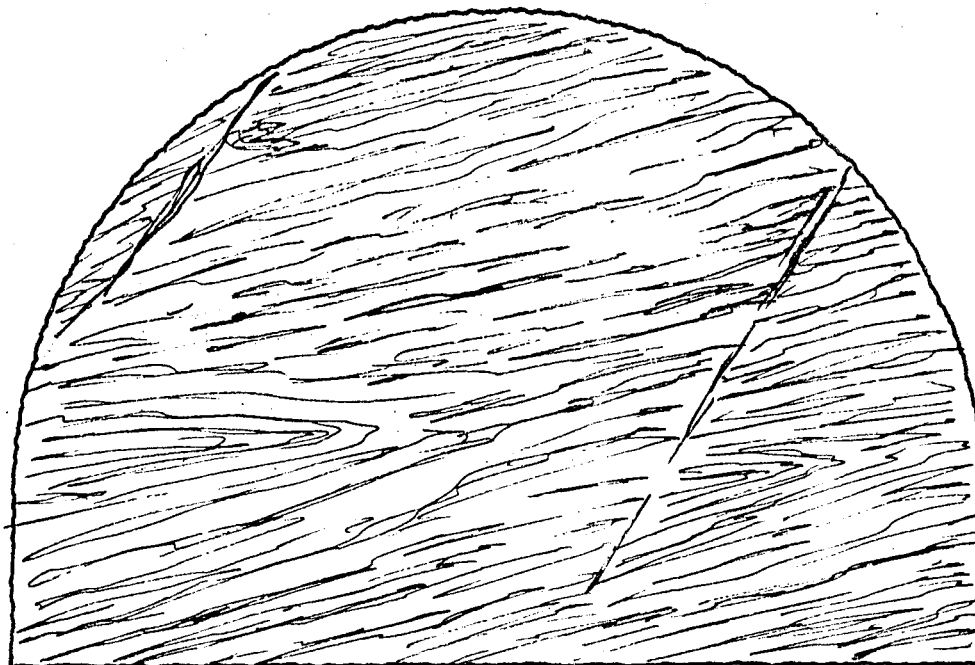
da progr. 3910,00 a progr. 3914,00

data 13/10/77

cons. 15/10/77

N° progressivo

769



caratteristiche litologiche e strutturali

- Calcescisto listato con livelli di materiale filladico fogliettato.

inclusioni calcite e quarzo ~ 12%

venute d'acqua

CONSTATAZIONE "FUORI SAGOMA" ECCEZIONALI

rilascio da progr. _____ a progr. _____

verbale n° _____ data _____

Constatato e rilevato:

per la D.L. Signor _____

per il C.T.F. Signor _____

TRAFORO AUTOSTRADALE DEL FREJUS

Lotto 2' Imbocco lato Italia

RILEVAMENTO GEOLOGICO

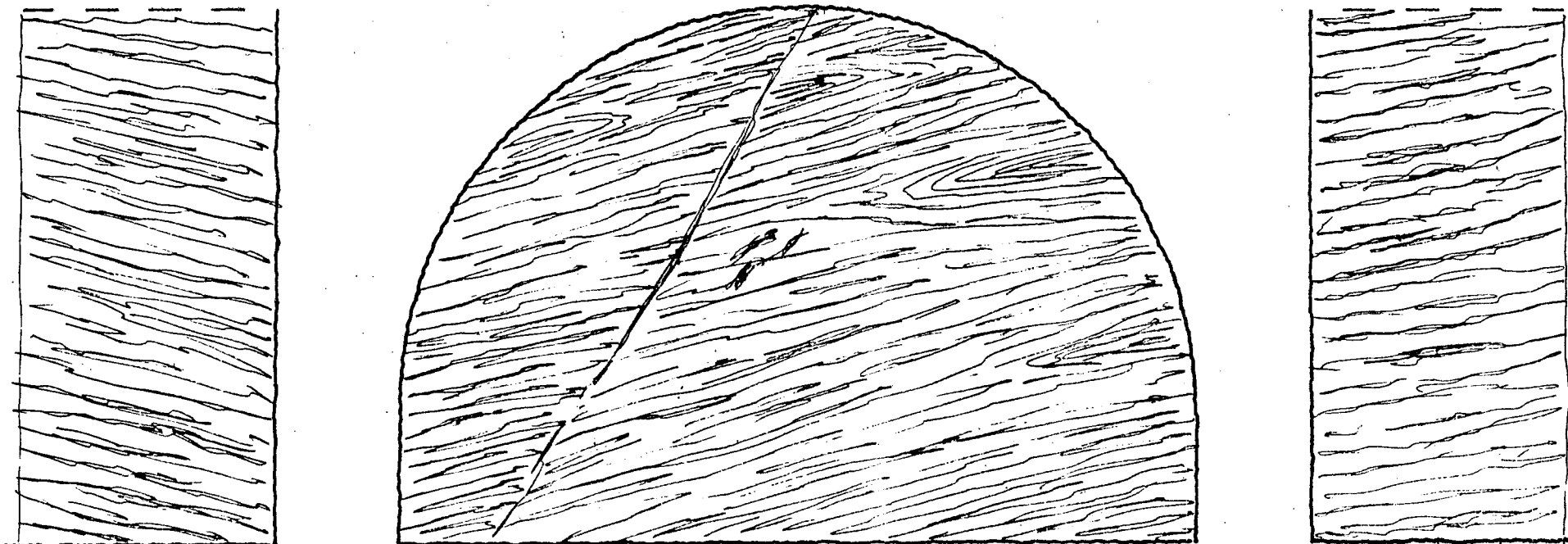
da progr. ~~3206,00~~ a progr. ~~331,00~~

data 12/10/77

cons. 15/10/77

N° progressivo

768



caratteristiche litologiche e strutturali

- Permangono le caratteristiche lito-
logiche e strutturali rilevate per la
precedente sezione.

inclusioni calcite e quarzo $\approx 15\%$

venute d'acqua _____

CONSTATAZIONE "FUORI SAGOMA" ECCEZIONALI

rilascio da progr. _____ a progr. _____

verbale n° _____ data _____

Constatato e rilevato:

per la D.L. Signor _____

per il C.T.F. Signor _____

TRAFORO AUTOSTRADALE DEL FREJUS

Lotto 2° Imbocco lato Italia

RILEVAMENTO GEOLOGICO

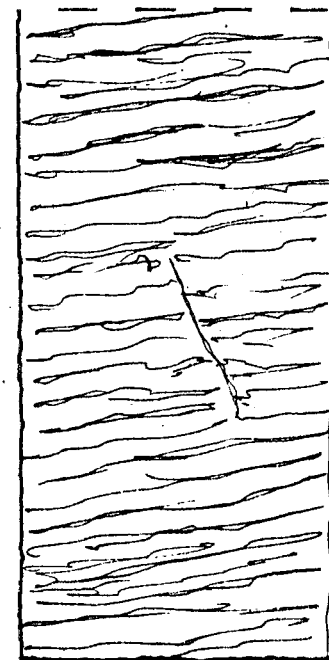
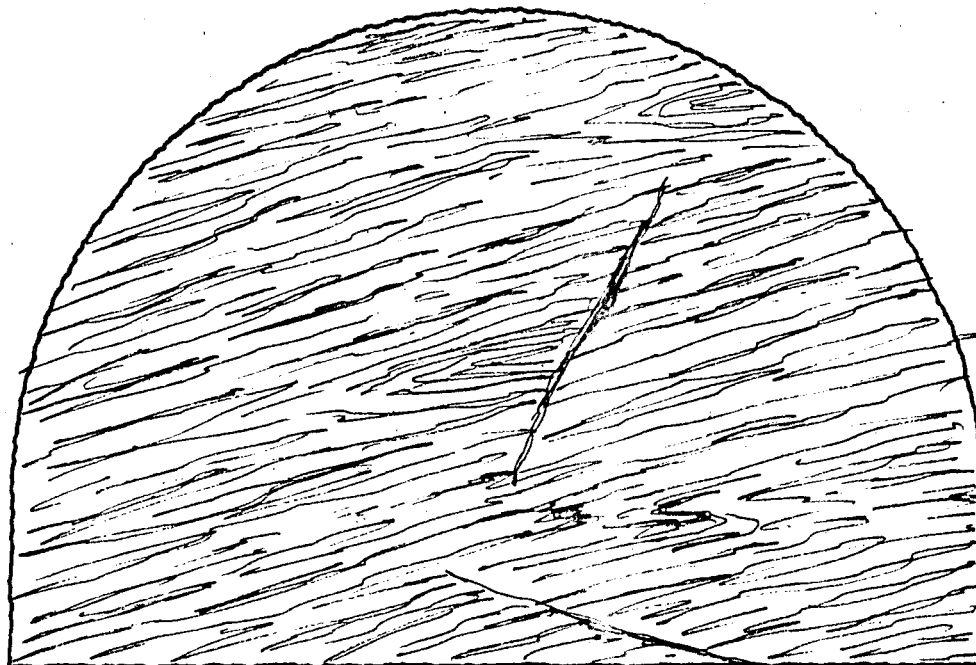

da progr. 3902,00 a progr. 3906,00

data 12/10/77

cons. 15/10/77

N° progressivo

767



caratteristiche litologiche e strutturali

- Alternanza di livelli di calcescisto listato con livelli di calcescisto folla.
 dico caratterizzato da una più marcata scistosità.

inclusioni calcite e quarzo \approx 15%

venute d'acqua

CONSTATAZIONE "FUORI SAGOMA" ECCEZIONALI

rilascio da progr. _____ a progr. _____

verbale n° _____ data _____

Constatato e rilevato:

per la D.L. Signor _____

per il C.T.F. Signor _____

TRAFORO AUTOSTRADALE DEL FREJUS

Lotto 2° Imbocco lato Italia

RILEVAMENTO GEOLOGICO


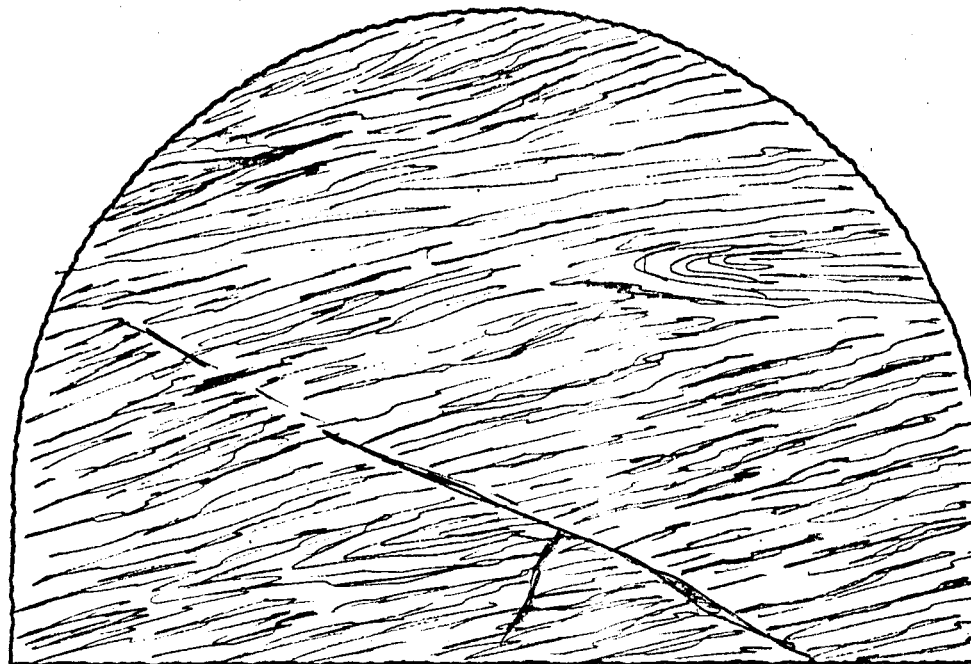

da progr. 3838⁰⁰ a progr. 39⁰⁰

data 11/10/77

cons. 14/10/77

N° progressivo

766



caratteristiche litologiche e strutturali

-Caratteristiche litologiche e strutturali analoghe a quelle della sezione precedente.

inclusioni calcite e quarzo $\approx 15\%$

venute d'acqua

CONSTATAZIONE "FUORI SAGOMA" ECCEZIONALI

rilascio da progr. _____ a progr. _____

verbale n° _____ data _____

Constatato e rilevato:

per la D.L. Signor _____

per il C.T.F. Signor _____

TRAFORO AUTOSTRADALE DEL FREJUS

Lotto 2° Imbocco lato Italia

RILEVAMENTO GEOLOGICO


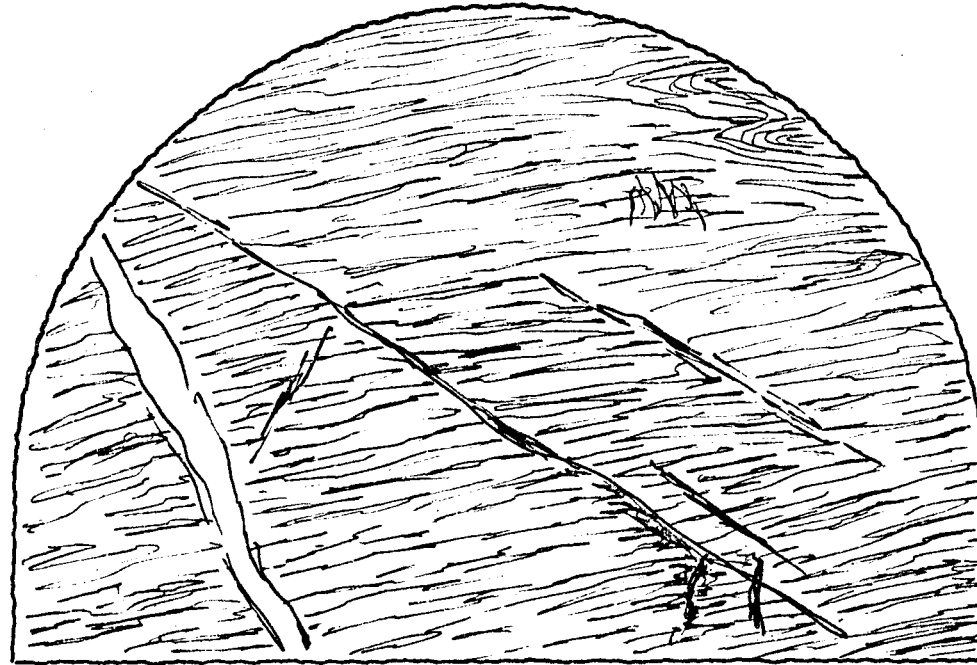
da progr. 3890,00 a progr. 3914,00

data 11/10/77

cons. 13/10/77

N° progressivo

765



caratteristiche litologiche e strutturali

- Calcescisto listato con livelli di materia
le fogliettato, più frequenti nella parte
inferiore del fronte.

inclusioni calcite e quarzo $\approx 15\%$

venute d'acqua

CONSTATAZIONE "FUORI SAGOMA" ECCEZIONALI

rilascio da progr. _____ a progr. _____

verbale n° _____ data _____

Constatato e rilevato:

per la D.L. Signor _____

per il C.T.F. Signor _____

TRAFORO AUTOSTRADALE DEL FREJUS

Lotto 2° Imbocco lato Italia

RILEVAMENTO GEOLOGICO

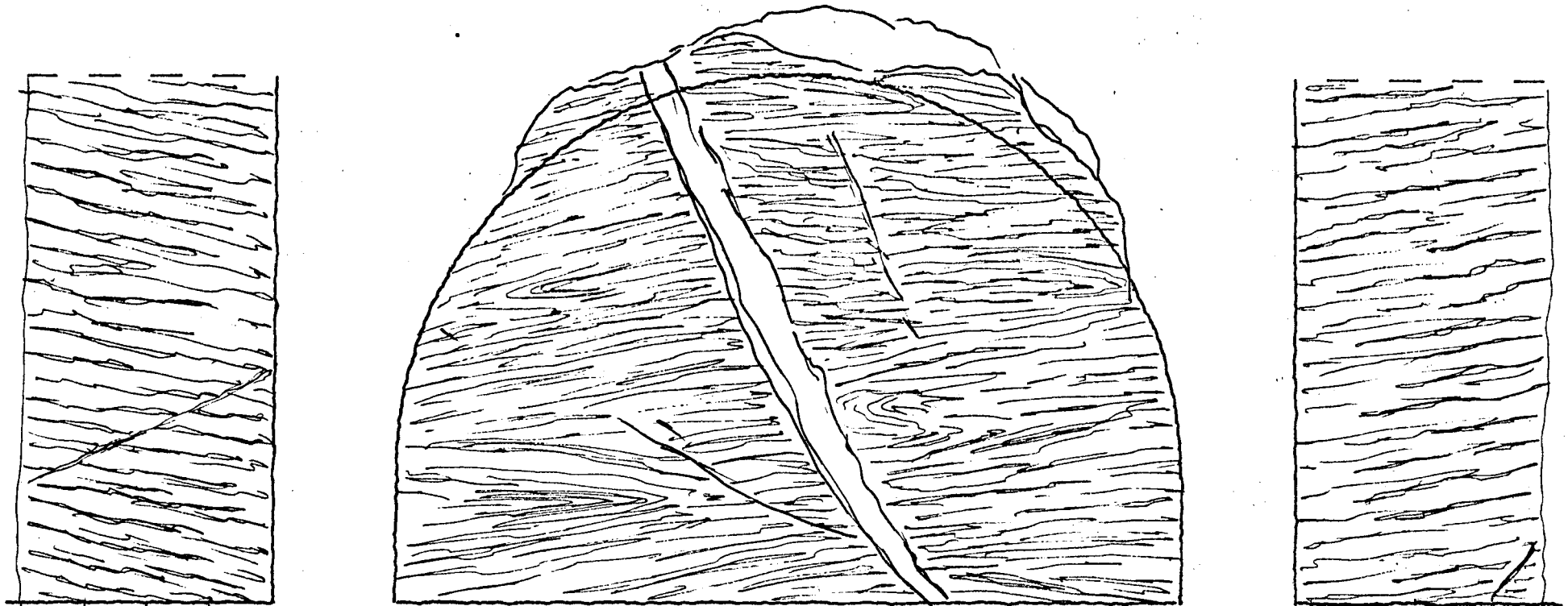
da progr. 3886,00 a progr. 3890,00

data 11/10/77

cons. 13/10/77

N° progressivo

764



caratteristiche litologiche e strutturali

- Caratteristiche litologiche e strutturali analoghe a quelle della sezione precedente.

inclusioni calcite e quarzo \approx 15%

venute d'acqua

CONSTATAZIONE "FUORI SAGOMA" ECCEZIONALI

rilascio da progr. 3886 a progr. 3890

verbale n° data 13/10/77

Constatato e rilevato:

per la D.L. Signor

Stentoli

per il C.T.F. Signor

Carlo G. G. G.

TRAFORO AUTOSTRADALE DEL FREJUS

Lotto 2' Imbocco lato Italia

RILEVAMENTO GEOLOGICO

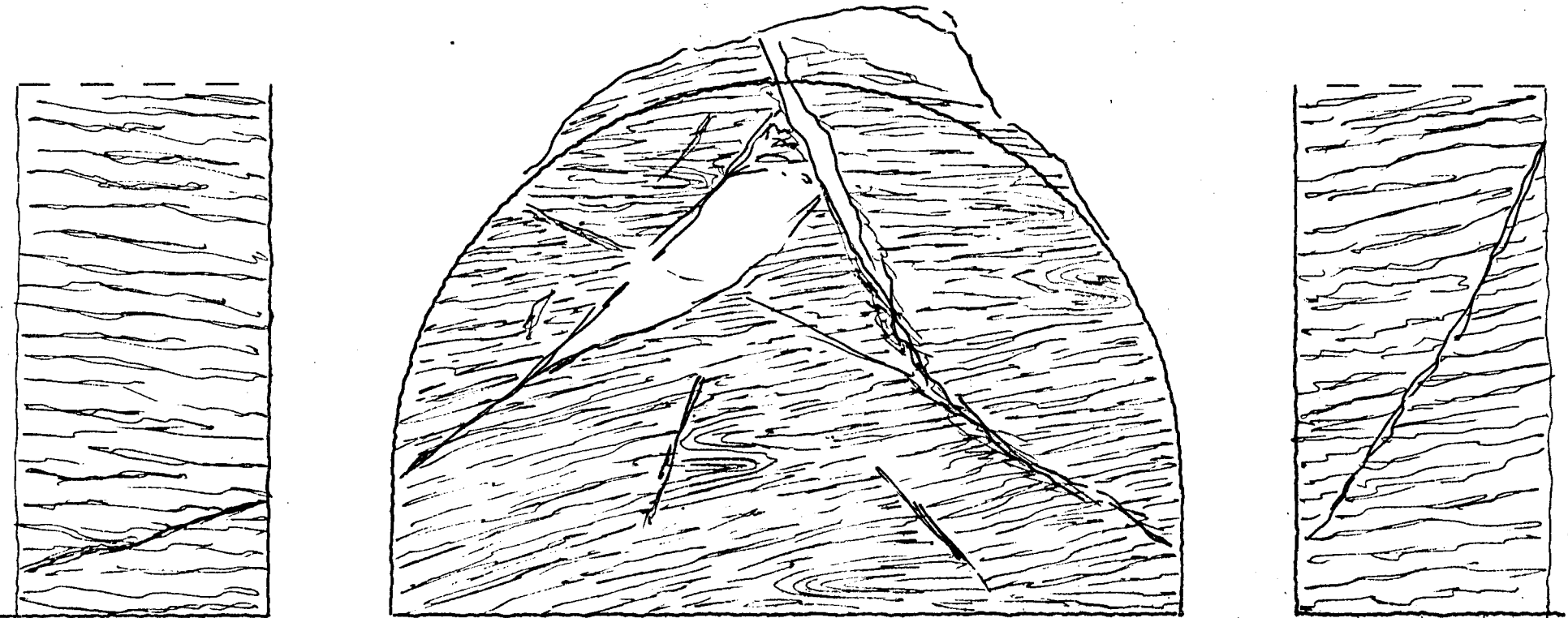
da progr. 3882,00 a progr. 3889,00

data 10/10/77

cons. 13/10/77

N° progressivo

763



caratteristiche litologiche e strutturali

- Calceseisto listato con frequenti livelli di calceseisto fogliettato -
- Fratture con milonite.

inclusioni calcite e quarzo $\approx 15\%$

venute d'acqua

CONSTATAZIONE "FUORI SAGOMA" ECCEZIONALI

rilascio da progr. 3882 a progr. 3886

verbale n° _____ data 13/10/77

Constatato e rilevato:

per la D.L. Signor Frattolizio

per il C.T.F. Signor Carlo G. Ho

TRAFORO AUTOSTRADALE DEL FREJUS

Lotto 2° Imbocco lato Italia

RILEVAMENTO GEOLOGICO

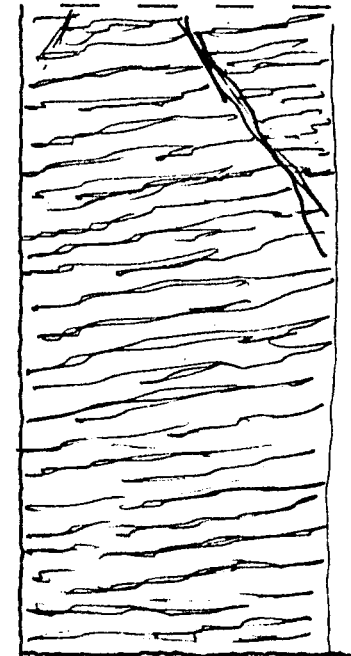


da progr. 3878.00 a progr. 3882.00

data 8/10/77

cons. 13/10/77

N° progressivo

762



caratteristiche litologiche e strutturali

- Caratteristiche analoghe a quelle della sezione precedente -

inclusioni calcite e quarzo ± 15%

venute d'acqua _____

CONSTATAZIONE "FUORI SAGOMA" ECCEZIONALI

rilascio da progr. _____ a progr. _____

verbale n° _____ data _____

Constatato e rilevato:

per la D.L. Signor _____

per il C.T.F. Signor _____

TRAFORO AUTOSTRADALE DEL FREJUS

Lotto 2° Imbocco lato Italia

RILEVAMENTO GEOLOGICO

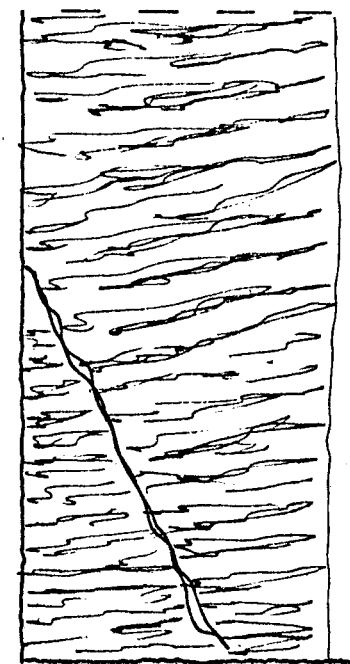
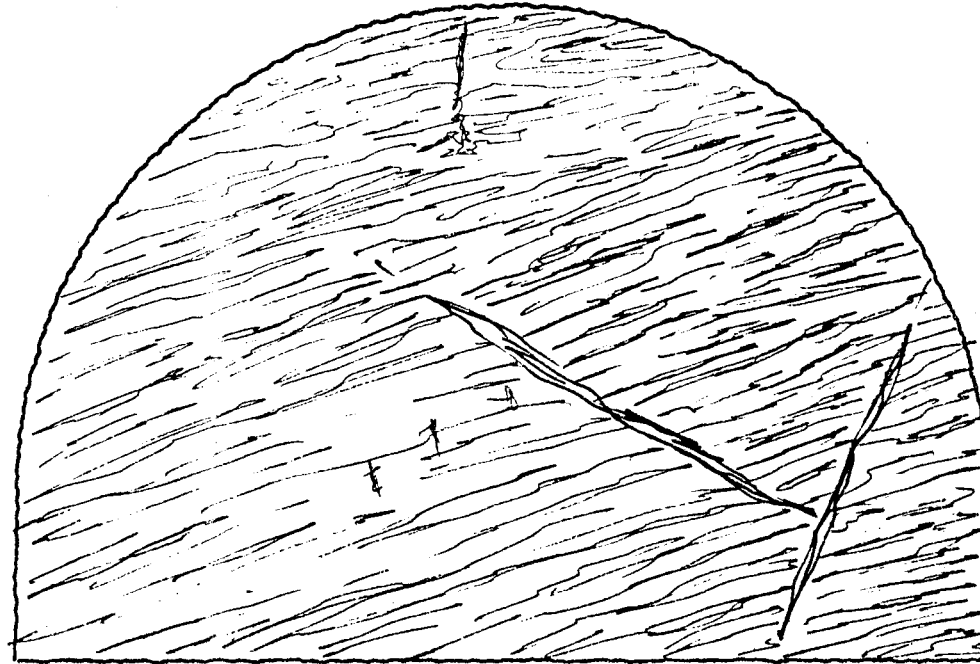

da progr. 3874,00 a progr. 3.18,00

data 7/10/77

cons. 13/10/77

N° progressivo

761



caratteristiche litologiche e strutturali

- Calcescisto listato con livelli di materiale filladico.

inclusioni calcite e quarzo \approx 15%

venuto d'acqua _____

CONSTATAZIONE "FUORI SAGOMA" ECCEZIONALI

rilascio da progr. _____ a progr. _____

verbale n° _____ data _____

Constatato e rilevato:

per la D.L. Signor _____

per il C.T.F. Signor _____

TRAFORO AUTOSTRADALE DEL FREJUS

Lotto 2' Imbocco lato Italia

RILEVAMENTO GEOLOGICO


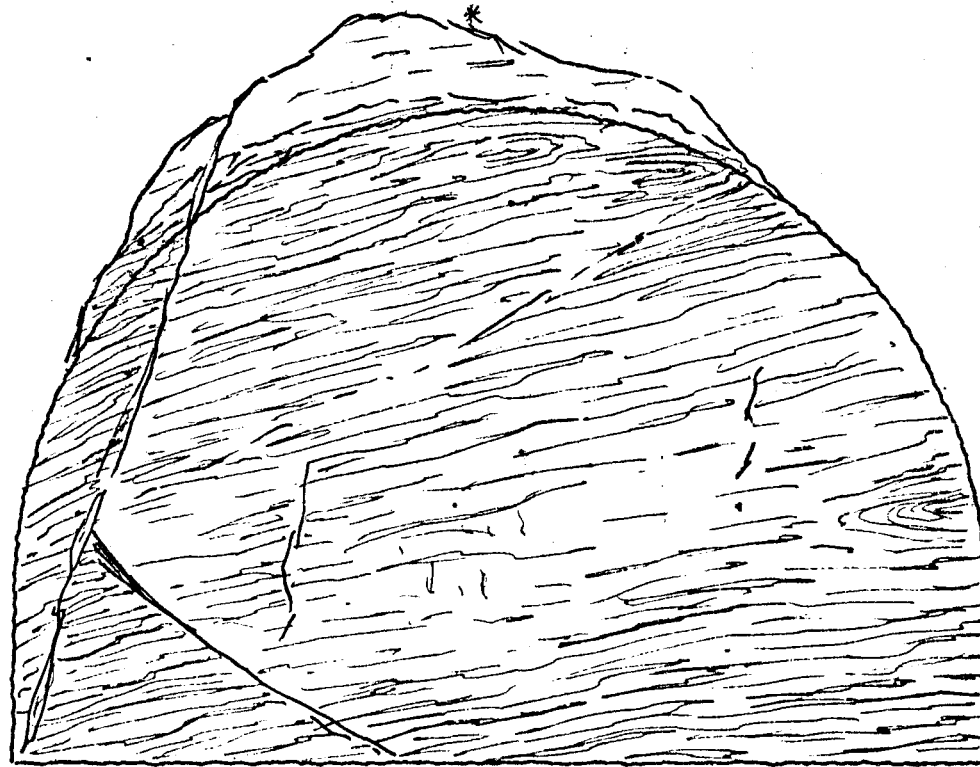
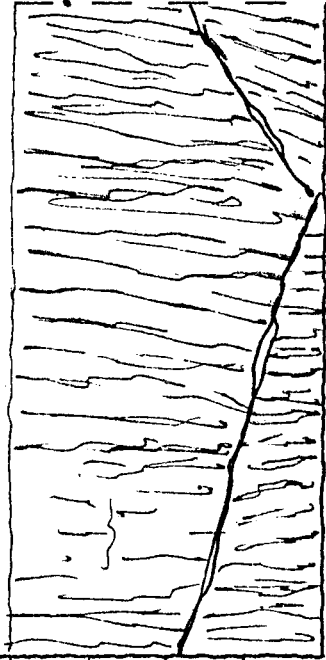
da progr. 3870⁰⁰ a progr. 3-14⁰⁰

data 7/10/77

cons. 7/10/77

N° progressivo

760



caratteristiche litologiche e strutturali

- Calcescisto listato con livelli di calcescisto filladico a scistosità più marcata.

inclusioni calcite e quarzo a 15%

venute d'acqua *stillicidio

CONSTATAZIONE "FUORI SAGOMA" ECCEZIONALI

rilascio da progr. 3870 a progr. 3874

verbale n° data 7/10/77

Constatato e rilevato:

per la D.L. Signor

per il C.T.F. Signor

TRAFORO AUTOSTRADALE DEL FREJUS

Lotto 2' Imbocco lato Italia

RILEVAMENTO GEOLOGICO


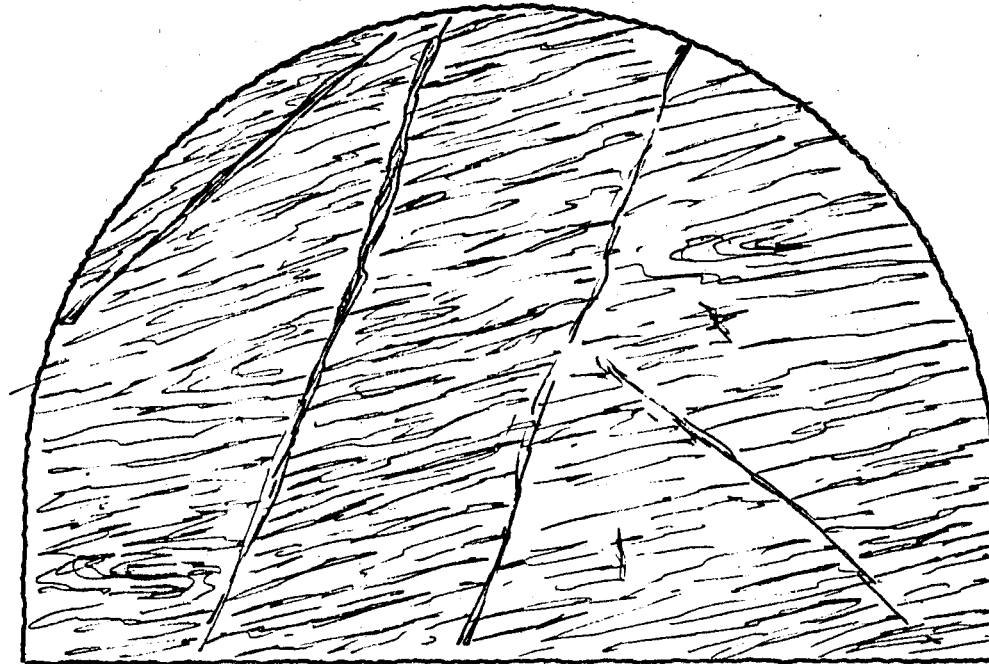

da progr. 3866⁰⁰a progr. 3.10⁰⁰

data 6/10/77

cons. 7/10/77

N° progressivo

759



caratteristiche litologiche e strutturali

- Caratteristiche litologiche e strutturali analoghe a quelle della sezione precedente.

inclusioni calcite e quarzo $\approx 15\%$

venute d'acqua

CONSTATAZIONE "FUORI SAGOMA" ECCEZIONALI

rilascio da progr. _____ a progr. _____

verbale n° _____ data _____

Constatato e rilevato:

per la D.L. Signor _____

per il C.T.F. Signor _____

TRAFORO AUTOSTRADALE DEL FREJUS

Lotto 2° Imbocco lato Italia

RILEVAMENTO GEOLOGICO

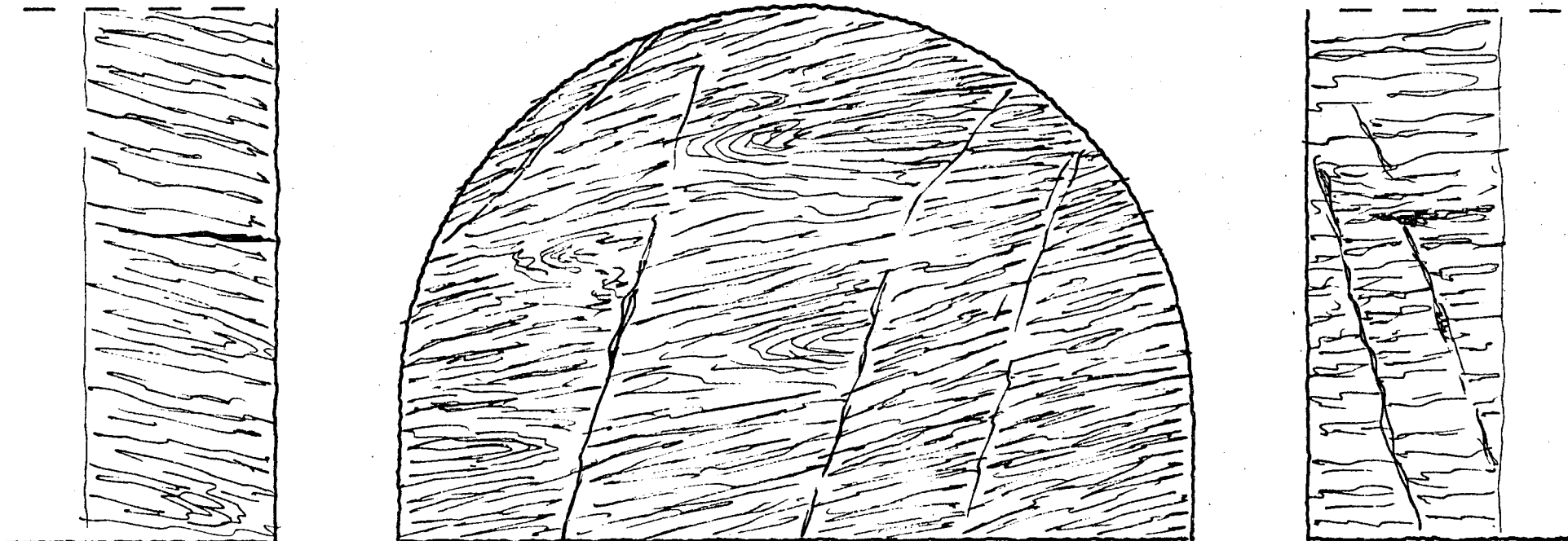
da progr. 3863,00 a progr. 3.66,00

data 6/10/77

cons. 7/10/77

N° progressivo

758



caratteristiche litologiche e strutturali

- Prevalenza di calcescisto listato con scistosità evidente.
- Livelli di calcescisto filladico.

inclusioni calcite e quarzo \approx 15%

venute d'acqua

CONSTATAZIONE "FUORI SAGOMA" ECCEZIONALI

rilascio da progr. _____ a progr. _____

verbale n° _____ data _____

Constatato e rilevato:

per la D.L. Signor _____

per il C.T.F. Signor _____

TRAFORO AUTOSTRADALE DEL FREJUS

Lotto 2' Imbocco lato Italia

RILEVAMENTO GEOLOGICO

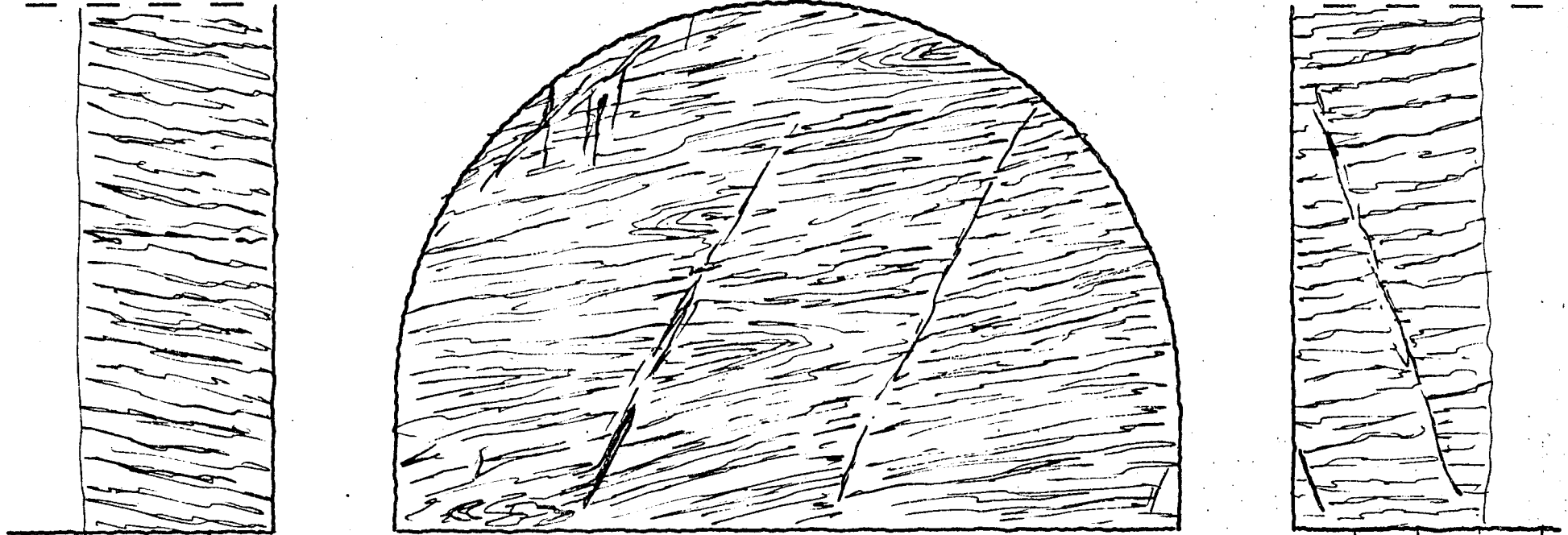
da progr. 3860,00 a progr. 3.300,00

data 5/10/77

cons. 7/10/77

N° progressivo

757



caratteristiche litologiche e strutturali

-Caratteristiche analoghe a quelle della sezione precedente.

inclusioni calcite e quarzo $\approx 15\%$

venute d'acqua

CONSTATAZIONE "FUORI SAGOMA" ECCEZIONALI

rilascio da progr. _____ a progr. _____

verbale n° _____ data _____

Constatato e rilevato:

per la D.L. Signor _____

per il C.T.F. Signor _____

TRAFORO AUTOSTRADALE DEL FREJUS

Lotto 2° Imbocco lato Italia

RILEVAMENTO GEOLOGICO

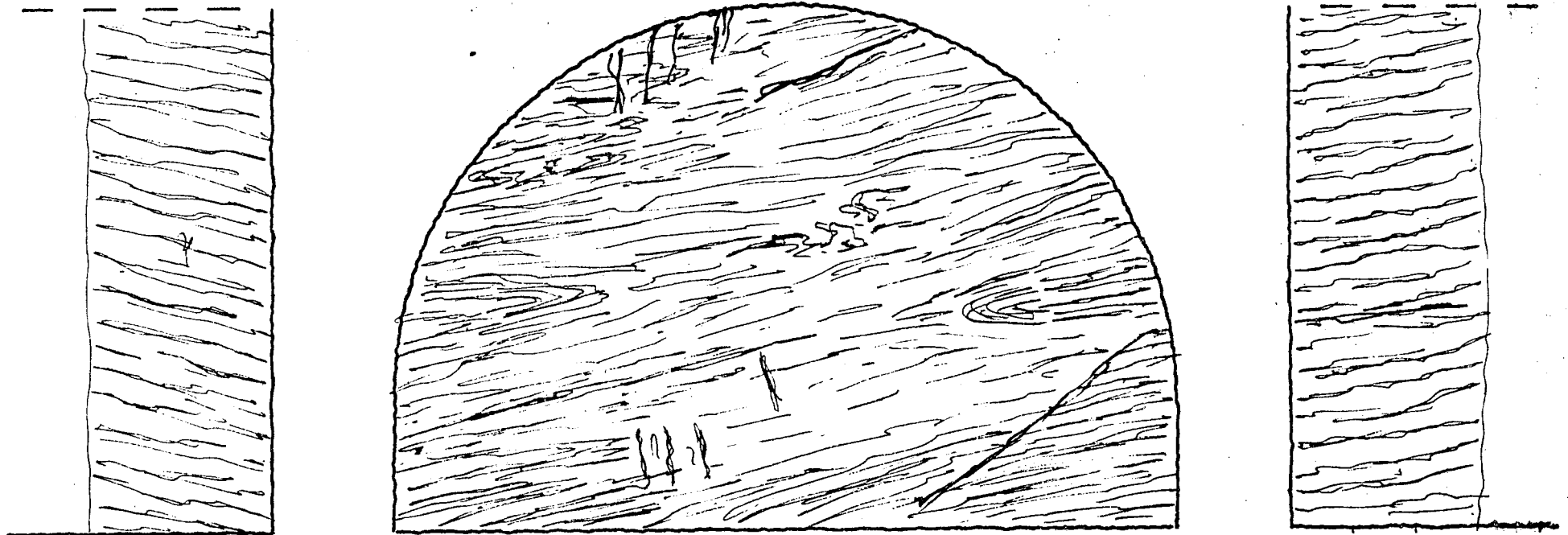
da progr. 3857⁰⁰ a progr. 3600⁰⁰

data 5/10/77

cons. 7/10/77

N° progressivo

756



caratteristiche litologiche e strutturali

- Calcescisto listato con pieghe evidenziate da calcite e quarzo -
- Livelli di calcescisto filladico -

inclusioni calcite e quarzo 15%

venute d'acqua

CONSTATAZIONE "FUORI SAGOMA" ECCEZIONALI

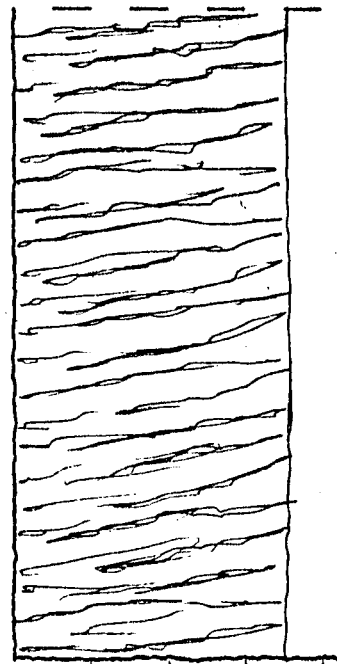
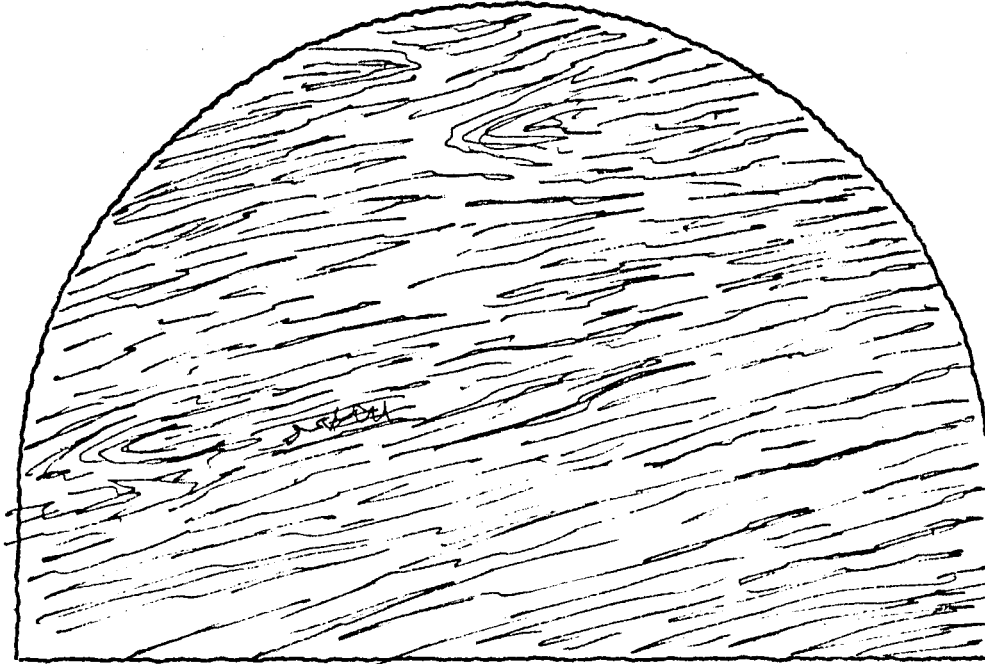
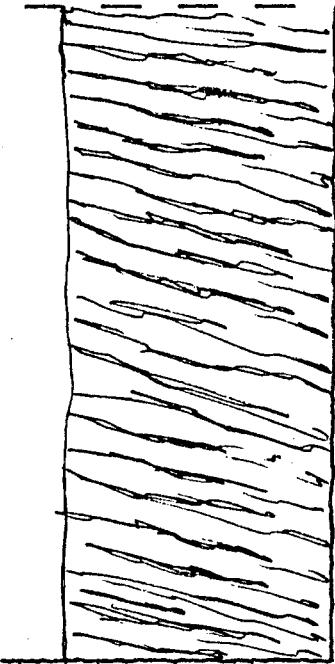
rilascio da progr. _____ a progr. _____

verbale n° _____ data _____

Constatato e rilevato:

per la D.L. Signor _____

per il C.T.F. Signor _____



caratteristiche litologiche e strutturali

- Caratteristiche litologiche e strutturali analoghe a quelle della sezione precedente.

inclusioni calcite e quarzo ± 18%

venute d'acqua

CONSTATAZIONE "FUORI SAGOMA" ECCEZIONALI

rilascio da progr. _____ a progr. _____

verbale n° _____ data _____

Constatato e rilevato:

per la D.L. Signor _____

per il C.T.F. Signor _____

TRAFORO AUTOSTRADALE DEL I EJUS

Lotto 2' Imbocco lato Italia

RILEVAMENTO GEOLOGICO


da progr. 3850⁰⁰ a progr. 3852⁵⁰

data 4/10/77

cons. 6/10/77

N° progressivo

754



caratteristiche litologiche e strutturali

- Calcescisto listato con livelli di calcescisto filladico fogliettato particolarmente nella parte superiore del fronte

inclusioni calcite e quarzo ~ 12%

venute d'acqua

CONSTATAZIONE "FUORI SAGOMA" ECCEZIONALI

rilascio da progr. _____ a progr. _____

verbale n° _____ data _____

Constatato e rilevato:

per la D.L. Signor _____

per il C.T.F. Signor _____

TRAFORO AUTOSTRADALE DEL F. EJUS

Lotto 2° Imbocco lato Italia

RILEVAMENTO GEOLOGICO




da progr. 3846,00 a progr. 3850,00

data 4/10/77

cons. 6/10/77

N° progressivo

753



caratteristiche litologiche e strutturali

- Per mantengono le caratteristiche litologiche e strutturali evidenziate per le sezioni precedenti.

inclusioni calcite e quarzo ~ 12%

venute d'acqua

CONSTATAZIONE "FUORI SAGOMA" ECCEZIONALI


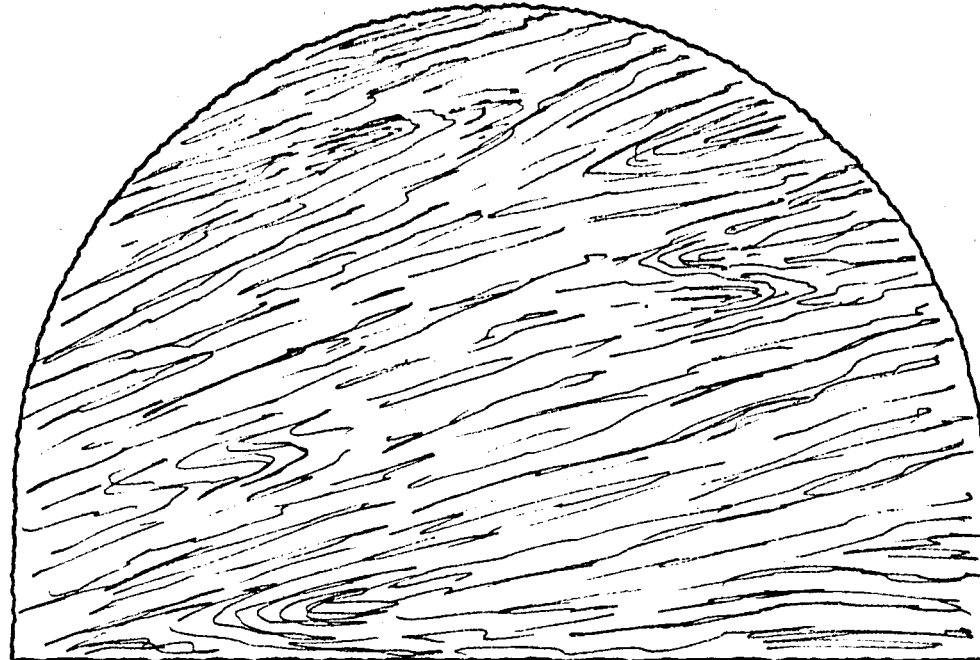

rilascio da progr. _____ a progr. _____

verbale n° _____ data _____

Constatato e rilevato:

per la D.L. Signor _____

per il C.T.F. Signor _____



caratteristiche litologiche e strutturali

- Caratteristiche litologiche e strutturali analoghe a quelle della sezione precedente -

inclusioni calcite e quarzo ~ 12%

venute d'acqua

CONSTATAZIONE "FUORI SAGOMA" ECCEZIONALI

rilascio da progr. _____ a progr. _____

verbale n° _____ data _____

Constatato e rilevato:

per la D.L. Signor _____

per il C.T.F. Signor _____

TRAFORO AUTOSTRADALE DEL I EJUS

Lotto 2' Imbocco lato Italia

RILEVAMENTO GEOLOGICO




da progr. 3838,00 a progr. 3842,00

data 3/10/77

cons. 6/10/77

N° progressivo

751



caratteristiche litologiche e strutturali

- Alternanza di livelli di calcescisto listato
con livelli di materiale fogliettato.
- Assenza di fratture.

inclusioni calcite e quarzo ≈ 12%

venute d'acqua _____

CONSTATAZIONE "FUORI SAGOMA" ECCEZIONALI

rilascio da progr. _____ a progr. _____

verbale n° _____ data _____

Constatato e rilevato:

per la D.L. Signor _____

per il C.T.F. Signor _____

TRAFORO AUTOSTRADALE DEL F. EJUS

Lotto 2° Imbocco lato Italia

RILEVAMENTO GEOLOGICO


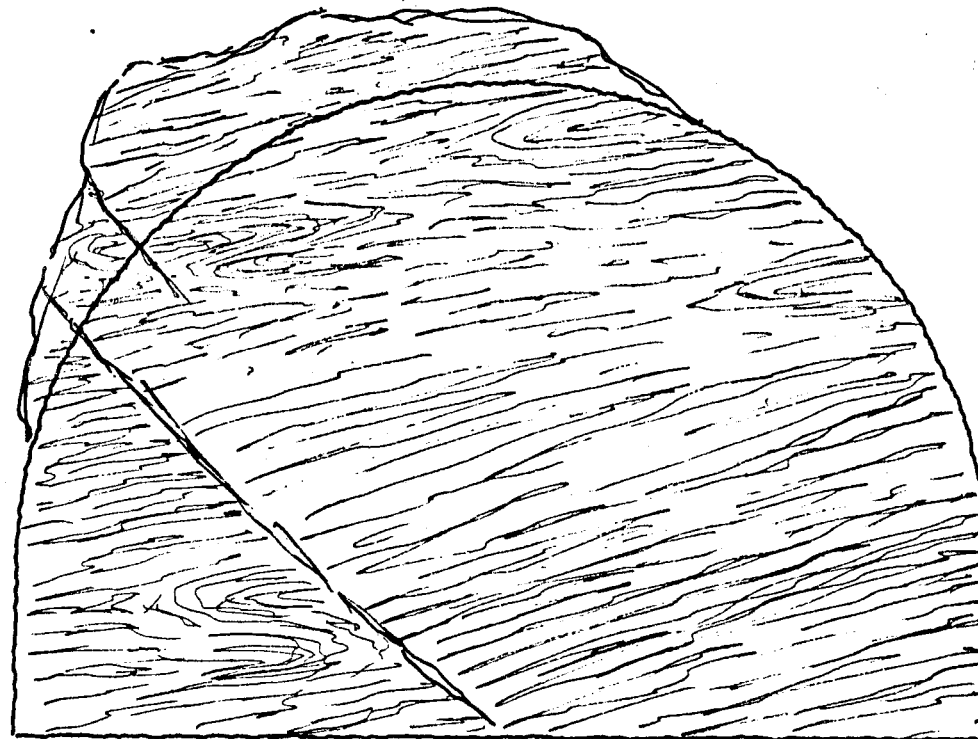
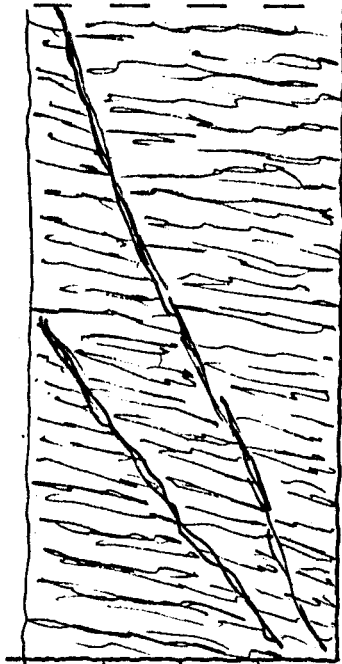
da progr. 3834,00 a progr. 3836,00

data 30/9/77

cons. 3/10/77

N° progressivo

750



caratteristiche litologiche e strutturali

- Alternanza di livelli di calceseisto
filladico e listato.

inclusioni calcite e quarzo $\approx 12\%$

venute d'acqua

CONSTATAZIONE "FUORI SAGOMA" ECCEZIONALI

rilascio da progr. 3834 a progr. 3838

verbale n° data 30/9/77

Constatato e rilevato:

per la D.L. Signor

per il C.T.F. Signor

Carlo Giff