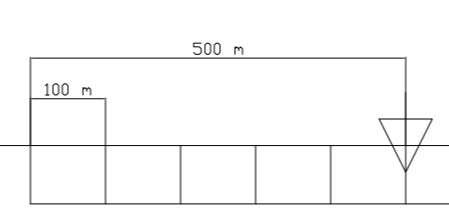



COORDINATE GEOGRAFICHE DEI CAVIDOTTI (riferimento GAUSS-BOAGA Fuso Est Roma 40)

CAVIDOTTO	LATITUDINE N	LONGITUDINE E
CA79	4521892.1925	2614989.6081
CA80	4522080.5963	2614948.7617
CA81	4522256.0442	2614892.0574
CA82	4522428.7158	2614817.2900
CA83	4522618.8062	2614842.4714
CA84	4522805.1909	2614786.4461
CA85	4522991.2747	2614728.2938
CA86	4523176.6344	2614668.7594
CA87	4523353.1289	2614628.8413
CA88	4523548.6750	2614639.6894
CA89	4523743.6401	2614647.4377
CA90	4523935.9024	2614656.4586
CA91	4524117.5482	2614676.0310
CA92	4524300.9719	2614733.5006
CA93	4524485.3113	2614796.5916
CA94	4524669.2783	2614859.7106
CA95	4524822.3329	2614975.3217
CA96	4524945.0358	2615108.6738
CA97	4525127.5563	2615176.1800
CA98	4525282.6285	2615291.4300
CA99	4525444.2065	2615366.0039
CA100	4525556.0482	2615318.6537
CA101	4525636.3068	2615142.6324
CA102	4525741.3220	2614980.0052
CA103	4525848.7093	2614814.9328
CA104	4525958.6832	2614652.8373
CA105	4526078.3411	2614495.8633
CA106	4526191.5826	2614334.0815


- Stazione di Consegna AT RTN
- Cavidotto AT interrato
- Cavidotto AT interrato sotto viabilita' esistente

Vedi tavola 1/2






REGIONE BASILICATA



PROGETTO PER LA REALIZZAZIONE DI UN PARCO EOLICO DA 42 MW NEL COMUNE DI GENZANO DI SICILIA (PZ)

Progettato da: Ing. M. Martellucci | Controllato da: Ing. M. Martellucci | Approvato da - data: Ing. F. Di Napoli | Nome file: GDL115KW009 | Data: 10/01/2011 | Scala: 1:10000

Numero articolo/Riferimento



SKYWIND S.p.A.
via Marconi, 6 - 04024 Grotte (LT) Italia

COORDINATE GEOGRAFICHE

V | Formato: A0 | Edizione: 0 | Foglio: 2/2