




REGIONE BASILICATA

PARCO EOLICO SERRA GAGLIARDI
GENZANO DI LUCANIA (PZ)

PROCEDURA DI VERIFICA DI COMPATIBILITA'
PAESAGGISTICA

STUDIO DI IMPATTO AMBIENTALE

2					
3					
4	10/01/2010	10/01/2010	10/01/2010	10/01/2010	Descrizione
Em./Rev.	Data	Red./Dis.	Verificato	Approvato	
Redazione: SKYWIND S.r.l. via Marconi, 6, 04024 Gaeta (LT)					 Pagina: - 1 - Doc.n°: A.17.G
Titolo dell'allegato:					
SIA - PLANIMETRIA UBICATIVA DELLE INDAGINI GEOLOGICHE					

Comittente:





SKYWIND S.r.l. Via Marconi, 6
04024 Gaeta (LT) ITALY

PLANIMETRIA UBICAZIONE INDAGINI GEOLOGICHE

1:5.000



Legenda

-  PROVA PENETROMETRICA DINAMICA CONTINUA
-  STENDIMENTO SISMICO

