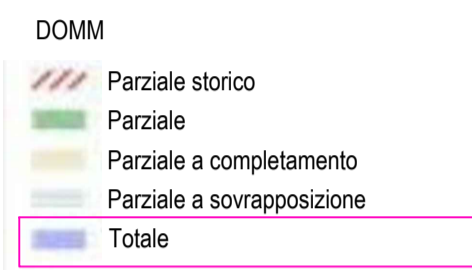
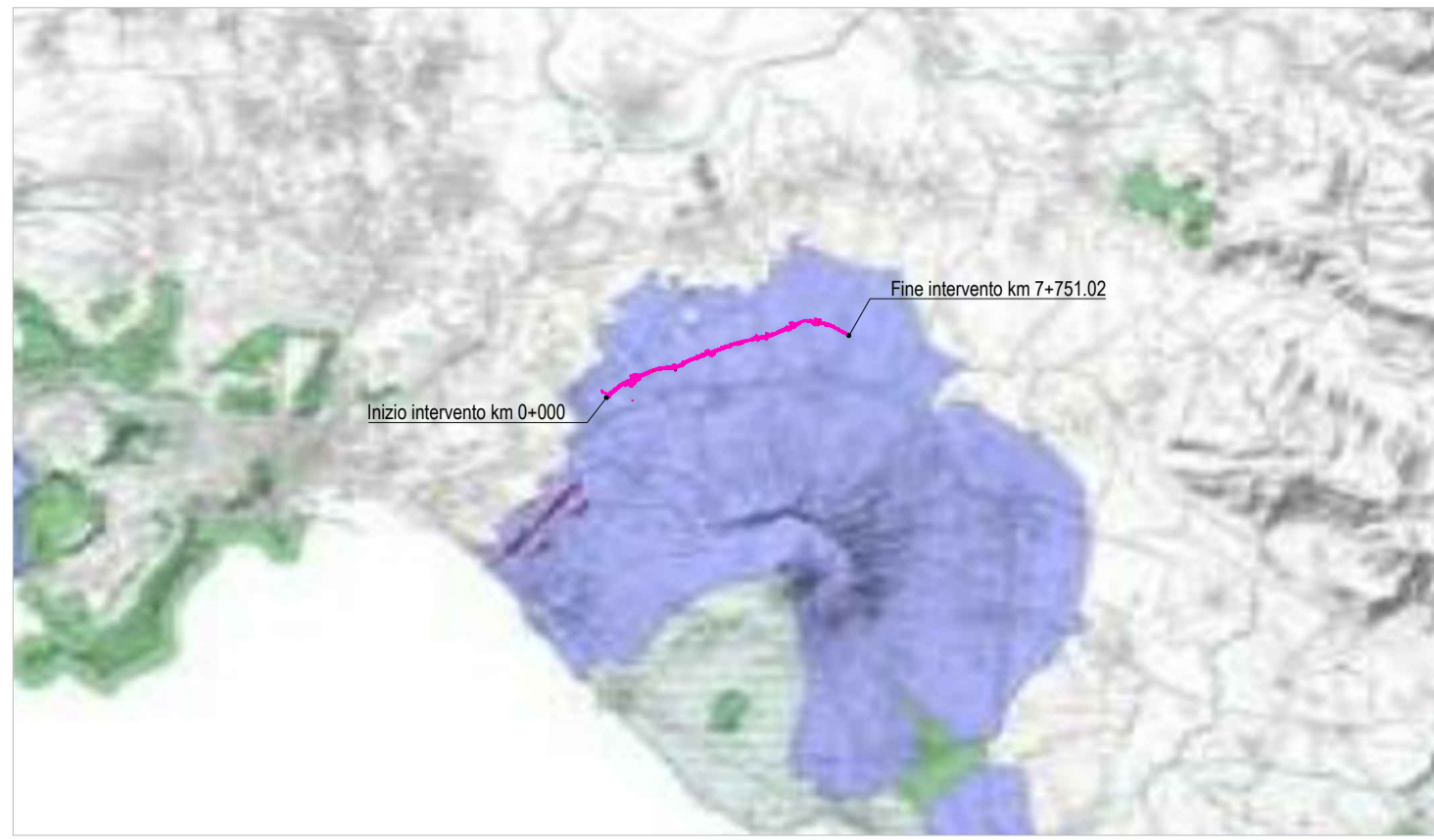
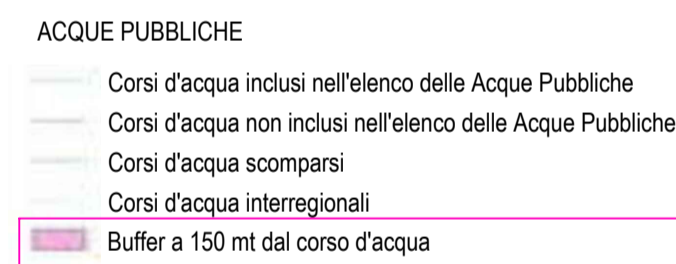


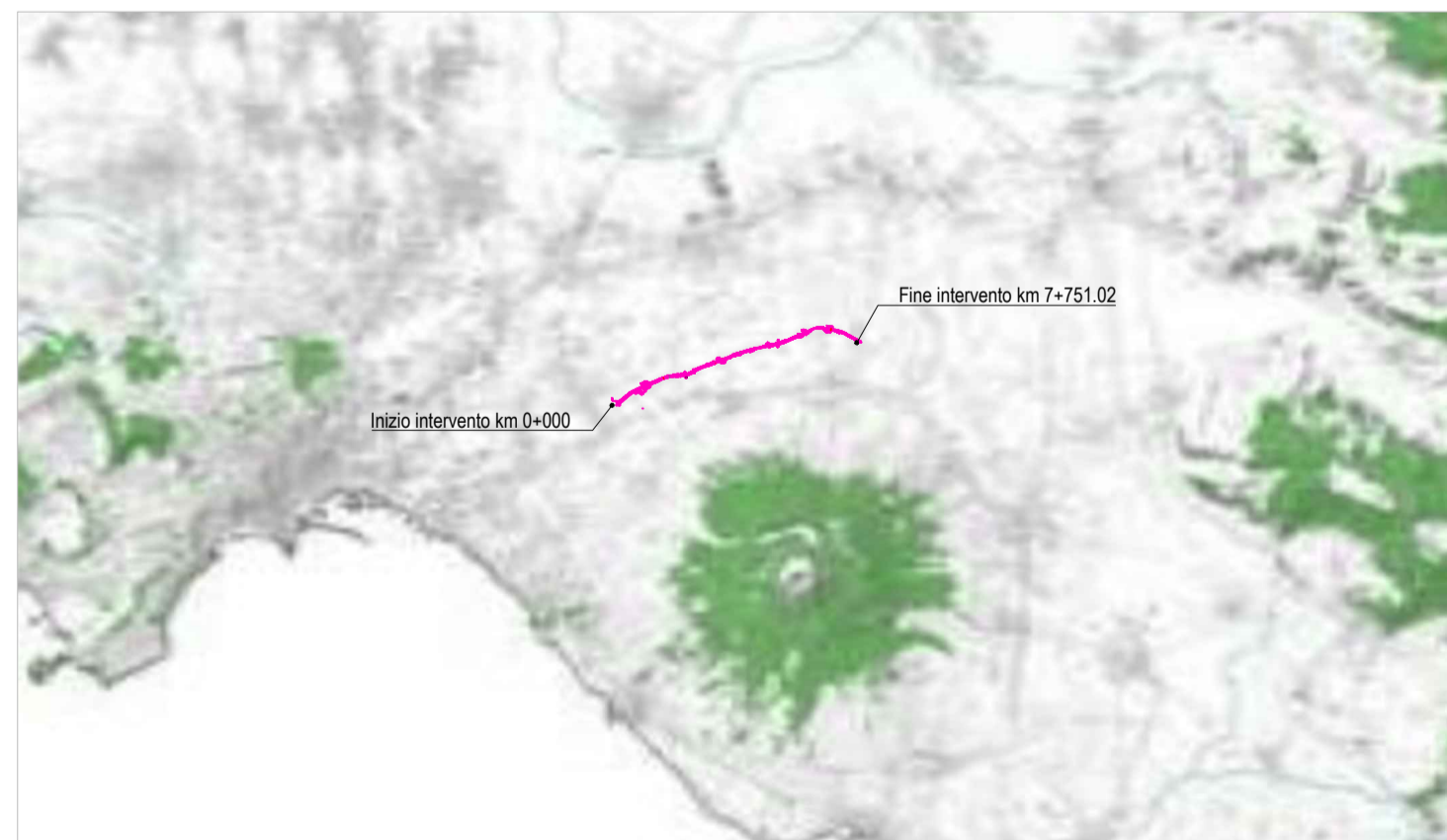
I BENI PAESAGGISTICI
Aree tutelate dai DM ai sensi del comma 1 lettera c) e d) dell'articolo 136 del codice
Territori tutelati



I BENI PAESAGGISTICI
Aree tutelate per legge ai sensi dell'articolo 142 del codice
Corsi d'acqua (lettera b)

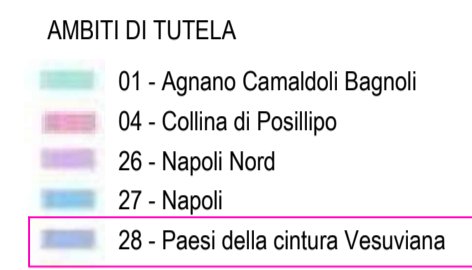


I BENI PAESAGGISTICI
Aree tutelate per legge ai sensi dell'articolo 142 del codice
Boschi (lettera g)

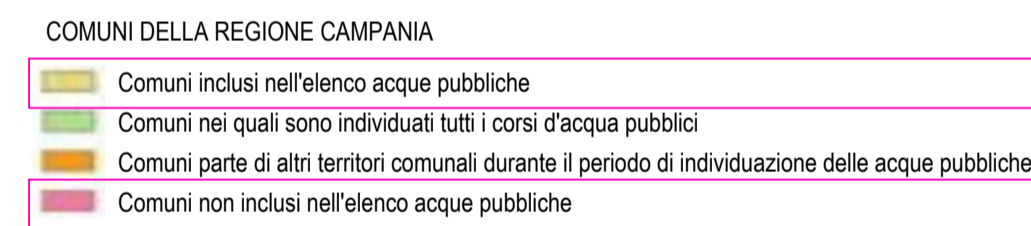
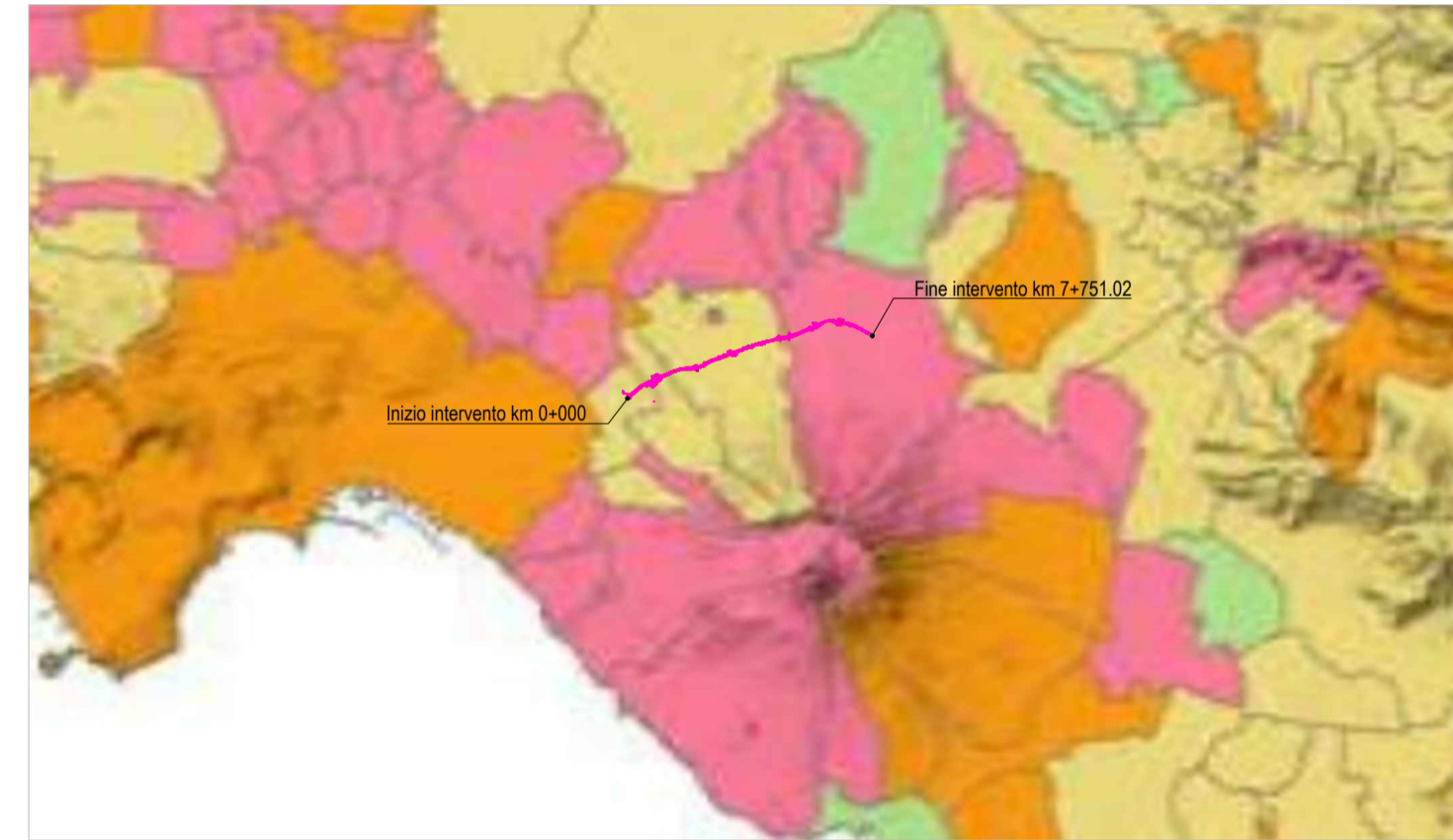


Boschi

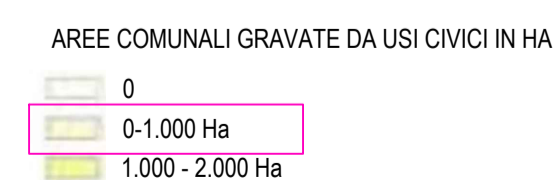
I BENI PAESAGGISTICI
Aree tutelate dai DM ai sensi del comma 1 lettera c) e d) dell'articolo 136 del codice
Ambiti di tutela



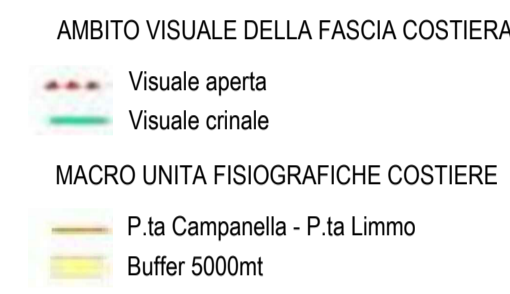
I BENI PAESAGGISTICI
Aree tutelate per legge ai sensi dell'articolo 142 del codice
Idrografia di cui alla lettera c) in rapporto all'evoluzione storica dei confini comunali



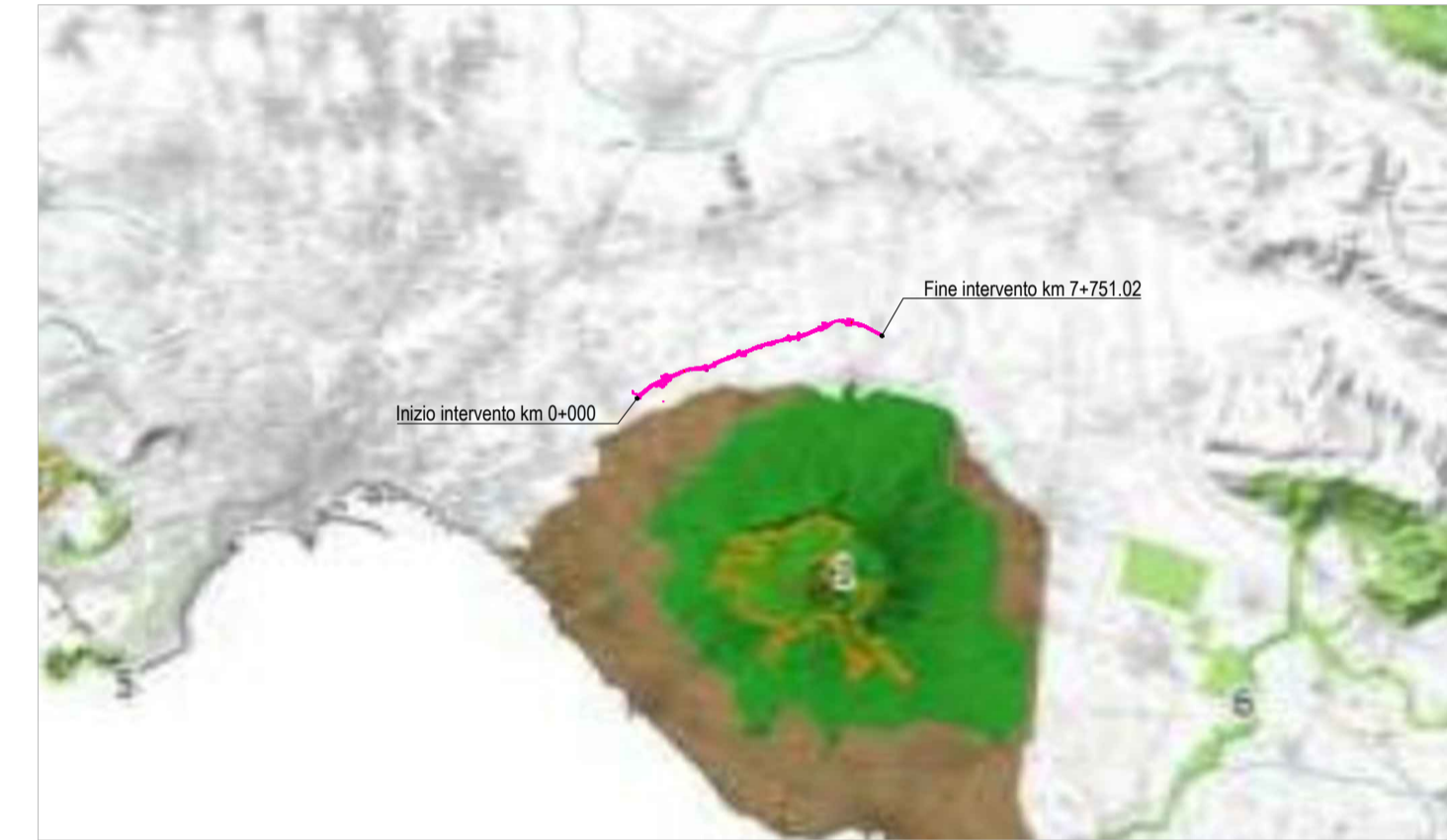
I BENI PAESAGGISTICI
Aree tutelate per legge ai sensi dell'articolo 142 del codice
Comuni con aree gravate da usi civici in ha



I BENI PAESAGGISTICI
Aree tutelate per legge ai sensi dell'articolo 142 del codice
Coste (lettera a)



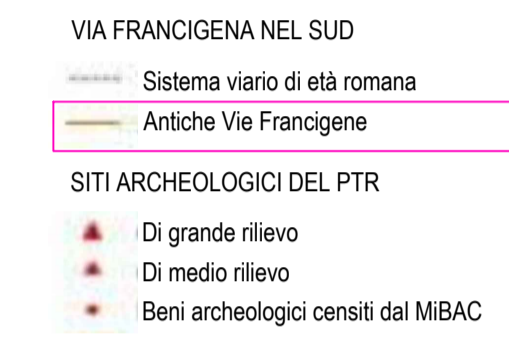
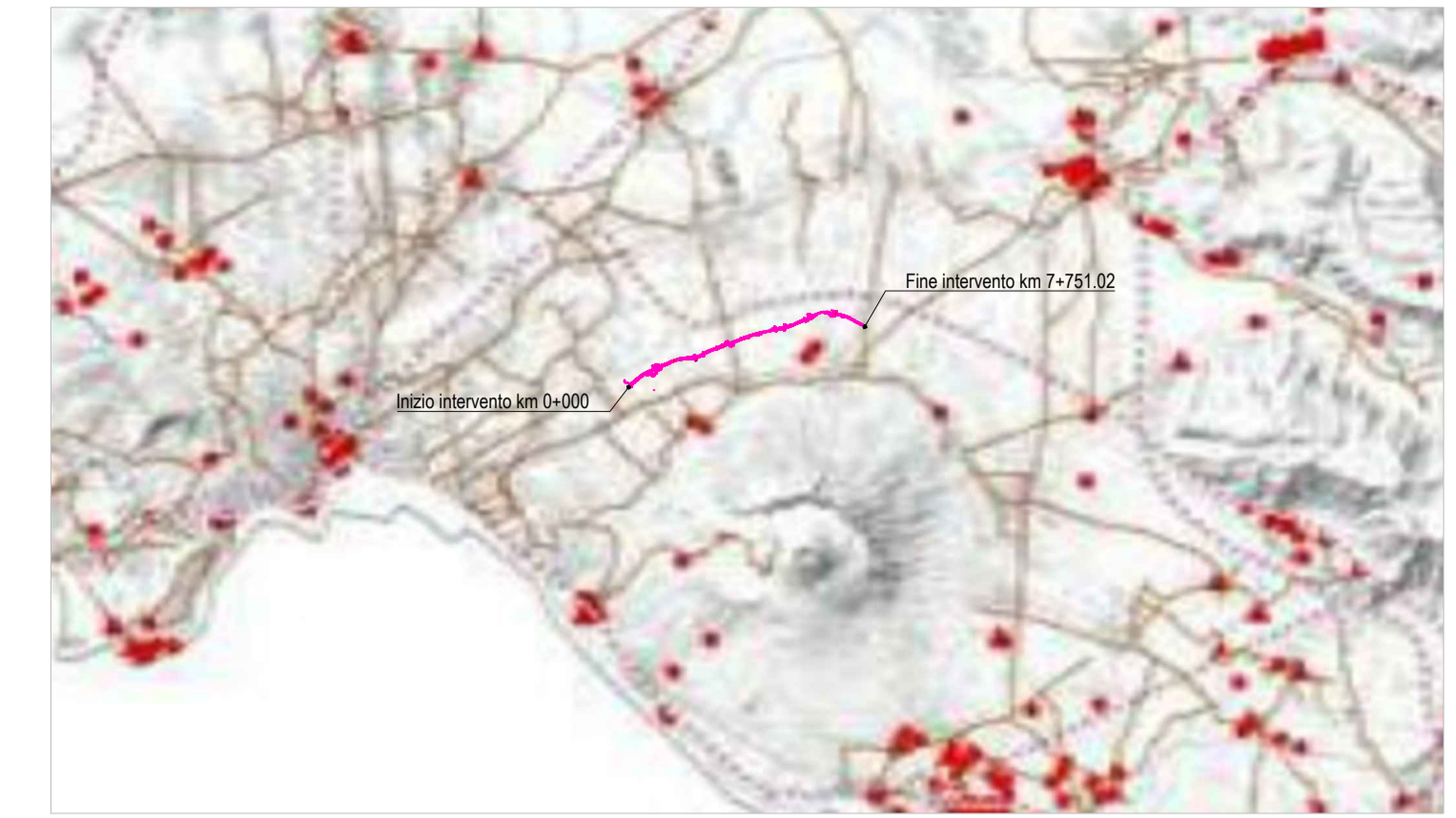
I BENI PAESAGGISTICI
Aree tutelate per legge ai sensi dell'articolo 142 del codice
Parchi e riserve (lettera f)



I BENI PAESAGGISTICI
Aree tutelate dai DM ai sensi del comma 1 lettera c) e d) dell'articolo 136 del codice
Territori tutelati



I BENI PAESAGGISTICI
Aree tutelate per legge ai sensi dell'articolo 142 del codice
Zone d'interesse archeologico (lettera m)



Raddoppio da due a quattro corsie della variante alla S.S.268 "del Vesuvio" Tratto dal Km 0+000 al Km 7+750 - 2° lotto 1° stralcio

PROGETTO DEFINITIVO



<p>PROGETTISTI:</p> <p>Ing. Andrea Del Grosso Ordine Ing. Genova n. 3611</p> <p>Ing. Tommaso Di Bari Ordine Ing. Taranto n. 1083</p> <p>Ing. Vito Capotorto Ordine Ing. Taranto n. 1080</p> <p>Arch. Andreas Kipar Ordine Arch. Milano n.13359 - Progettista e Direttore Tecnico LAND Italia Srl</p> <p>Ing. Primo Stasi Ordine Ing. Lecce n. 842</p>	<p>IL RESPONSABILE dell'Integrazione tra le varie discipline specialistiche:</p> <p>Ing. Alessandro Aliotta Ordine Ing. Genova n. 79954</p>	<p>Visto: IL RESPONSABILE DEL PROCEDIMENTO:</p> <p>Ing. Giovanni Guarino</p>
<p>IL GEOLOGO:</p> <p>Dott. Gaol. Roberto Pedone Ordine Geologi della Liguria n. 183</p>		

Ambiente
Valutazione Preliminare
Stralci dei piani territoriali e di settore_Piano Paesaggistico Regionale

CODICE PROGETTO	NOME FILE	REVISIONE	SCALA:
PROGETTO	T00IA01AMBCT01A		
DPNA0281	D 21	A	-
ELAB.	T00IA01AMBCT01		
A	PRIMA EMISSIONE	Gennaio 2022	LP SM AK
REV.	DESCRIZIONE	DATA	REDATTO VERIFICATO APPROVATO