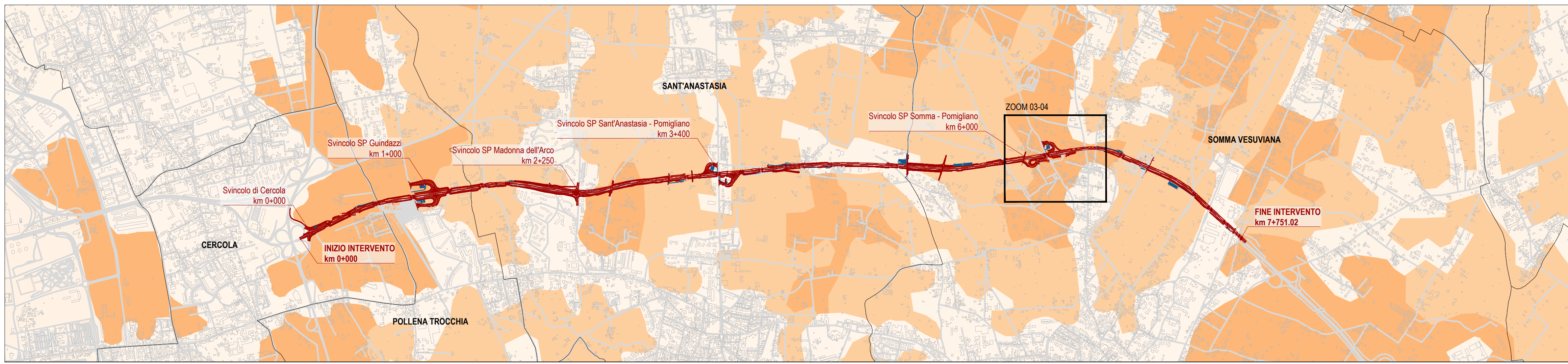
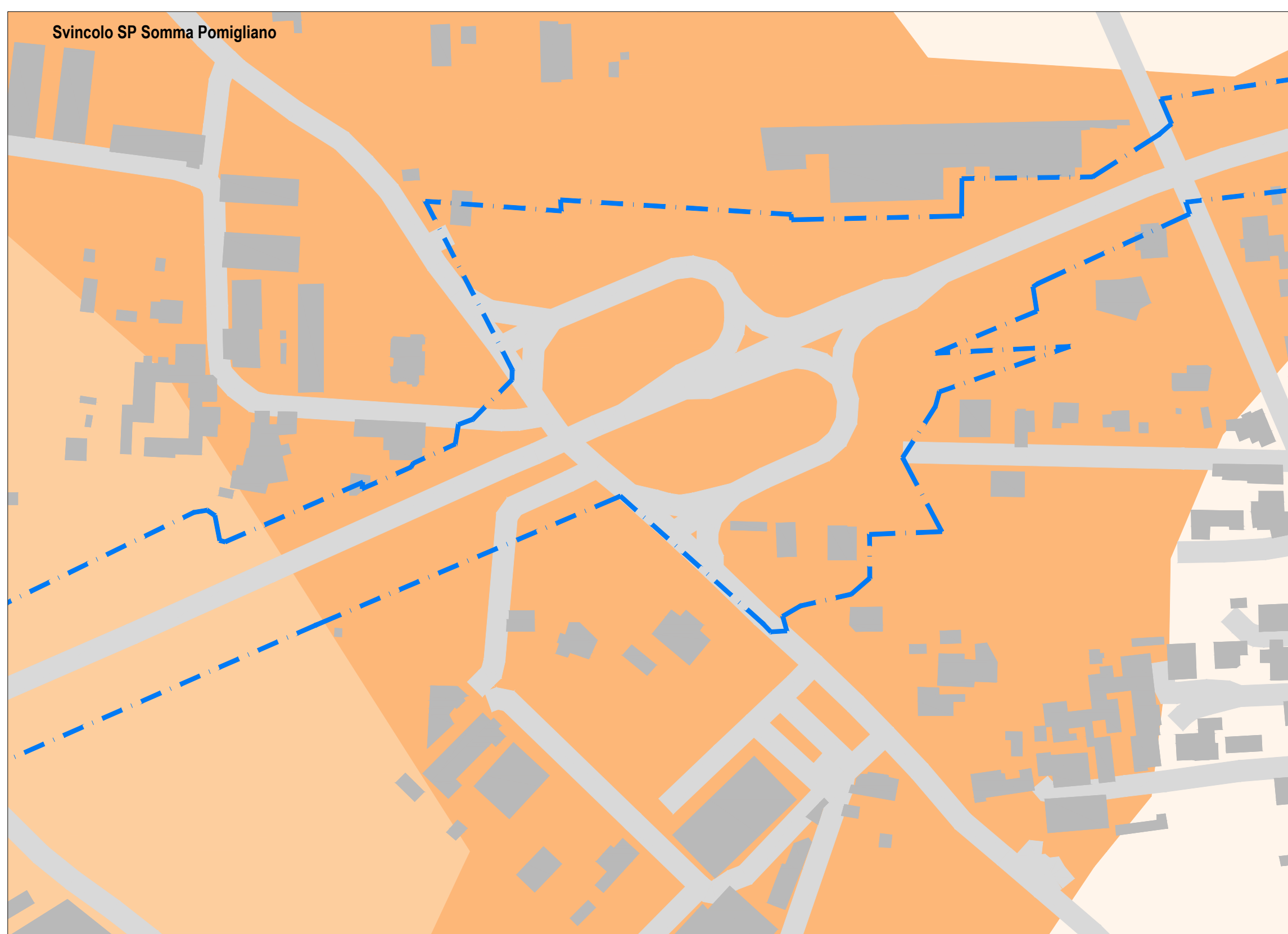


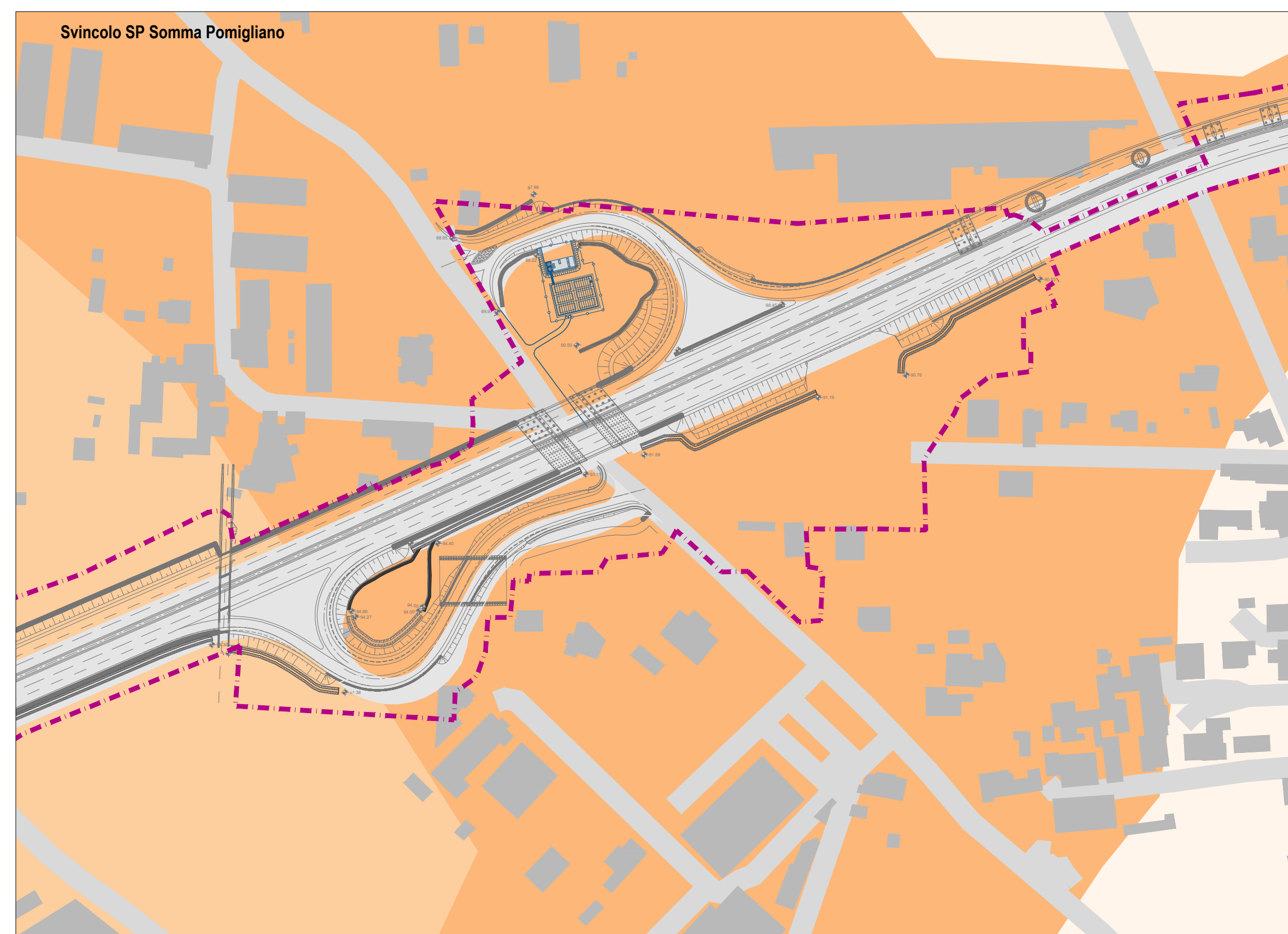
01 PLANIMETRIA GENERALE INQUADRAMENTO
1:20.000




02 PLANIMETRIA GENERALE CLC 2018
1:20.000



03 PLANIMETRIA PD ESPROPRI 2017
1:2.000



05 PLANIMETRIA PD ESPROPRI 2021
1:2.000



- LEGENDA**
- SS268 - Tracciato di progetto
 - Vasche di laminazione
 - Espropri 2017
 - Espropri 2021
- Corine Land Cover**
- Tessuto urbano discontinuo
 - Frutteti
 - Sistemi colturali e particellari complessi
- Svincolo di Somma Vesuviana Sovrapposizione con CLC**
- Progetto 2017
- 3.433,23 mq
 - 43.305,96 mq
- Progetto 2021
- 5.428,61 mq
 - 46.993,92 mq

Sanas
GRUPPO FS ITALIANE

DIREZIONE PROGETTAZIONE E REALIZZAZIONE LAVORI

Raddoppio da due a quattro corsie della variante alla S.S.268 "del Vesuvio"
Tratto dal Km 0+000 al Km 7+750 - 2° lotto 1° stralcio

PROGETTO DEFINITIVO

PROGETTAZIONE:

RINA **AMBERG ENGINEERING** **ETAAGONS S.p.A.** **cdb** **INSEGNIERI ASSOCIATI** **LAND**

<p>PROGETTISTI:</p> <p>Ing. Andrea Del Grosso Ordine Ing. Genova n. 3611</p> <p>Ing. Tommaso Di Bari Ordine Ing. Taranto n. 1083</p> <p>Ing. Vito Capotorto Ordine Ing. Taranto n. 1080</p> <p>Arch. Andreas Kipar Ordine Arch. Milano n.13359 - Progettista e Direttore Tecnico LAND Italia Srl</p> <p>Ing. Primo Stasi Ordine Ing. Lecce n. 842</p>	<p>IL RESPONSABILE dell'Integrazione tra le varie discipline specialistiche:</p> <p>Ing. Alessandro Aliotta Ordine Ing. Genova n. 79954</p>	<p>Visto: IL RESPONSABILE DEL PROCEDIMENTO:</p> <p>Ing. Giovanni Guarino</p>
<p>IL GEOLOGO:</p> <p>Dott. Geol. Roberto Pedone Ordine Geologi della Liguria n. 183</p>		

Ambiente

Uso del suolo_Svincolo di Somma Pomigliano

CODICE PROGETTO	NOME FILE	REVISIONE	SCALA:
PROGETTO	T00IA01AMBCT08A		
DPNA0281	D 21	A	varie
CODICE ELAB.	T00IA01AMBCT08		
A	PRIMA EMISSIONE	Gennaio 2022	LP SM AK
REV.	DESCRIZIONE	DATA	REDATTO VERIFICATO APPROVATO