

TRAFORO AUTOSTRADALE DEL FP^CJUS

Lotto 2' Imbocco lato Italia

RILEVAMENTO GEOLOGICO


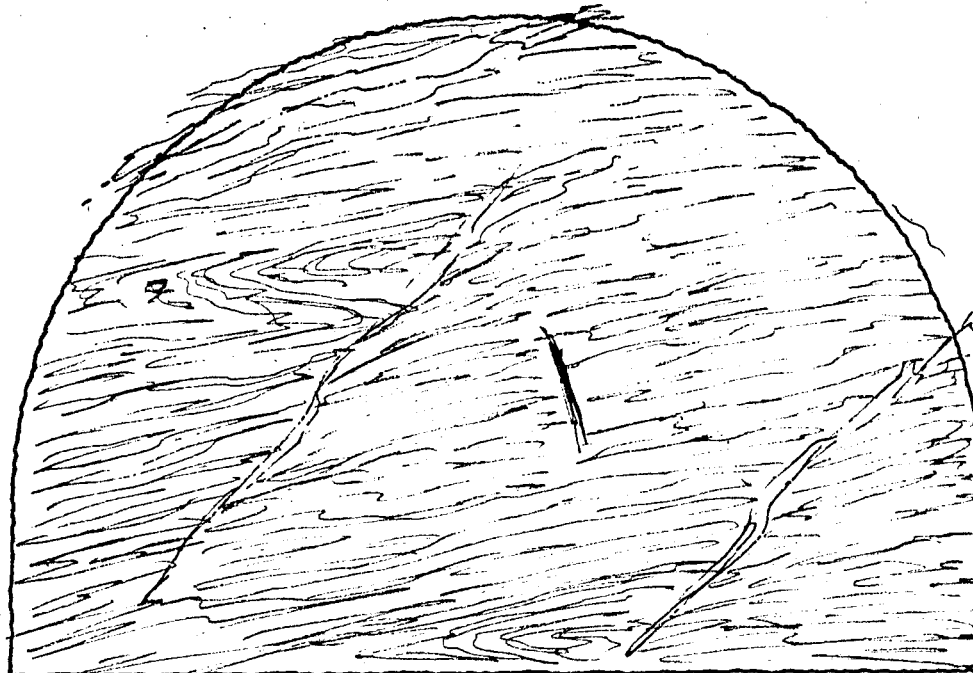

da progr. 4813⁵⁰ a progr. 4816²⁰

data 19/5/78

cons. 22/5/78

N° progressivo

1000



caratteristiche litologiche e strutturali

- Calcescisto filladico a luoghi foglietta-
to con livelli di calcescisto listato.

inclusioni calcite e quarzo ≈ 15%

venute d'acqua

CONSTATAZIONE "FUORI SAGOMA" ECCEZIONALI

rilascio da progr. _____ a progr. _____

verbale n° _____ data _____

Constatato e rilevato:

per la D.L. Signor _____

per il C.T.F. Signor _____

TRAFORO AUTOSTRADALE DEL FFEJUS

Lotto 2' Imbocco lato Italia

RILEVAMENTO GEOLOGICO

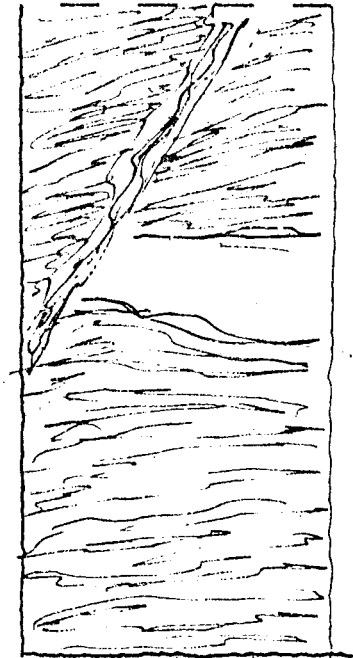
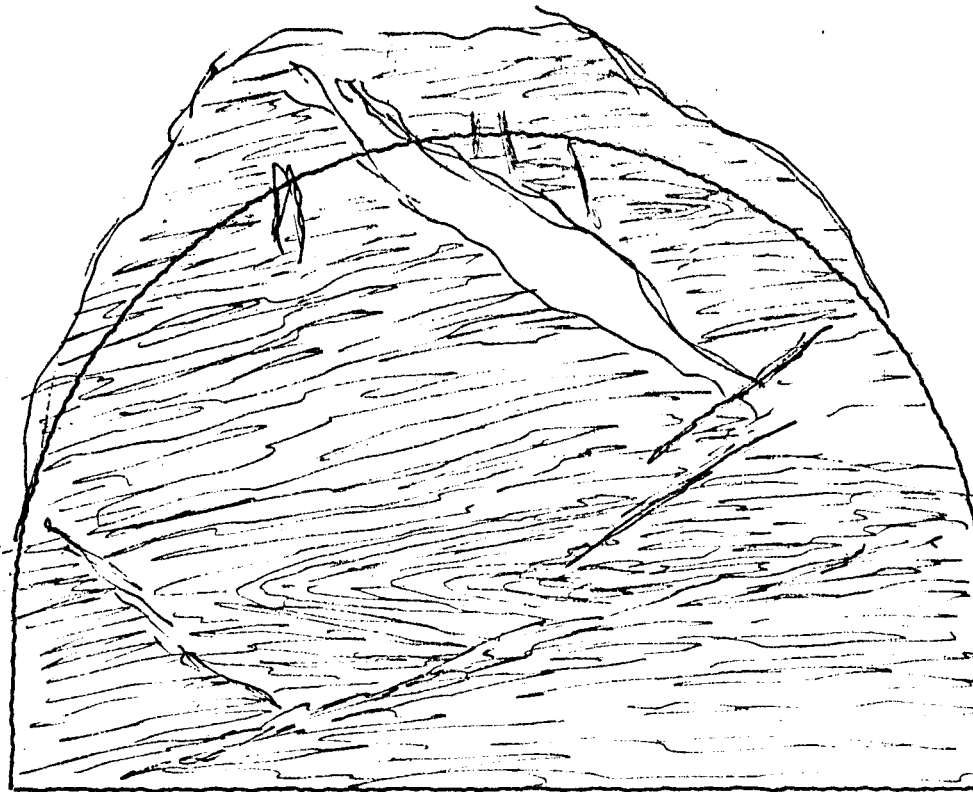

da progr. 4818,00 a progr. 4822,00

data 19/5/78

cons. 22/5/78

N° progressivo

1001



caratteristiche litologiche e strutturali

- Prevalenza di calcescisto filladico fogliettato per tettonizzazione.
- Faglia chiusa con milonite.

inclusioni calcite e quarzo \approx 15%

venute d'acqua

CONSTATAZIONE "FUORI SAGOMA" ECCEZIONALI

rilascio da progr. 4818 a progr. 4822

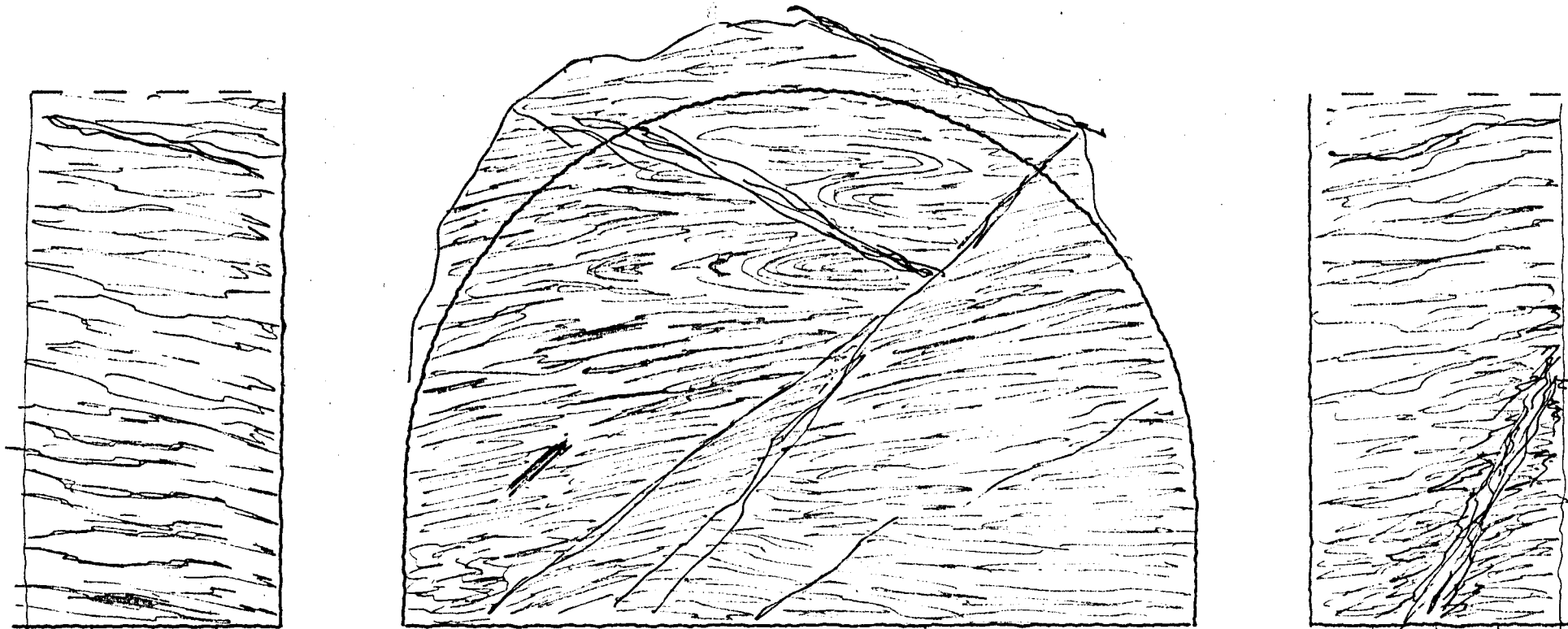
verbale n° data 22/5/78

Constatato e rilevato:

per la D.L. Signor

per il C.T.F. Signor

[Handwritten signatures]



caratteristiche litologiche e strutturali

- Calcescisto filladico fogliettato con livelli di materiale listato.
- Faglia con milonite nel paramento est.
- Continua il rilasccio già rilevato per la precedente sezione.

inclusioni calcite e quarzo \approx 15%

venute d'acqua

CONSTATAZIONE "FUORI SAGOMA" ECCEZIONALI

rilascio da progr. 4822 a progr. 4826

verbale n° _____ data 22/5/78

Constatato e rilevato:

per la D.L. Signor _____

per il C.T.F. Signor _____

[Handwritten signature]

[Handwritten signature]

TRAFORO AUTOSTRADALE DEL FREJUS

Lotto 2' Imbocco lato Italia

RILEVAMENTO GEOLOGICO


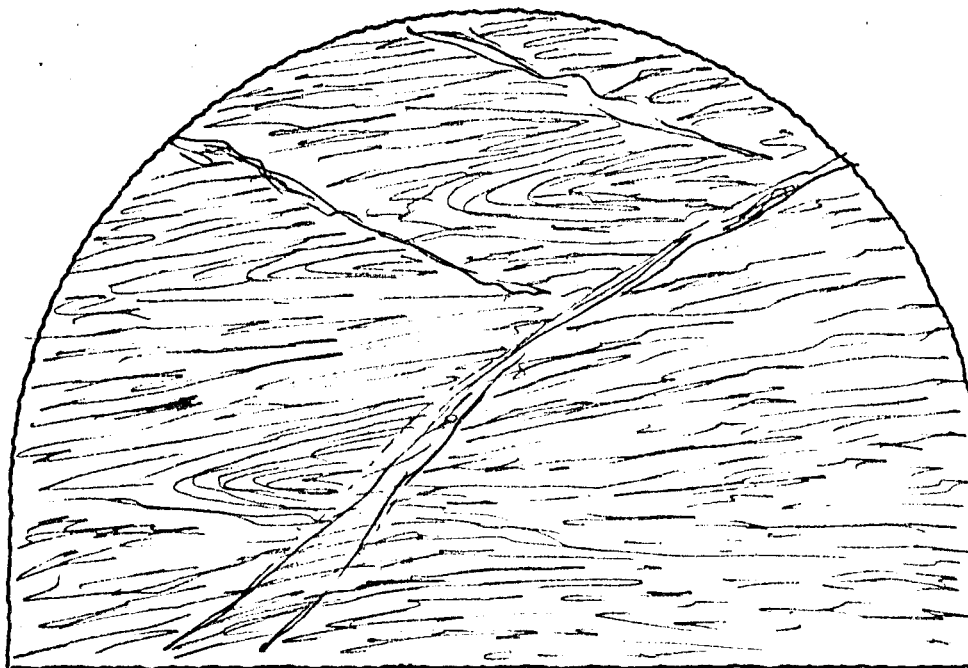

da progr. 4826,00 a progr. 4830,00

data 23/5/78

cons. 25/5/78

N° progressivo

1003



caratteristiche litologiche e strutturali

- Caratteristiche litologiche e strutturali analoghe a quelle della sezione precedente.

inclusioni calcite e quarzo ~ 15%

venute d'acqua

CONSTATAZIONE "FUORI SAGOMA" ECCEZIONALI

rilascio da progr. _____ a progr. _____

verbale n° _____ data _____

Constatato e rilevato:

per la D.L. Signor _____

per il C.T.F. Signor _____

TRAFORO AUTOSTRADALE DEL FREJUS

Lotto 2° Imbocco lato Italia

RILEVAMENTO GEOLOGICO


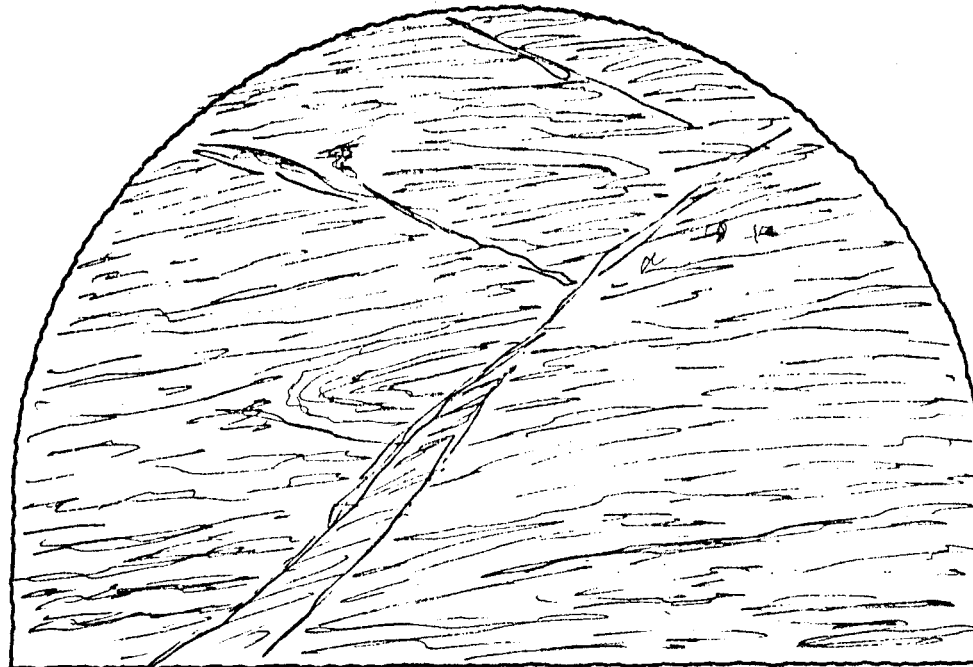

da progr. 4030,00 a progr. 4034,00

data 23/5/78

cons. 25/5/78

N° progressivo

1004



caratteristiche litologiche e strutturali

- Alternanza di livelli di calcescisto filladico e listato.

- Scistosità irregolare

inclusioni calcite e quarzo \approx 15%

venute d'acqua

CONSTATAZIONE "FUORI SAGOMA" ECCEZIONALI

rilascio da progr. _____ a progr. _____

verbale n° _____ data _____

Constatato e rilevato:

per la D.L. Signor _____

per il C.T.F. Signor _____

TRAFORO AUTOSTRADALE DEL FREJUS

Lotto 2' Imbocco lato Italia

RILEVAMENTO GEOLOGICO

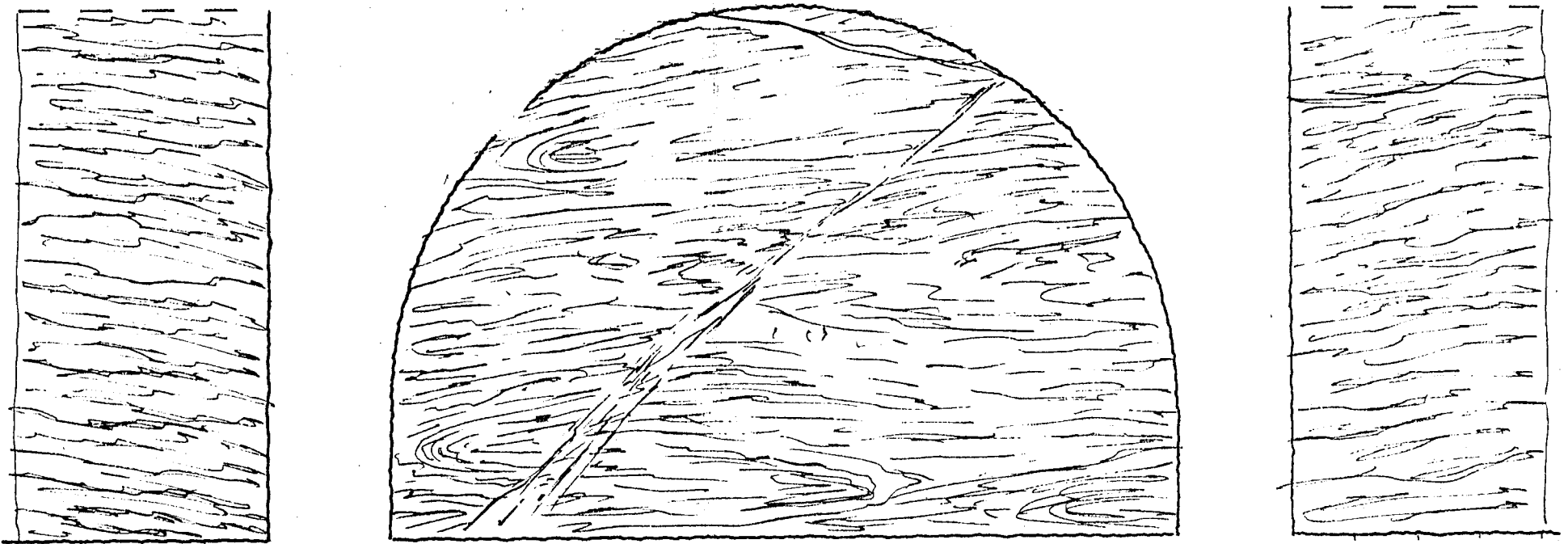
da progr. 4834,00 a progr. 4858,00

data 24/5/78

cons. 25/5/78

N° progressivo

1005



caratteristiche litologiche e strutturali

- Calcescisto fillosedico fogliettato con grafite lungo i giunti di scistosità.
- Livelli di calcescisto listato.
- Scistosità irregolare.

inclusioni calcite e quarzo ~ 15%

venute d'acqua

CONSTATAZIONE "FUORI SAGOMA" ECCEZIONALI

rilascio da progr. _____ a progr. _____

verbale n° _____ data _____

Constatato e rilevato:

per la D.L. Signor _____

per il C.T.F. Signor _____

TRAFORO AUTOSTRADALE DEL FREJUS

Lotto 2' Imbocco lato Italia

RILEVAMENTO GEOLOGICO




da progr. 4838⁰⁰ a progr. 4842⁰⁰

data 24/5/78

cons. 25/5/78

N° progressivo

1006



caratteristiche litologiche e strutturali

- Caratteristiche analoghe a quelle della sezione precedente.

inclusioni calcite e quarzo $\approx 15\%$

venute d'acqua

CONSTATAZIONE "FUORI SAGOMA" ECCEZIONALI

rilascio da progr. _____ a progr. _____

verbale n° _____ data _____

Constatato e rilevato:

per la D.L. Signor _____

per il C.T.F. Signor _____

TRAFORO AUTOSTRADALE DEL FREJUS

Lotto 2° Imbocco lato Italia

RILEVAMENTO GEOLOGICO


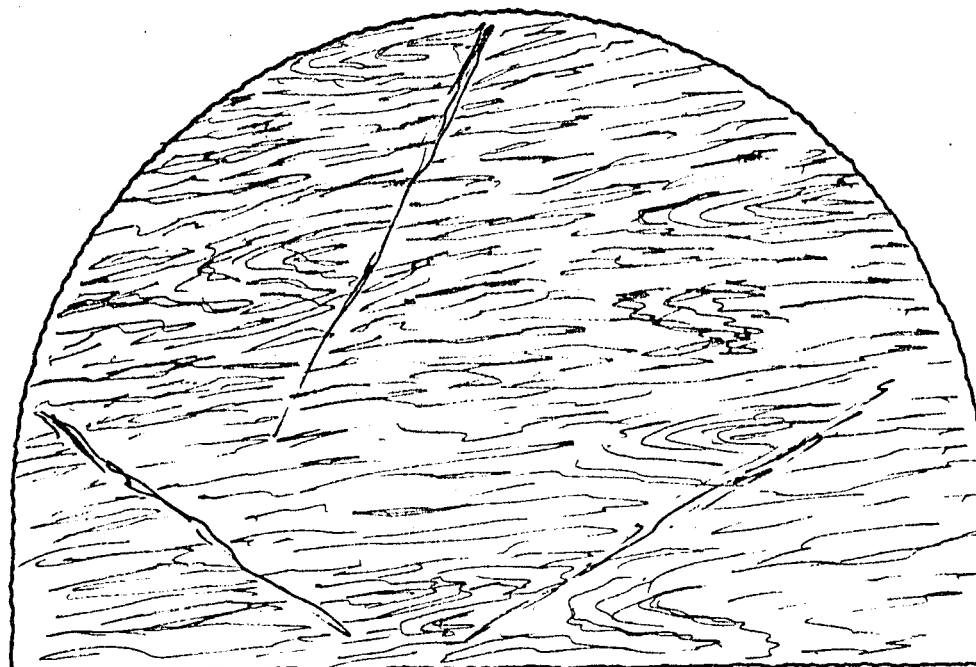
da progr. 4846⁰⁰ a progr. 4846⁰⁰

data 25/5/78

cons. 27/5/78

N° progressivo

1007



caratteristiche litologiche e strutturali

- Calcescisto filladico prevalente nella parte superiore del fronte.
- Livelli di calcescisto listato.
- Scistosità irregolare.

inclusioni calcite e quarzo \approx 15%

venute d'acqua

CONSTATAZIONE "FUORI SAGOMA" ECCEZIONALI

rilascio da progr. _____ a progr. _____

verbale n° _____ data _____

Constatato e rilevato:

per la D.L. Signor _____

per il C.T.F. Signor _____

TRAFORO AUTOSTRADALE DEL FREJUS

Lotto 2' Imbocco lato Italia

RILEVAMENTO GEOLOGICO


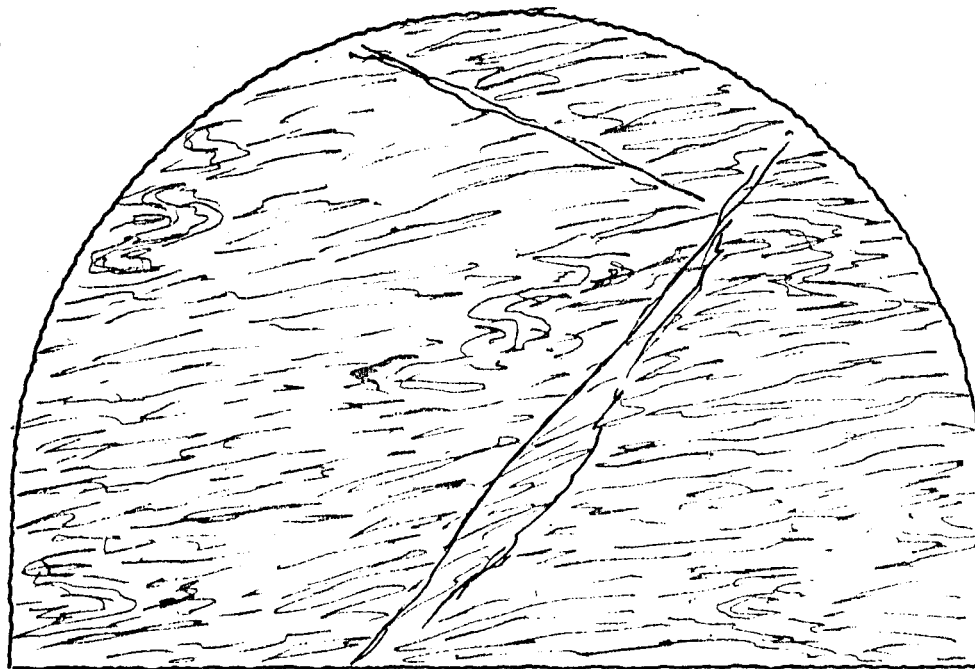

da progr. 4846,00 a progr. 4850,00

data 25/5/78

cons. 27/5/78

N° progressivo

1008



caratteristiche litologiche e strutturali

- Alternanza di calceseisto listato e filla-
dico.

- Scistosità irregolare

inclusioni calcite e quarzo ~ 15%

venute d'acqua

CONSTATAZIONE "FUORI SAGOMA" ECCEZIONALI

rilascio da progr. _____ a progr. _____

verbale n° _____ data _____

Constatato e rilevato:

per la D.L. Signor _____

per il C.T.F. Signor _____

TRAFORO AUTOSTRADALE DEL FREJUS

Lotto 2' Imbocco lato Italia

RILEVAMENTO GEOLOGICO

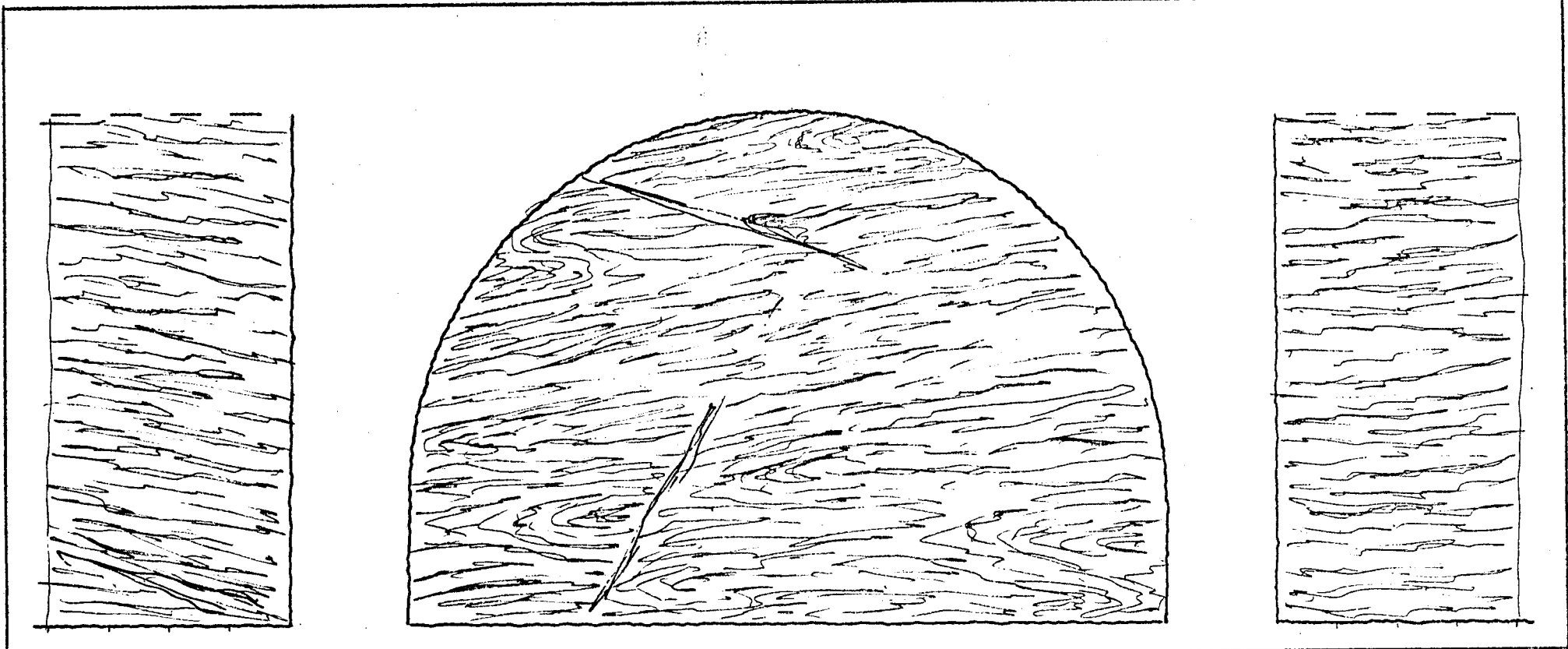
da progr. 4050⁰⁰ a progr. 4054⁰⁰

data 26/5/78

cons. 29/5/78

N° progressivo

1009



caratteristiche litologiche e strutturali

-Caratteristiche litologiche e strutturali analoghe a quelle della sezione precedente.

inclusioni calcite e quarzo $\approx 15\%$

venute d'acqua

CONSTATAZIONE "FUORI SAGOMA" ECCEZIONALI

rilascio da progr. _____ a progr. _____

verbale n° _____ data _____

Constatato e rilevato:

per la D.L. Signor _____

per il C.T.F. Signor _____

TRAFORO AUTOSTRADALE DEL FREJUS

Lotto 2° Imbocco lato Italia

RILEVAMENTO GEOLOGICO


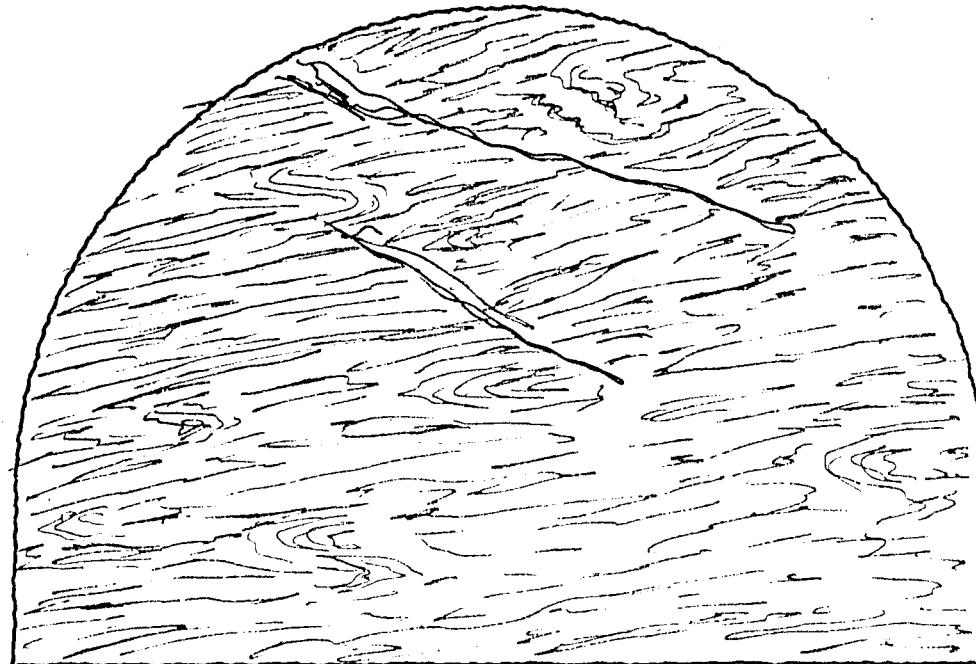

da progr. 4854⁰⁰ a progr. 4858⁰⁰

data 26/5/78

cons. 24/5/78

N° progressivo

1010



caratteristiche litologiche e strutturali

- Alternezza di livelli di calceseisto filadico e listato.
- Scistosità irregolare.

inclusioni calcite e quarzo ~ 15%

venute d'acqua

CONSTATAZIONE "FUORI SAGOMA" ECCEZIONALI

rilascio da progr. _____ a progr. _____

verbale n° _____ data _____

Constatato e rilevato:

per la D.L. Signor _____

per il C.T.F. Signor _____

TRAFORO AUTOSTRADALE DEL FREJUS

Lotto 2' Imbocco lato Italia

RILEVAMENTO GEOLOGICO


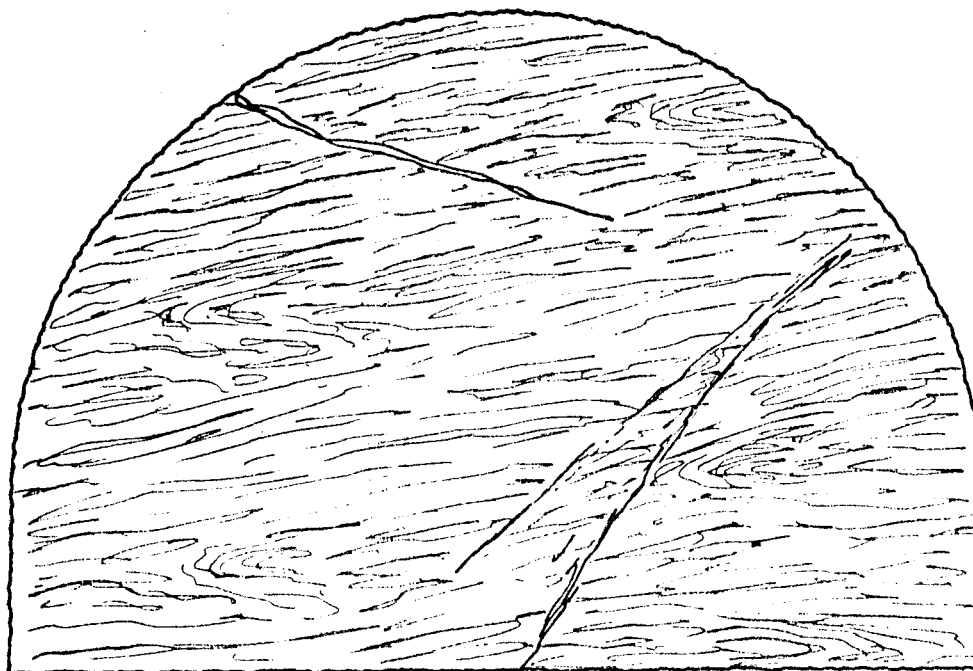

da progr. 4858⁰⁰ a progr. 4862⁰⁰

data 25/5/78

cons. 116/78

N° progressivo

1011



caratteristiche litologiche e strutturali

- Caratteristiche analoghe a quelle della sezione precedente -

inclusioni calcite e quarzo $\approx 15\%$

venute d'acqua

CONSTATAZIONE "FUORI SAGOMA" ECCEZIONALI

rilascio da progr. _____ a progr. _____

verbale n° _____ data _____

Constatato e rilevato:

per la D.L. Signor _____

per il C.T.F. Signor _____

TRAFORO AUTOSTRADALE DEL FREJUS

Lotto 2' Imbocco lato Italia

RILEVAMENTO GEOLOGICO


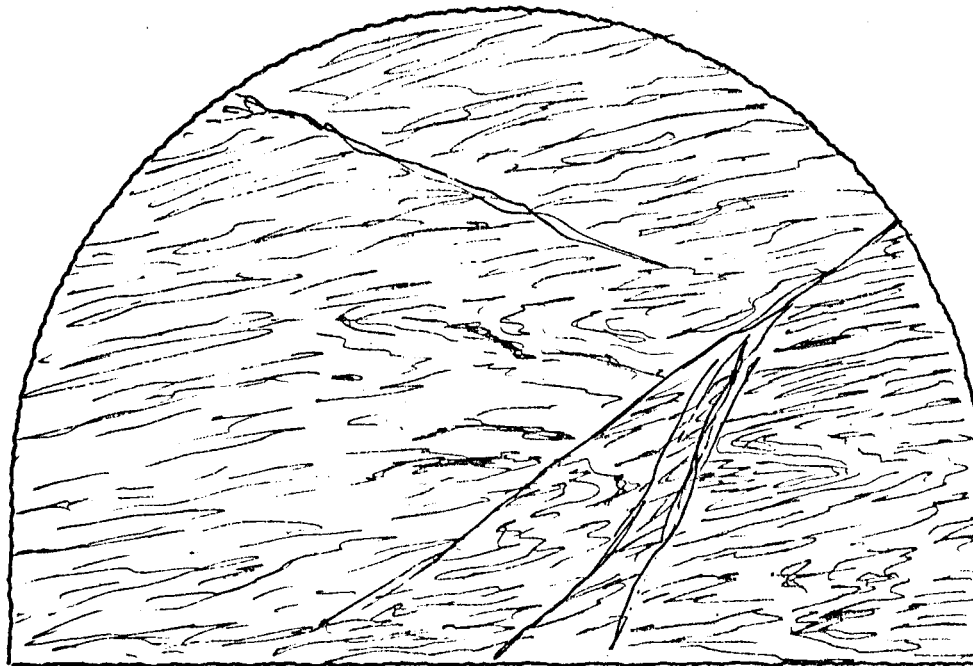

da progr. 4862,00 a progr. 4866,00

data 29/5/78

cons. 1/6/78

N° progressivo

1012



caratteristiche litologiche e strutturali

- Calceseisto listato con livelli di calceseisto fogliettato
- Scistosità irregolare

inclusioni calcite e quarzo $\approx 15\%$

venute d'acqua

CONSTATAZIONE "FUORI SAGOMA" ECCEZIONALI

rilascio da progr. _____ a progr. _____

verbale n° _____ data _____

Constatato e rilevato:

per la D.L. Signor _____

per il C.T.F. Signor _____

TRAFORO AUTOSTRADALE DEL FREJUS

Lotto 2° Imbocco lato Italia

RILEVAMENTO GEOLOGICO


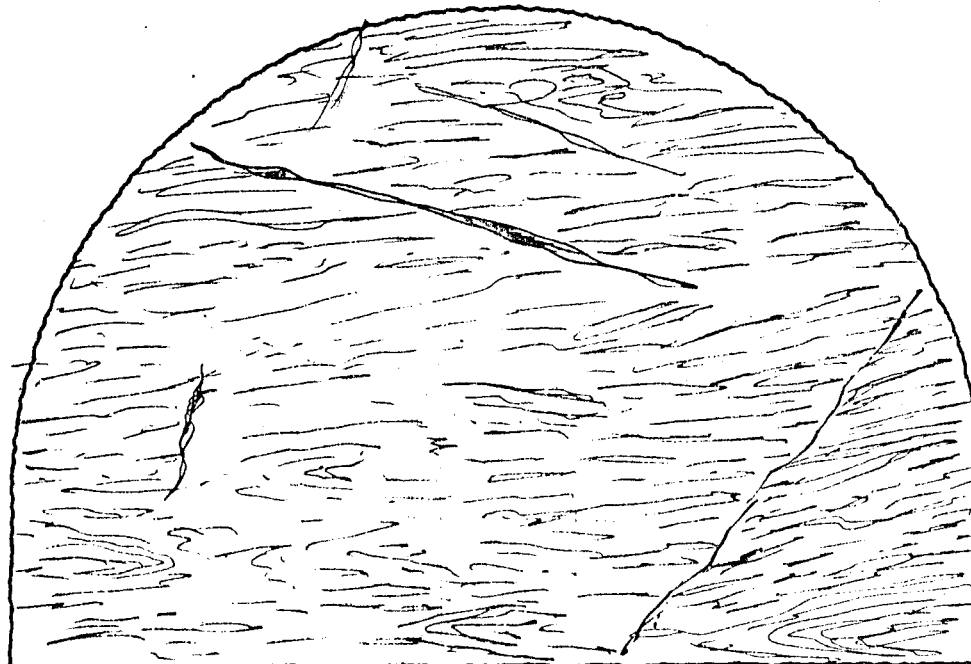

da progr. 4066,00 a progr. 4070,00

data 30/5/78

cons. 1/6/78

N° progressivo

1013



caratteristiche litologiche e strutturali

- Calceseisto listato con livelli di calce, seisto filladico fogliettato caratterizzato da un'alta percentuale di grafite.

inclusioni calcite e quarzo \approx 15%

venute d'acqua

CONSTATAZIONE "FUORI SAGOMA" ECCEZIONALI

rilascio da progr. _____ a progr. _____

verbale n° _____ data _____

Constatato e rilevato:

per la D.L. Signor _____

per il C.T.F. Signor _____

TRAFORO AUTOSTRADALE DEL "REJUS

Lotto 2° Imbocco lato Italia

RILEVAMENTO GEOLOGICO


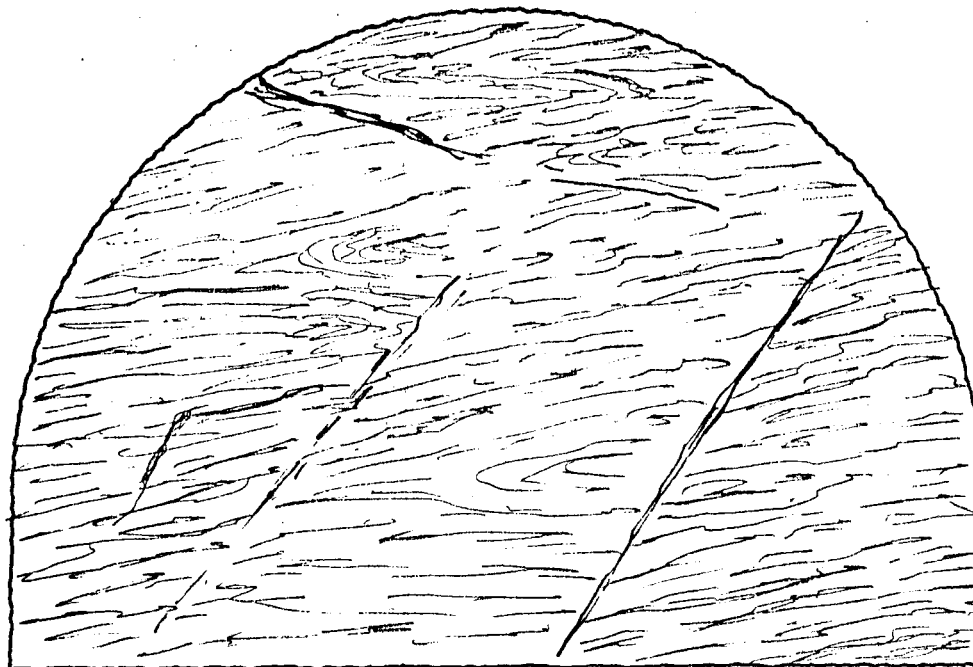

da progr. 4870,00 a progr. 4874,00

data 30/5/78

cons. 116/78

N° progressivo

1014



caratteristiche litologiche e strutturali

- caratteristiche litologiche e strutturali analoghe a quelle della sezione precedente.

inclusioni calcite e quarzo ~ 15%

venute d'acqua

CONSTATAZIONE "FUORI SAGOMA" ECCEZIONALI

rilascio da progr. _____ a progr. _____

verbale n° _____ data _____

Constatato e rilevato:

per la D.L. Signor _____


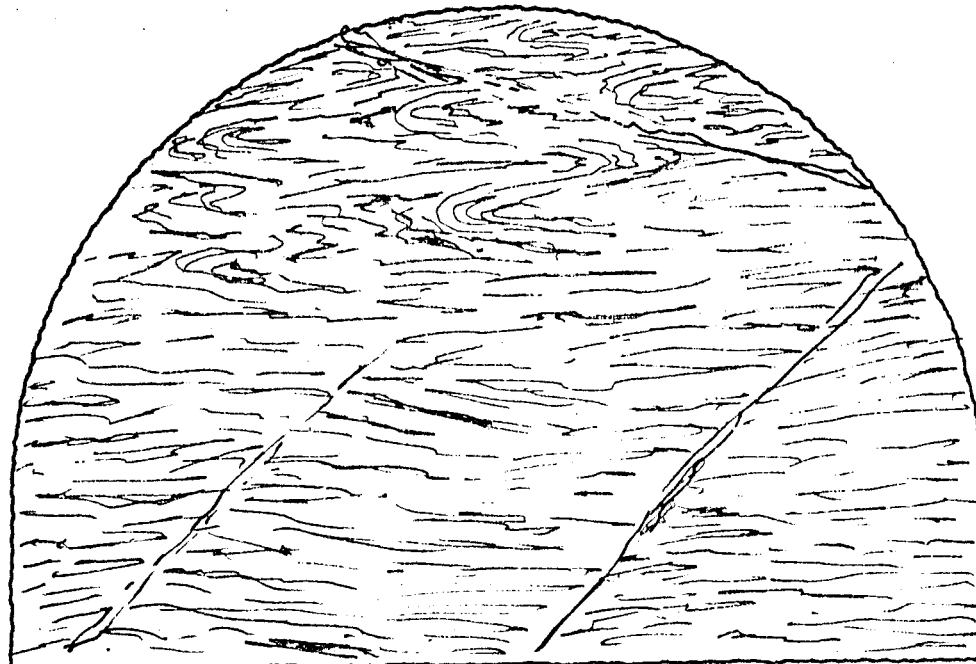

per il C.T.F. Signor _____

TRAFORO AUTOSTRADALE DEL FREJUS
Lotto 2° Imbocco lato Italia

RILEVAMENTO GEOLOGICO
da progr. 4874⁰⁰ a progr. 4878⁰⁰

data 31/5/78
cons. 1/6/78

N° progressivo
1015



caratteristiche litologiche e strutturali

- Alternanza di livelli di calcescisto listato
con livelli di calcescisto fogliettato con
grafite lungo i giunti di scistosità.
- Scistosità irregolare.

inclusioni calcite e quarzo a 15%

venute d'acqua

CONSTATAZIONE "FUORI SAGOMA" ECCEZIONALI

rilascio da progr. _____ a progr. _____

verbale n° _____ data _____

Constatato e rilevato:

per la D.L. Signor _____

per il C.T.F. Signor _____

TRAFORO AUTOSTRADALE DEL FREJUS

Lotto 2° Imbocco lato Italia

RILEVAMENTO GEOLOGICO

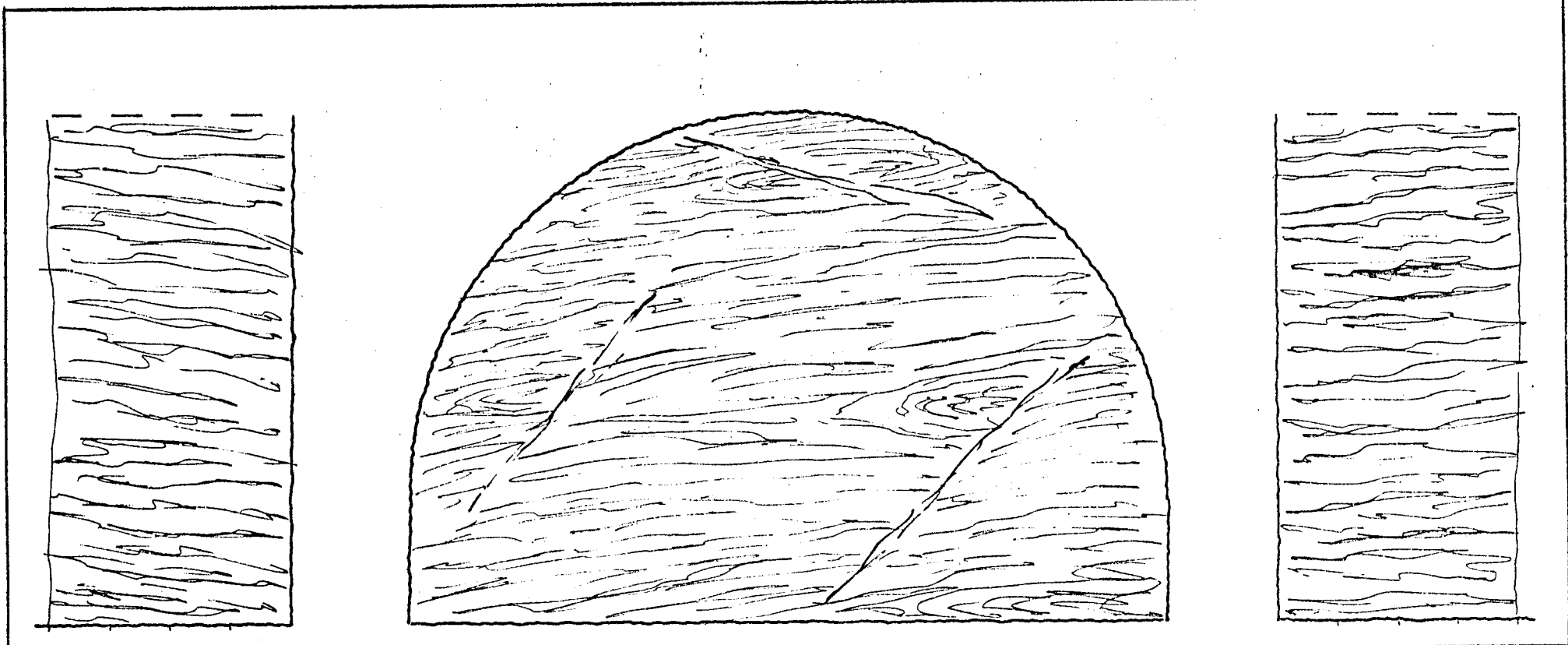
da progr. 4878,00 a progr. 4881,00

data 31/5/78

cons. 2/5/78

N° progressivo

1016



caratteristiche litologiche e strutturali

- Calcescisto listato con livelli di calce
- scisto fogliettato
- Scistosità irregolare

inclusioni calcite e quarzo ~ 15%

venute d'acqua _____

CONSTATAZIONE "FUORI SAGOMA" ECCEZIONALI

rilascio da progr. _____ a progr. _____

verbale n° _____ data _____

Constatato e rilevato:

per la D.L. Signor _____

per il C.T.F. Signor _____

TRAFORO AUTOSTRADALE DEL FREJUS

Lotto 2° Imbocco lato Italia

RILEVAMENTO GEOLOGICO


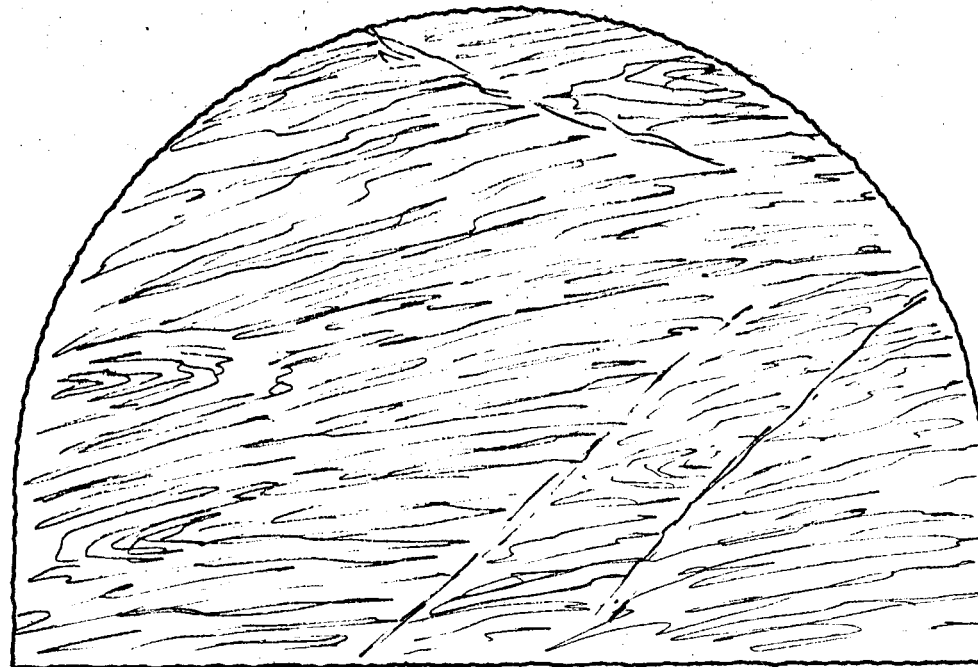

da progr. 4882⁰⁰ a progr. 4886⁰⁰

data 1/6/78

cons. 2/5/78

N° progressivo

1017



caratteristiche litologiche e strutturali

- caratteristiche analoghe a quelle della sezione precedente.

inclusioni calcite e quarzo $\leq 15\%$

venute d'acqua

CONSTATAZIONE "FUORI SAGOMA" ECCEZIONALI

rilascio da progr. _____ a progr. _____

verbale n° _____ data _____

Constatato e rilevato:

per la D.L. Signor _____

per il C.T.F. Signor _____

TRAFORO AUTOSTRADALE DEL FREJUS

Lotto 2° Imbocco lato Italia

RILEVAMENTO GEOLOGICO


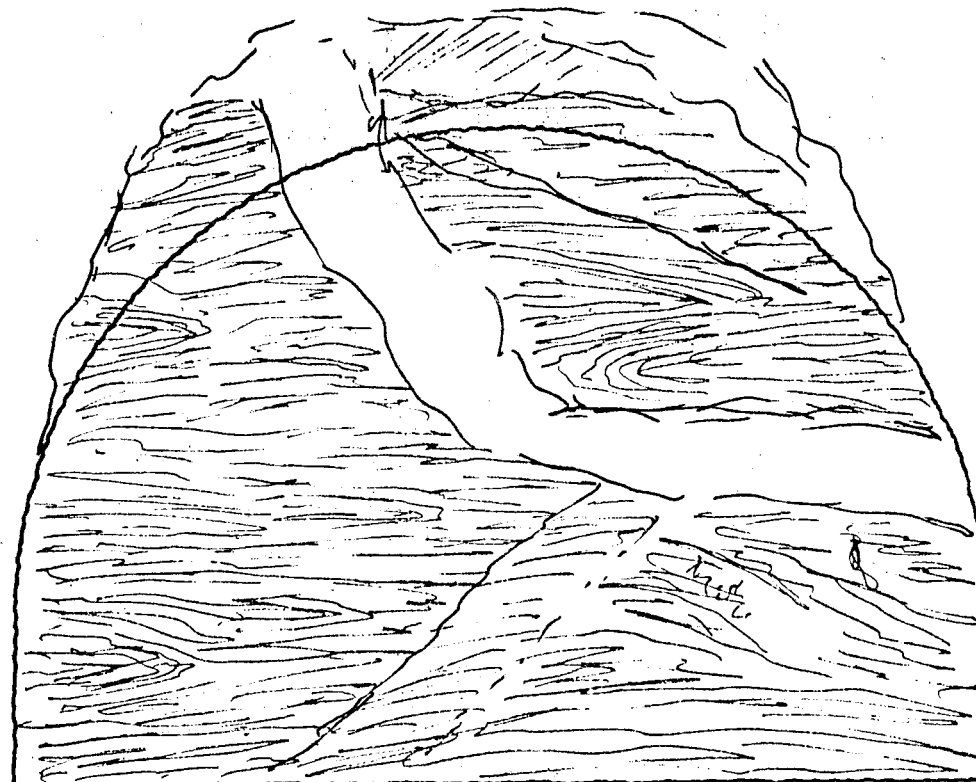

da progr. 4886,00 a progr. 4890,00

data 2/6/78

cons. 2/6/78

N° progressivo

1018



caratteristiche litologiche e strutturali

- Alternanza di livelli di calcescisto listato e filladico con scistosità irregolare -
- Tracce di scorrimento lungo il piano di faglia.

inclusioni calcite e quarzo ~ 15%

venute d'acqua

CONSTATAZIONE "FUORI SAGOMA" ECCEZIONALI

rilascio da progr. 4886,00 a progr. 4890

verbale n° _____ data 2/6/78

Constatato e rilevato:

per la D.L. Signor

Arzolin

per il C.T.F. Signor

Carl Hoff

TRAFORO AUTOSTRADALE DEL TREJUS

Lotto 2° Imbocco lato Italia

RILEVAMENTO GEOLOGICO

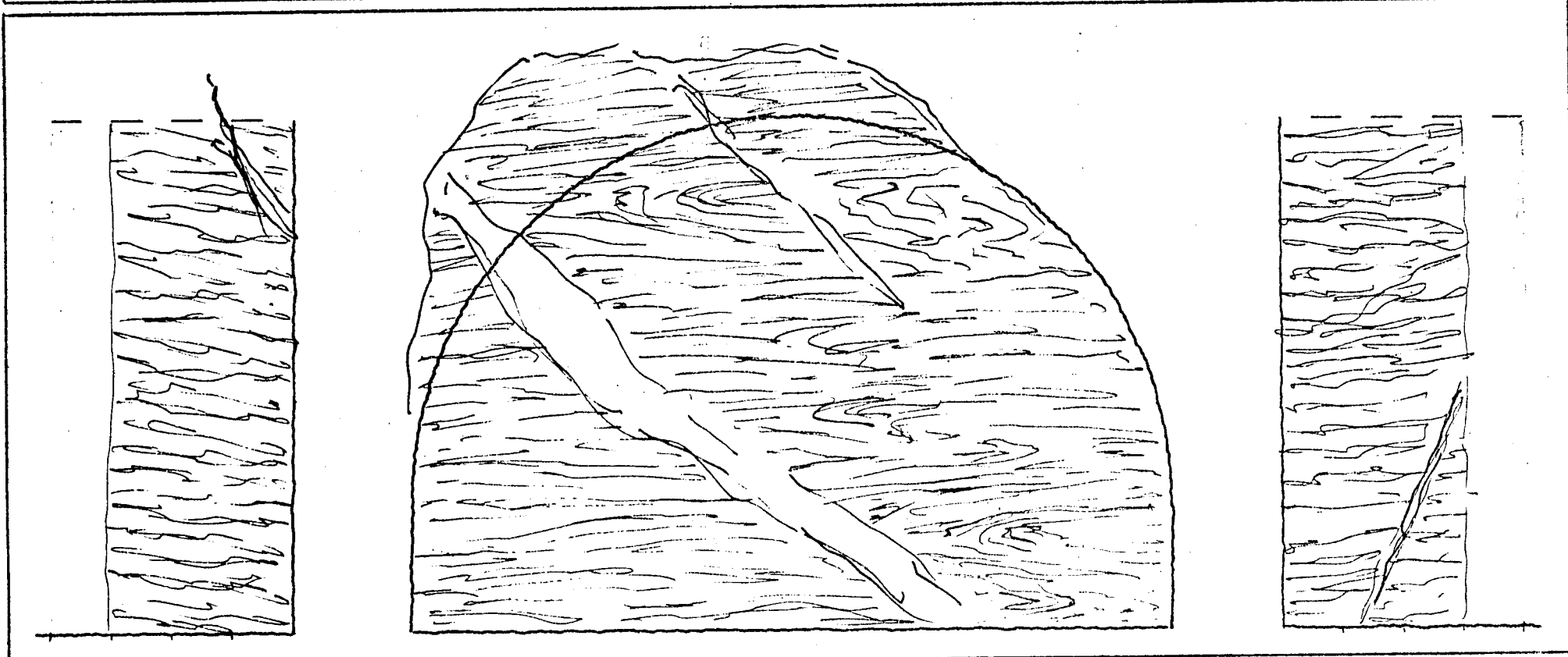
da progr. 4890,00 a progr. 4893,00

data 3/6/78

cons. 5/6/78

N° progressivo

1019



caratteristiche litologiche e strutturali

- Alternanza irregolare di livelli di calc. scisto listato con livelli di calceseisto filladico fogliettato
- Faglia con tracce di scorrimento (già rilevata nella precedente sezione)

inclusioni calcite e quarzo \approx 15%

venute d'acqua

CONSTATAZIONE "FUORI SAGOMA" ECCEZIONALI

rilascio da progr. 4890 a progr. 4893

verbale n° data 5/6/78

Constatato e rilevato:

per la D.L. Signor

F. Santolucchi

per il C.T.F. Signor

Carlo Giotto

TRAFORO AUTOSTRADALE DEL FREJUS

Lotto 2° Imbocco lato Italia

RILEVAMENTO GEOLOGICO


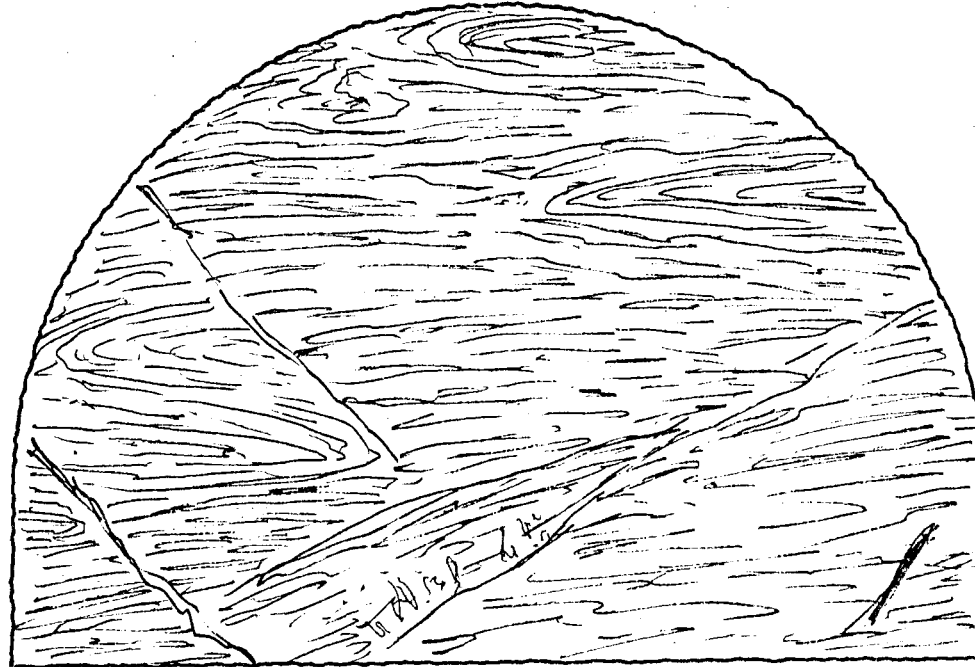

da progr. 4893⁰⁰ a progr. 4897⁰⁰

data 6/6/78

cons. 9/6/78

N° progressivo

1020



caratteristiche litologiche e strutturali

- Caratteristiche litologiche e strutturali analoghe a quelle della sezione precedente.

inclusioni calcite e quarzo ~ 15%

venute d'acqua

CONSTATAZIONE "FUORI SAGOMA" ECCEZIONALI

rilascio da progr. _____ a progr. _____

verbale n° _____ data _____

Constatato e rilevato:

per la D.L. Signor _____

per il C.T.F. Signor _____

TRAFORO AUTOSTRADALE DEL FREJUS

Lotto 2' Imbocco lato Italia

RILEVAMENTO GEOLOGICO


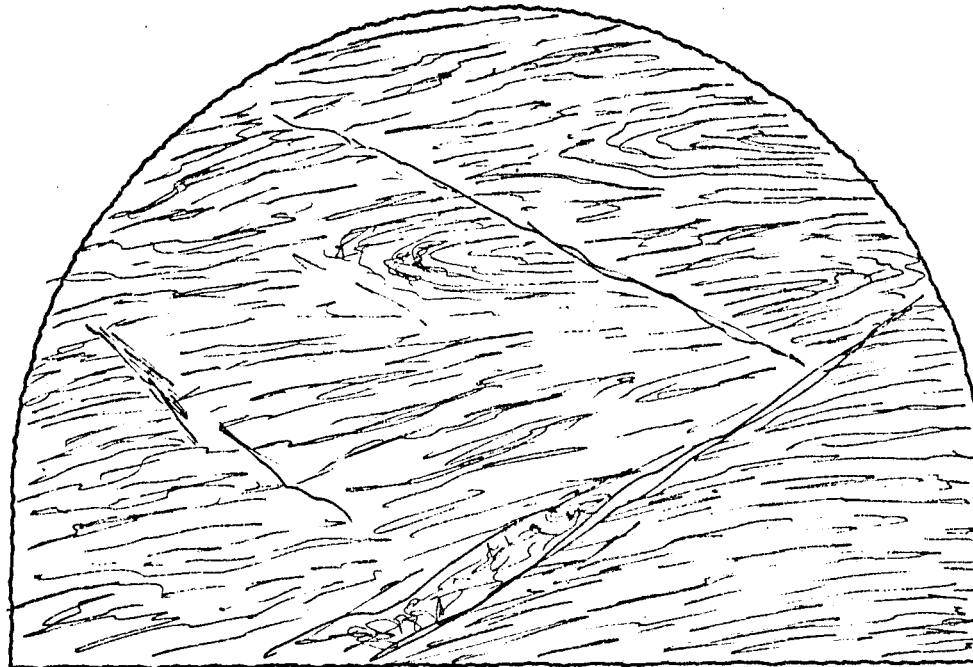

da progr. 4897⁰⁰ a progr. 4901⁰⁰

data 6/6/78

cons. 9/6/78

N° progressivo

1021



caratteristiche litologiche e strutturali

- Alternanza irregolare di livelli di calc. scisto listato e filladico.
- Grafite lungo giunti di scistosità

inclusioni calcite e quarzo \approx 15%

venute d'acqua

CONSTATAZIONE "FUORI SAGOMA" ECCEZIONALI

rilascio da progr. _____ a progr. _____

verbale n° _____ data _____

Constatato e rilevato:

per la D.L. Signor _____

per il C.T.F. Signor _____

TRAFORO AUTOSTRADALE DEL FREJUS

Lotto 2' Imbocco lato Italia

RILEVAMENTO GEOLOGICO


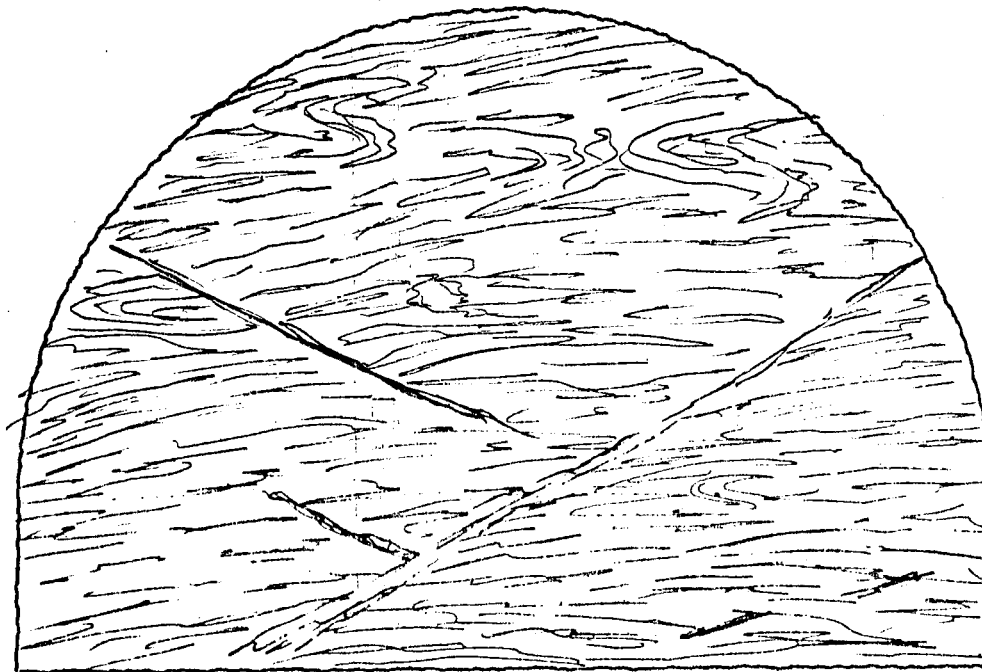

da progr. 4904⁰⁰ a progr. 4915⁰⁰

data 2/6/78

cons. 9/6/78

N° progressivo

1022



caratteristiche litologiche e strutturali

- Caratteristiche analoghe a quelle della sezione precedente.

inclusioni calcite e quarzo ~ 15%

venute d'acqua

CONSTATAZIONE "FUORI SAGOMA" ECCEZIONALI

rilascio da progr. _____ a progr. _____

verbale n° _____ data _____

Constatato e rilevato:

per la D.L. Signor _____

per il C.T.F. Signor _____

TRAFORO AUTOSTRADALE DEL FREJUS

Lotto 2' Imbocco lato Italia

RILEVAMENTO GEOLOGICO


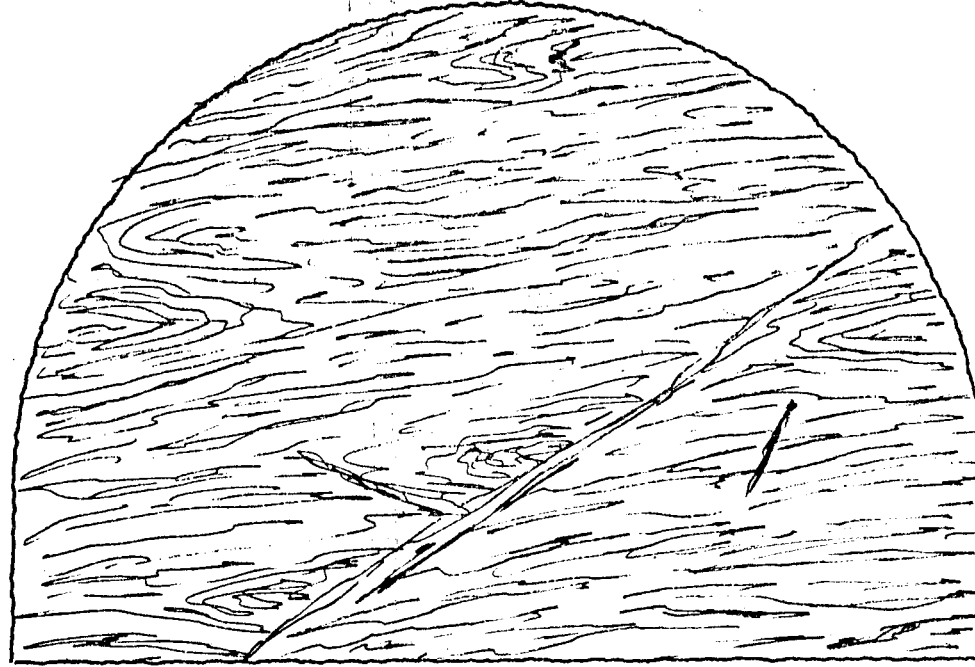

da progr. 4.905,00 a progr. 4.909,00

data 7/6/78

cons. 1/6/78

N° progressivo

1023



caratteristiche litologiche e strutturali

- Permane lo stato di tettonizzazione della roccia già riscontrato in precedenti
- Scistosità irregolare con frequenti livelli di materiale fogliettato.
- Presenza di tracce di scorrimento, particolarmente lungo i livelli a più alta percentuale di grafite.

inclusioni calcite e quarzo $\approx 15\%$

venute d'acqua

CONSTATAZIONE "FUORI SAGOMA" ECCEZIONALI

rilascio da progr. _____ a progr. _____

verbale n° _____ data _____

Constatato e rilevato:

per la D.L. Signor _____

per il C.T.F. Signor _____

TRAFORO AUTOSTRADALE DEL FREJUS

Lotto 2' Imbocco lato Italia

RILEVAMENTO GEOLOGICO


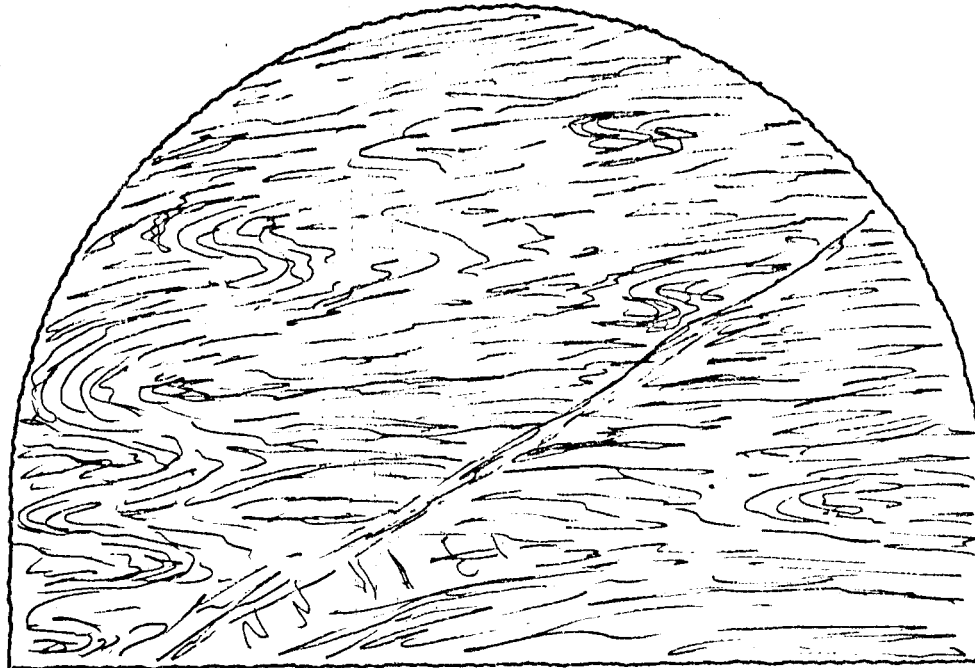

da progr. 4.909,00 a progr. 4.13,00

data 8/6/78

cons. 9/6/78

N° progressivo

1024



caratteristiche litologiche e strutturali

- Calcescisto listato con pieghe ben evidenti -
- Livelli di calcescisto fogliettato -
- Scistosità irregolare -

inclusioni calcite e quarzo \approx 15%

venute d'acqua

CONSTATAZIONE "FUORI SAGOMA" ECCEZIONALI

rilascio da progr. _____ a progr. _____

verbale n° _____ data _____

Constatato e rilevato:

per la D.L. Signor _____

per il C.T.F. Signor _____

TRAFORO AUTOSTRADALE DEL TREJUS

Lotto 2° Imbocco lato Italia

RILEVAMENTO GEOLOGICO

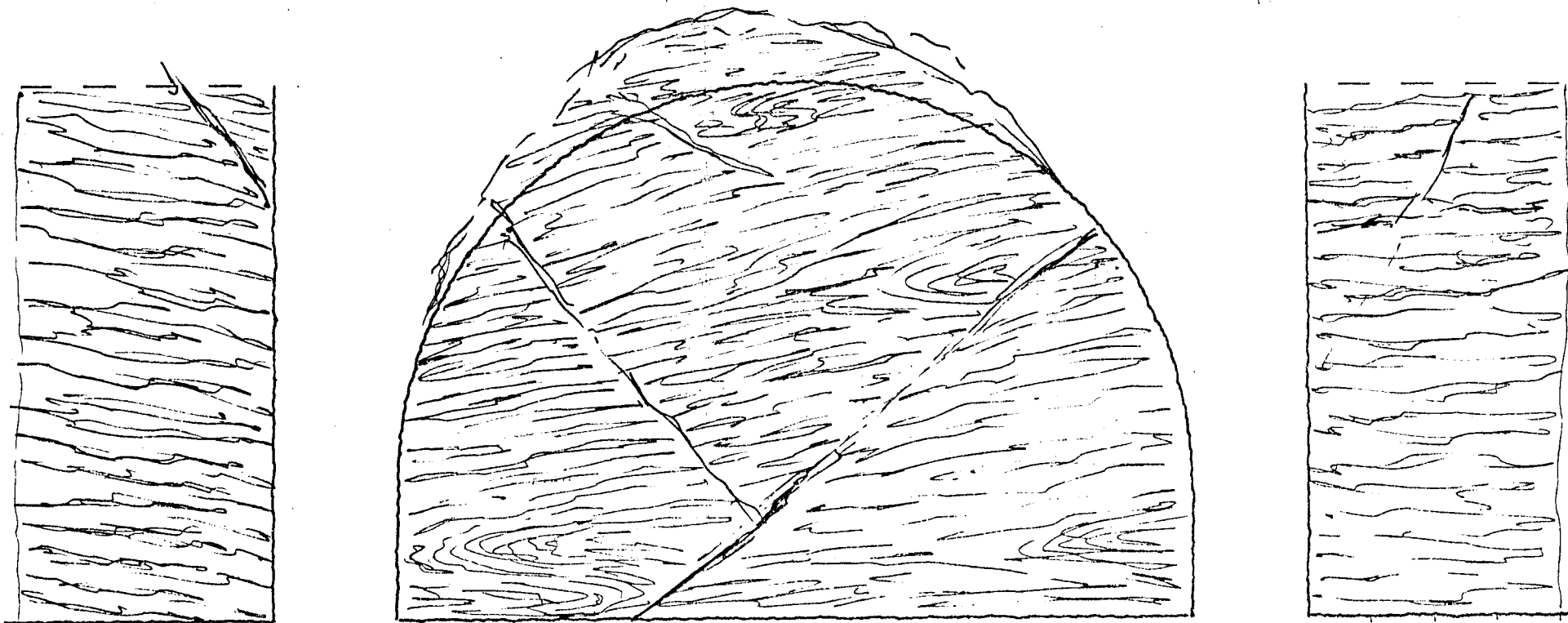
da progr. 4913,00 a progr. 4917,00

data 8/6/78

cons. 9/6/78

N° progressivo

1025



caratteristiche litologiche e strutturali

- Alternanza di livelli di calceseisto listato con livelli di calceseisto filladico fogliettafo.

- Scistosità irregolare; evidenti tracce di fessurazione.

inclusioni calcite e quarzo $\approx 15\%$

venute d'acqua

CONSTATAZIONE "FUORI SAGOMA" ECCEZIONALI

rilascio da progr. 4913 a progr. 4917

verbale n° data 9/6/78

Constatato e rilevato:

per la D.L. Signor V. Ing. Bocca *Bocca*

per il C.T.F. Signor *Carlo Diotto*

TRAFORO AUTOSTRADALE DEL FREJUS

Lotto 2' Imbocco lato Italia

RILEVAMENTO GEOLOGICO


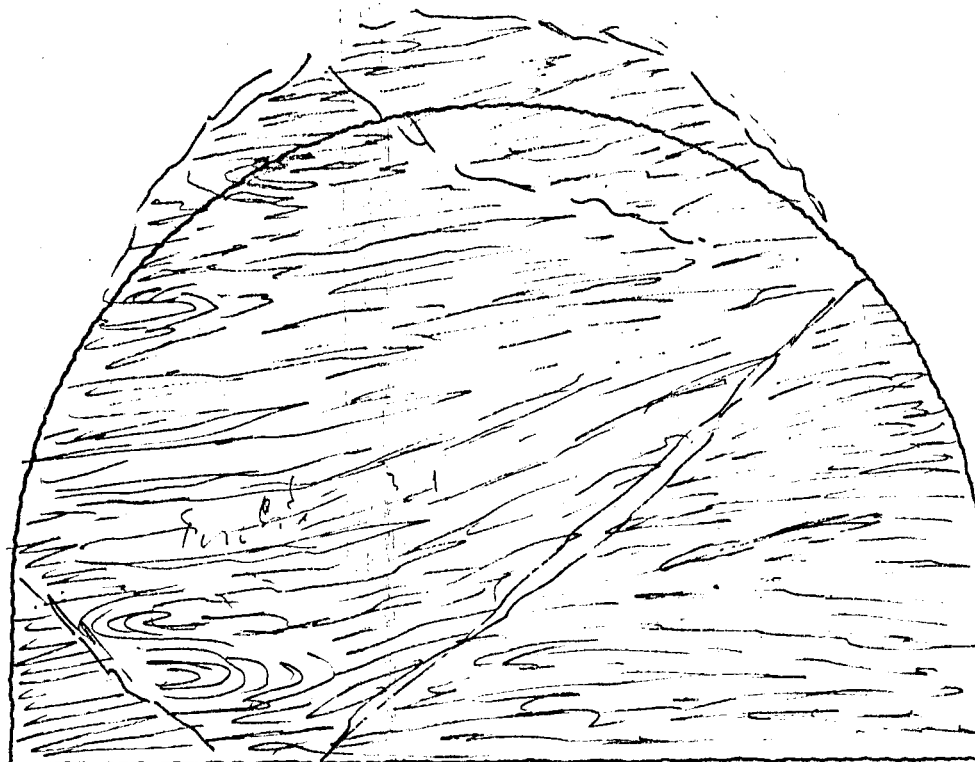

da progr. 4917,00 a progr. 4921,00

data 9/6/78

cons. 9/6/78

N° progressivo

1026



caratteristiche litologiche e strutturali

- Permane lo stato di tettonizzazione della roccia, con scistosità irregolare e tracce di scorrimento (particolarmente evidenti lungo i livelli quarzifici)

inclusioni calcite e quarzo ~ 15%

venute d'acqua _____

CONSTATAZIONE "FUORI SAGOMA" ECCEZIONALI

rilascio da progr. 4917 a progr. 4921

verbale n° _____ data 9/6/78

Constatato e rilevato:

per la D.L. Signor V. Ing. Bocca Bastoliz

per il C.T.F. Signor Enrico Vito

TRAFORO AUTOSTRADALE DEL "REJUS

Lotto 2' Imbocco lato Italia

RILEVAMENTO GEOLOGICO


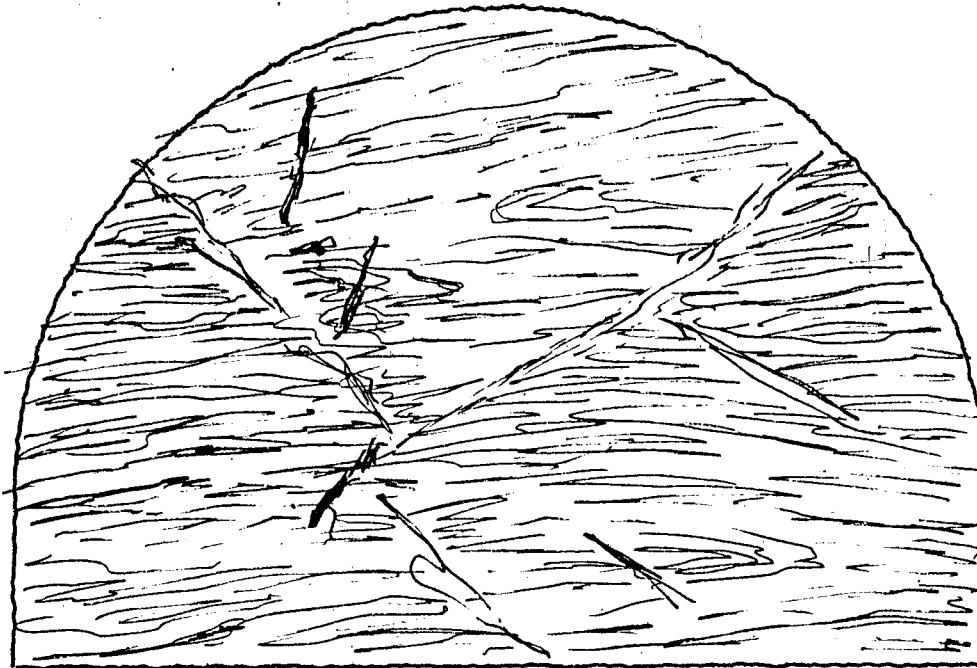

da progr. 4921,00 a progr. 4925,00

data 13/6/78

cons. 21/6/78

N° progressivo

1027



caratteristiche litologiche e strutturali

-Caratteristiche litologiche e strutturali analoghe a quelle della sezione precedente.

inclusioni calcite e quarzo ~ 15%

venute d'acqua _____

CONSTATAZIONE "FUORI SAGOMA" ECCEZIONALI

rilascio da progr. _____ a progr. _____

verbale n° _____ data _____

Constatato e rilevato:

per la D.L. Signor _____

per il C.T.F. Signor _____

TRAFORO AUTOSTRADALE DEL TREJUS

Lotto 2° Imbocco lato Italia

RILEVAMENTO GEOLOGICO


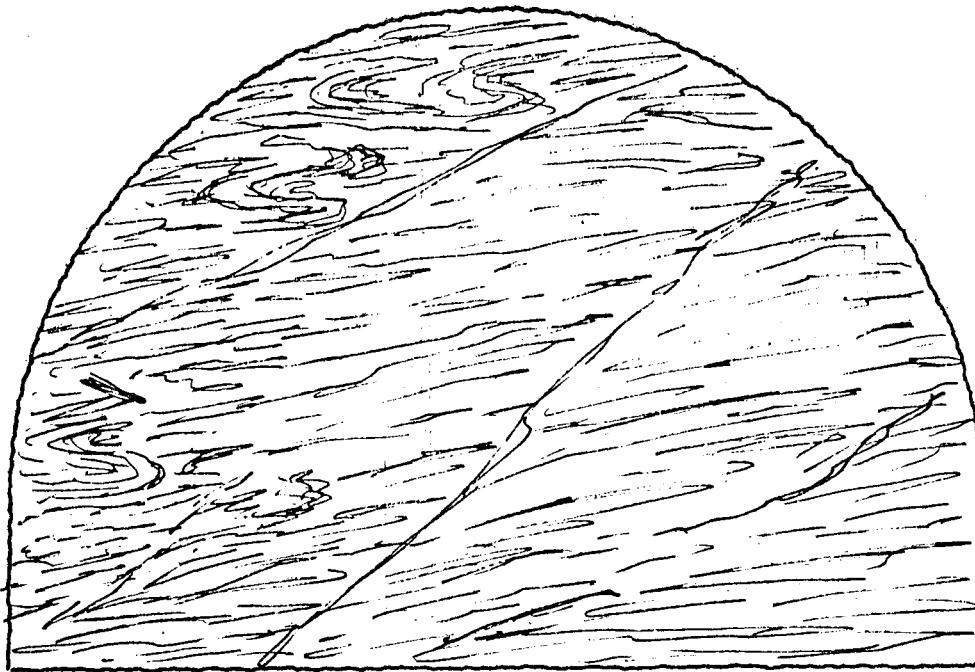

da progr. 4925,00 a progr. 4929,00

data 14/6/78

cons. 21/6/78

N° progressivo

1028



caratteristiche litologiche e strutturali

- Calcescisto listato con livelli di materiale filladico fogliettato.
- Scistosità irregolare.

inclusioni calcite e quarzo \approx 15%

venute d'acqua

CONSTATAZIONE "FUORI SAGOMA" ECCEZIONALI

rilascio da progr. _____ a progr. _____

verbale n° _____ data _____

Constatato e rilevato:

per la D.L. Signor _____

per il C.T.F. Signor _____

TRAFORO AUTOSTRADALE DEL FREJUS

Lotto 2' Imbocco lato Italia

RILEVAMENTO GEOLOGICO




da progr. 4929⁰⁰ a progr. 4953⁰⁰

data 14/6/78

cons. 21/6/78

N° progressivo

1029



caratteristiche litologiche e strutturali

-Caratteristiche analoghe a quelle della sezione precedente.

CONSTATAZIONE "FUORI SAGOMA" ECCEZIONALI

rilascio da progr. _____ a progr. _____

verbale n° _____ data _____

Constatato e rilevato:

per la D.L. Signor _____

per il C.T.F. Signor _____

inclusioni _____

venute d'acqua _____

TRAFORO AUTOSTRADALE DEL FREJUS

Lotto 2° Imbocco lato Italia

RILEVAMENTO GEOLOGICO

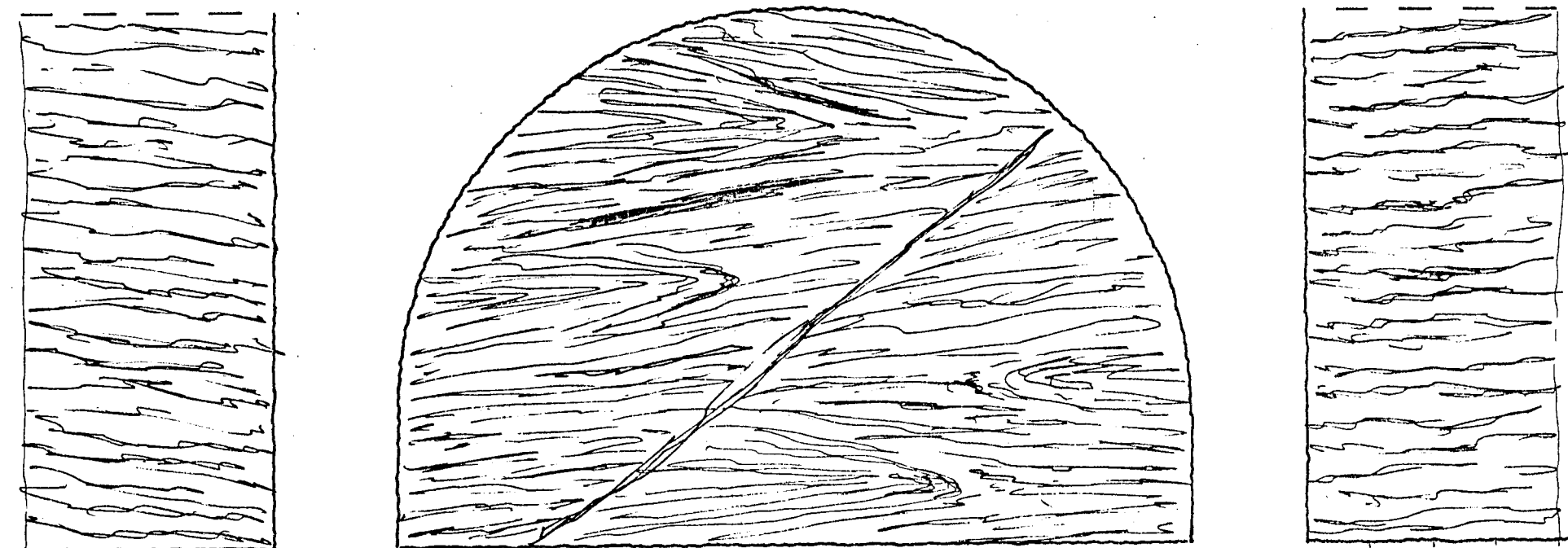
da progr. 4933⁰⁰ a progr. 4228⁰⁰

data 15/6/78

cons. 21/6/78

N° progressivo

1030



caratteristiche litologiche e strutturali

- Prevalenza di calceseisto listato con cavi denti pieghie.
- Livelli di materiale fogliettato.
- Scistosità irregolare.

inclusioni calcite e quarzo \approx 15%

venute d'acqua

CONSTATAZIONE "FUORI SAGOMA" ECCEZIONALI

rilascio da progr. _____ a progr. _____

verbale n° _____ data _____

Constatato e rilevato:

per la D.L. Signor _____

per il C.T.F. Signor _____

TRAFORO AUTOSTRADALE DEL TREJUS

Lotto 2' Imbocco lato Italia

RILEVAMENTO GEOLOGICO


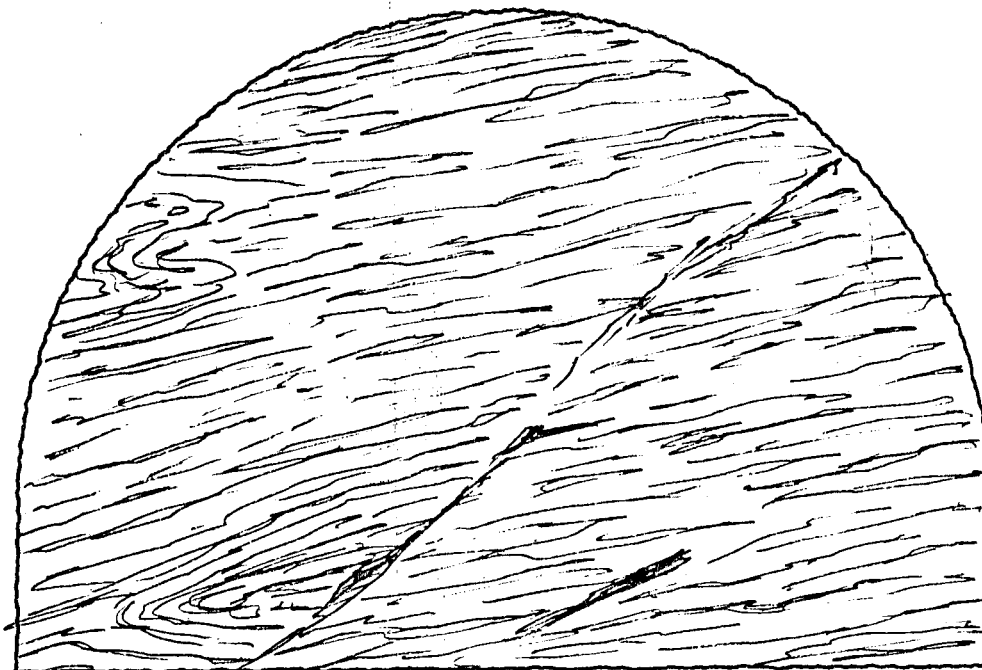

da progr. 493700 a progr. 494100

datn 16/6/78

cons. 21/6/78

N° progressivo

1031



caratteristiche litologiche e strutturali

-Caratteristiche litologiche e strutturali analoghe a quelle rilevate per le precedenti sezioni.

inclusioni calcite e quarzo ~ 15%

venute d'acqua _____

CONSTATAZIONE "FUORI SAGOMA" ECCEZIONALI

rilascio da progr. _____ a progr. _____

verbale n° _____ data _____

Constatato e rilevato:

per la D.L. Signor _____

per il C.T.F. Signor _____

TRAFORO AUTOSTRADALE DEL TREJUS

Lotto 2' Imbocco lato Italia

RILEVAMENTO GEOLOGICO


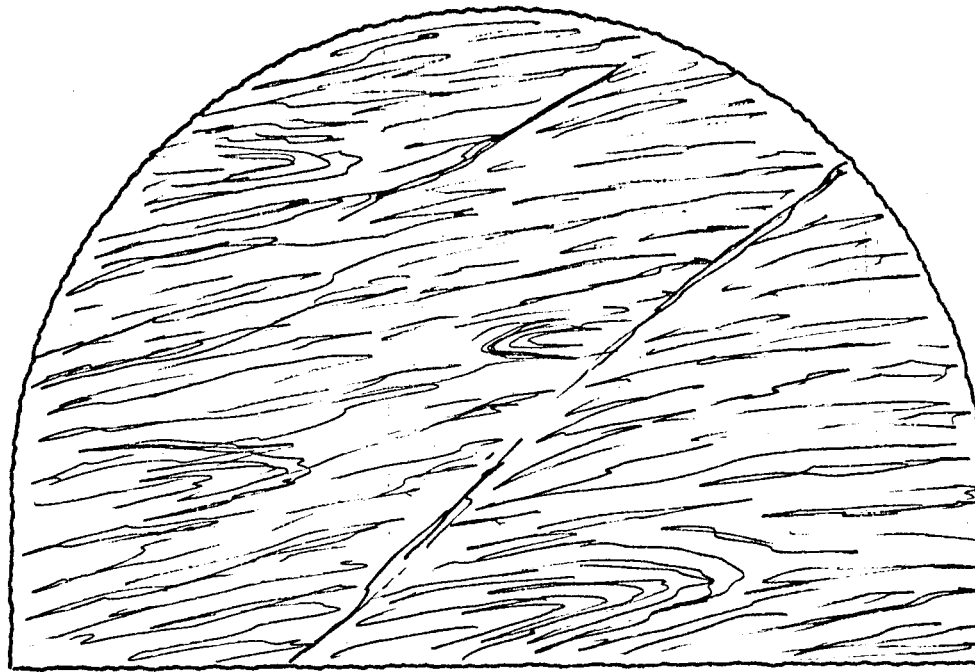

da progr. 4941,00 a progr. 4944,50

data 16/6/78

cons. 21/6/78

N° progressivo

1032



caratteristiche litologiche e strutturali

- Caratteristiche analoghe a quelle delle sezioni precedenti -

inclusioni calcite e quarzo \approx 15%

venute d'acqua

CONSTATAZIONE "FUORI SAGOMA" ECCEZIONALI

rilascio da progr. _____ a progr. _____

verbale n° _____ data _____

Constatato e rilevato:

per la D.L. Signor _____

per il C.T.F. Signor _____

TRAFORO AUTOSTRADALE DEL FREJUS

Lotto 2' Imbocco lato Italia

RILEVAMENTO GEOLOGICO

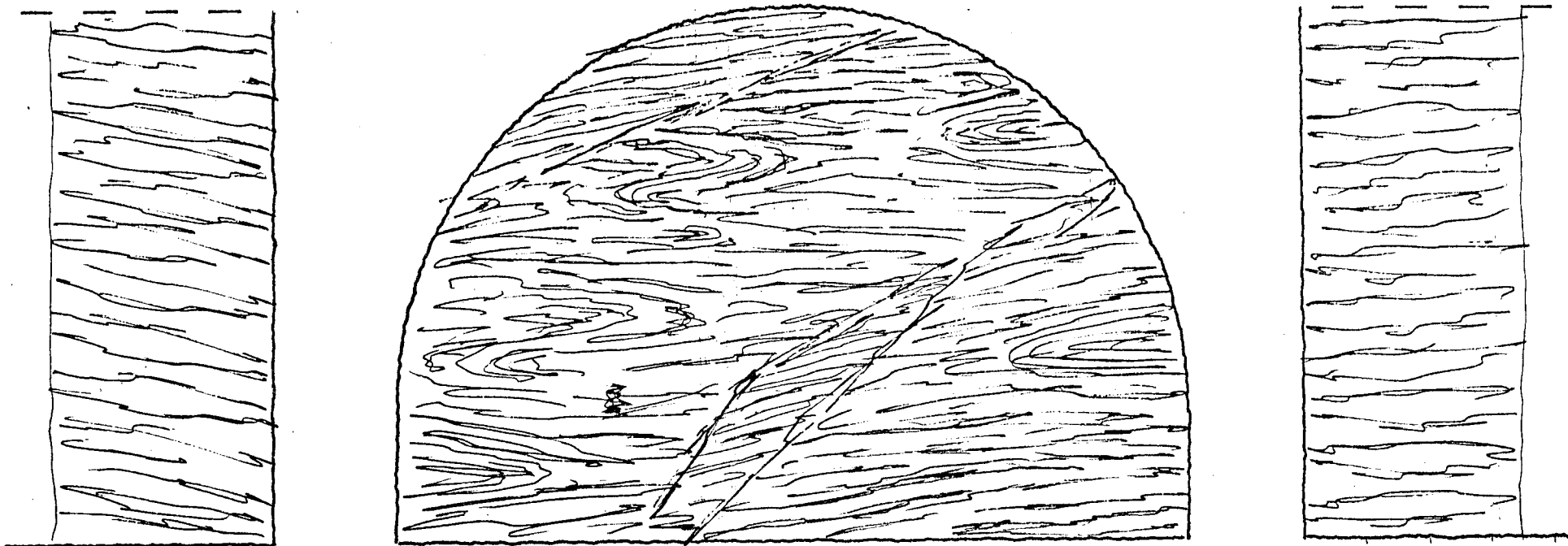
da progr. 4944⁵⁰ a progr. 4248⁰⁰

data 17/6/78

cons. 11/6/78

N° progressivo

1033



caratteristiche litologiche e strutturali

- Calcescisto listato con livelli di calce:
scisto filadico fogliettato
- Scistosità irregolare -

inclusioni _____

venute d'acqua _____

CONSTATAZIONE "FUORI SAGOMA" ECCEZIONALI

rilascio da progr. _____ a progr. _____

verbale n° _____ data _____

Constatato e rilevato:

per la D.L. Signor _____

per il C.T.F. Signor _____

TRAFORO AUTOSTRADALE DEL FREJUS

Lotto 2' Imbocco lato Italia

RILEVAMENTO GEOLOGICO


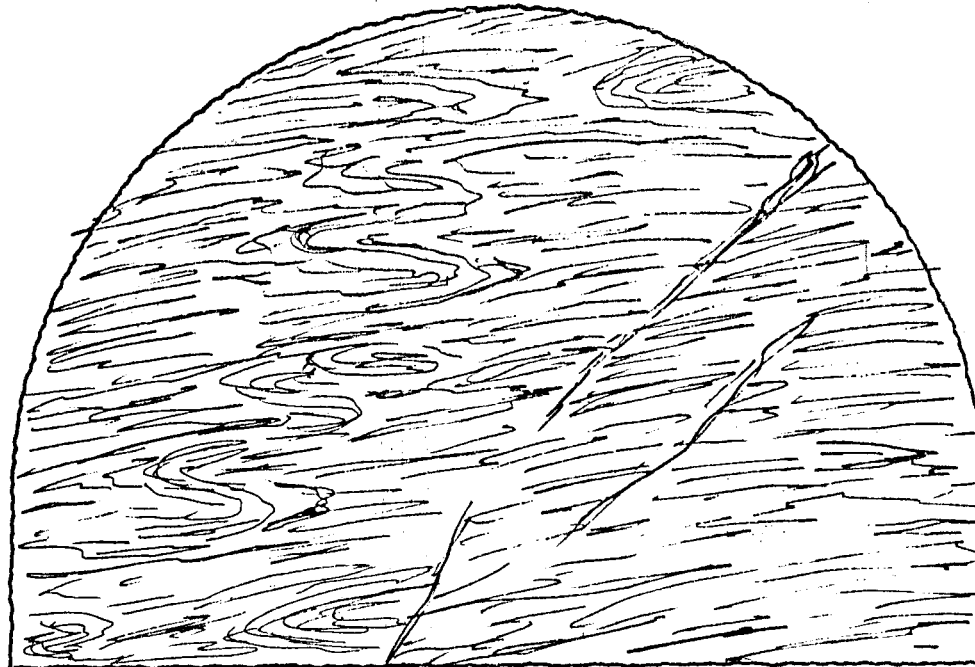

da progr. 4948,00 a progr. 4952,00

data 19/6/78

cons. 21/6/78

N° progressivo

1034



caratteristiche litologiche e strutturali

- Prevalenza di calcescisto listato intensamente piegato, con scistosità estremamente irregolare.
- Sempre presenti livelli di calcescisto folgiettato con inclusioni grafitiche.

inclusioni calcite e quarzo $\approx 15\%$

venute d'acqua

CONSTATAZIONE "FUORI SAGOMA" ECCEZIONALI

rilascio da progr. _____ a progr. _____

verbale n° _____ data _____

Constatato e rilevato:

per la D.L. Signor _____

per il C.T.F. Signor _____