


PONTE SULLO STRETTO DI MESSINA



INTEGRAZIONI AL PROGETTO DEFINITIVO

EUROLINK S.C.p.A.

IMPREGILO S.p.A. (MANDATARIA)
 SOCIETÀ ITALIANA PER CONDOTTE D'ACQUA S.p.A. (MANDANTE)
 COOPERATIVA MURATORI E CEMENTISTI - C.M.C. DI RAVENNA SOC. COOP. A.R.L. (MANDANTE)
 SACYR S.A.U. (MANDANTE)
 ISHIKAWAJIMA - HARIMA HEAVY INDUSTRIES CO. LTD (MANDANTE)
 A.C.I. S.C.P.A. - CONSORZIO STABILE (MANDANTE)

<p>IL PROGETTISTA</p> <p>Dott. Ing. E. Pagani Ordine Ingegneri Milano n° 15408</p> 	<p>IL CONTRAENTE GENERALE Project Manager</p> <p>(Ing. P.P. Marcheselli)</p>	<p>STRETTO DI MESSINA Direttore Generale</p> <p>(Ing. G. Fiammenghi)</p>	<p>STRETTO DI MESSINA Amministratore Delegato</p> <p>(Dott. P. Ciucci)</p>
---	--	--	--

Firmato digitalmente ai sensi dell' "Art. 21 del D.Lgs. 82/2005"



<i>Area tematica</i>	STUDIO D'IMPATTO AMBIENTALE
<i>Ente emittente</i>	MINISTERO DELL'AMBIENTE E DELLA TUTELA DEL TERRITORIO E DEL MARE
<i>Autore dell'osservazione</i>	COMMISSIONE TECNICA VIA - VAS
<i>Riferimento richiesta</i>	INTEGRAZIONI ALLA RICHIESTA PROT. CTVA-2011-0004534 DEL 22/12/2011
<i>Titolo del documento</i>	RISPOSTA INTEGRAZIONE GENERALE ID 12 CALABRIA

CODICE

VIAG012C - F1



REV	DATA	DESCRIZIONE	REDATTO	VERIFICATO	APPROVATO
F1	30/05/2012	EMISSIONE	T. LUCIONI	P. PALMIERI	E.PAGANI



NOME DEL FILE: VIAG012C_F1

		Ponte sullo Stretto di Messina PROGETTO DEFINITIVO		
RISPOSTA INTEGRAZIONE GENERALE ID 12 CALABRIA		<i>Codice</i> VIAG012C_F1	<i>Rev</i> F1	<i>Data</i> 30/05/2012

INDICE

INDICE	3
Integrazioni e chiarimenti al Gruppo Istruttore della Commissione Tecnica VIA - VAS	5
1. Premessa.....	5
2. Richiesta integrazioni IDG 12	5
3. Risposta integrazione VIAG012.....	5
ALLEGATO 1 - Elenco delle opere e dei manufatti esistenti da dismettere e/o demolire in Calabria.....	7
ALLEGATO 2 - Localizzazione su cartografia in scala adeguata e loro caratterizzazione	13
ALLEGATO 3 - Documentazione fotografica	15
ALLEGATO 4- - Ammontare della cubatura di materiale demolito e la sua destinazione finale, con particolare riferimento ai possibili materiali di risulta pericolosi	136

		<p align="center">Ponte sullo Stretto di Messina PROGETTO DEFINITIVO</p>		
<p align="center">RISPOSTA INTEGRAZIONE GENERALE ID 12 CALABRIA</p>		<p><i>Codice</i> VIAG012C_F1</p>	<p><i>Rev</i> F1</p>	<p><i>Data</i> 30/05/2012</p>

		Ponte sullo Stretto di Messina PROGETTO DEFINITIVO		
RISPOSTA INTEGRAZIONE GENERALE ID 12 CALABRIA		<i>Codice</i> VIAG012C_F1	<i>Rev</i> F1	<i>Data</i> 30/05/2012

Integrazioni e chiarimenti al Gruppo Istruttore della Commissione Tecnica VIA - VAS

1. Premessa

Il presente documento fornisce riscontro alle osservazioni e alla richiesta di integrazione avanzate dalla Commissione Tecnica di Valutazione di Impatto nell'ambito della Procedura di VIA Speciale (L.O. 141), ex D.Lgs. 163/2006 e ss.mm.ii., artt. 166 e 167, comma 5, e Verifica di Ottemperanza, ex artt. 166, comma 3, e 185, comma 4 e 5 in riferimento al Progetto Definitivo "Attraversamento stabile dello Stretto di Messina e dei collegamenti stradali e ferroviari sui versanti Calabria e Sicilia. In particolare, con riferimento all'osservazione 12 della parte Generale, il Ministero avanza la richiesta di chiarimenti ed integrazioni, che verrà sviluppata nel dettaglio al successivo paragrafo.

2. Richiesta integrazioni IDG 12

Per quanto riguarda le interferenze con gli edifici e le opere esistenti, fornire:

- a. Un elenco delle opere e dei manufatti esistenti da dismettere e/o demolire;*
- b. La loro localizzazione su cartografia in scala adeguata e la loro caratterizzazione;*
- c. La relativa documentazione fotografica;*
- d. L'ammontare della cubatura di materiale demolito e la sua destinazione finale , con particolare riferimento ai possibili materiali di risulta pericolosi.*

3. Risposta integrazione VIAG012

Con riferimento alla nota richiamata in premessa sono stati prodotti i seguenti documenti, riportati negli Allegati al seguito elencati:

- **Allegato 1** Elenco delle opere e dei manufatti esistenti da dismettere e/o demolire in Sicilia
- **Allegato 2** Localizzazione su cartografia in scala adeguata e loro caratterizzazione;
- **Allegato 3** Documentazione fotografica;
- **Allegato 4** Ammontare della cubatura di materiale demolito e la sua destinazione finale, con particolare riferimento ai possibili materiali di risulta pericolosi

		Ponte sullo Stretto di Messina PROGETTO DEFINITIVO	
RISPOSTA INTEGRAZIONE GENERALE ID 12 CALABRIA	<i>Codice</i> VIAG012C_F1	<i>Rev</i> F1	<i>Data</i> 30/05/2012

ALLEGATO 1 - Elenco delle opere e dei manufatti esistenti da dismettere e/o demolire in Calabria



ELENCO EDIFICI IN DEMOLIZIONE IN CALABRIA

	CODICE	COMUNE	SEZIONE	FOGLIO	PARTICELLA	TIPOLOGIA	NUMERO PIANI
1	C10	Villa San Giovanni	sezione di Villa San Giovanni	11	737	Produttivo	1
2	C100	Villa San Giovanni	sezione di Villa San Giovanni	8	338	Deposito	1
3	C101	Villa San Giovanni	sezione di Cannitello	7	123	Residenziale	1,5
4	C105	Villa San Giovanni	sezione di Cannitello	2	A	Antenna	1
5	C106	Villa San Giovanni	sezione di Cannitello	2	A	Antenna	1
6	C108	Villa San Giovanni	sezione di Cannitello	2	A	Antenna	1
7	C109	Villa San Giovanni	sezione di Cannitello	2	A	Rurale	1
8	C110	Villa San Giovanni	sezione di Cannitello	2	A	Rurale	1
9	C111	Villa San Giovanni	sezione di Cannitello	2	A	Rurale	1
10	C112-C113	Villa San Giovanni	sezione di Villa San Giovanni	8	338	Deposito	1
11	C119	Villa San Giovanni	sezione di Cannitello	6	47	Deposito	2
12	C125	Campo Calabro		6	982	Residenziale	2
13	C128-C129-C130	Villa San Giovanni	sezione di Villa San Giovanni	8	25	Produttivo	1
14	C13	Villa San Giovanni	sezione di Cannitello	9	966	Deposito	1
15	C131	Villa San Giovanni	sezione di Cannitello	9	6	Deposito	1
16	C132	Villa San Giovanni	sezione di Cannitello	9	299	Deposito	1
17	C137	Reggio Catona		11	324	Produttivo	1
18	C138	Reggio Catona		11	160	Residenziale	1,5
19	C139	Reggio Catona		11	155	Residenziale	2
20	C140	Reggio Catona		1	125	Produttivo	1
21	C141	Reggio Catona		1	99	Residenziale	1,5
22	C142	Reggio Catona		4	1068	Residenziale	1
23	C143	Catona		4	16	Deposito	1
24	C144	Reggio Catona		4	753	Deposito	1
25	C145	Reggio Catona		3	72	Residenziale	2
26	C15A	Villa San Giovanni	frazione di Cannitello	3	295	Residenziale	1
27	C15B	Villa San Giovanni	frazione di Cannitello	3	295	Produttivo	3
28	C16A	Villa San Giovanni	frazione di Cannitello	3	4	Residenziale	3
29	C16B	Villa San Giovanni	frazione di Cannitello	3	225	Residenziale	2
30	C17A	Villa San Giovanni	frazione di Cannitello	3	296	Residenziale	2,5
31	C17B	Villa San Giovanni	frazione di Cannitello	3	293	Residenziale	2,5
32	C17C	Villa San Giovanni	frazione di Cannitello	3	294	Residenziale	2,5
33	C19	Villa San Giovanni	frazione di Cannitello	2	487	Residenziale	4
34	C22-C23	Villa San Giovanni	frazione di Cannitello	2	352	Residenziale	2
35	C24A	Villa San Giovanni	frazione di Cannitello	2	449	Residenziale	3
36	C24B	Villa San Giovanni	frazione di Cannitello	2	447	Residenziale	3
37	C26	Villa San Giovanni	frazione di Cannitello	2	328	Residenziale	3
38	C28	Villa San Giovanni	frazione di Cannitello	2	342-343-289	Residenziale	1
39	C29	Villa San Giovanni	frazione di Cannitello	2	326	Residenziale	1
40	C30	Villa San Giovanni	frazione di Cannitello	2	313	Residenziale	1
41	C31	Villa San Giovanni	frazione di Cannitello	2	329	Produttivo	1
42	C33	Villa San Giovanni	frazione di Cannitello	2	407	Residenziale	3
43	C33-C32	Villa San Giovanni	frazione di Cannitello	2	407	Residenziale	3
44	C34	Villa San Giovanni	sezione di Villa San Giovanni	9	176	Produttivo	1
45	C35	Villa San Giovanni	frazione di Cannitello	2	7	Residenziale	3

ELENCO EDIFICI IN DEMOLIZIONE IN CALABRIA							
	CODICE	COMUNE	SEZIONE	FOGLIO	PARTICELLA	TIPOLOGIA	NUMERO PIANI
46	C36A	Villa San Giovanni	frazione di Cannitello	2	495	Residenziale	3
47	C36B	Villa San Giovanni	frazione di Cannitello	2	402	Residenziale	3
48	C37	Villa San Giovanni	frazione di Cannitello	2	412	Residenziale	3
49	C38	Villa San Giovanni	frazione di Cannitello	9	864	Produttivo	1
50	C39	Villa San Giovanni	frazione di Cannitello	7	73	Vasca	1
51	C40	Villa San Giovanni	frazione di Cannitello	2	458	Residenziale	4
52	C41	Villa San Giovanni	frazione di Cannitello	2	430	Residenziale	1
53	C42	Villa San Giovanni	frazione di Cannitello	2	469	Residenziale	2,5
54	C43A	Villa San Giovanni	frazione di Cannitello	2	469	Residenziale	2
55	C43B	Villa San Giovanni	frazione di Cannitello	2	285	Residenziale	1
56	C43C	Villa San Giovanni	frazione di Cannitello	2	578	Residenziale	6,5
57	C43D	Villa San Giovanni	frazione di Cannitello	2	578	Residenziale	2
58	C43E	Villa San Giovanni	frazione di Cannitello	catastralmente non censito		Garage	1
59	C43F	Villa San Giovanni	frazione di Cannitello	catastralmente non censito		Residenziale	2
60	C43G	Villa San Giovanni	frazione di Cannitello	2	111	Residenziale	2
61	C45	Villa San Giovanni	frazione di Cannitello	2	431	Residenziale	5
62	C46	Villa San Giovanni	frazione di Cannitello	9	884	Residenziale	2
63	C47-C38	Villa San Giovanni	frazione di Cannitello	9	864	Residenziale	2
64	C48	Villa San Giovanni	frazione di Cannitello	2	529	Residenziale	3
65	C49	Villa San Giovanni	frazione di Cannitello	2	99	Residenziale	2,5
66	C51	Villa San Giovanni	frazione di Cannitello	9	865	Residenziale	1
67	C52	Villa San Giovanni	frazione di Cannitello	9	865	Residenziale	2
68	C53	Villa San Giovanni	frazione di Cannitello	7	237	Produttivo	1
69	C54	Villa San Giovanni	frazione di Cannitello	7	238	Residenziale	2
70	C57-C62-C71	Villa San Giovanni	frazione di Cannitello	2	526	Produttivo	1
71	C58	Villa San Giovanni	frazione di Cannitello	9	865	Produttivo	1
72	C60	Villa San Giovanni	frazione di Cannitello	7	259	Residenziale	1
73	C63	Villa San Giovanni	frazione di Cannitello	9	195	Residenziale	2,5
74	C71	Villa San Giovanni	frazione di Cannitello	2	526	Deposito	1
75	C72	Villa San Giovanni	frazione di Cannitello	9	685	Deposito	1
76	C74	Villa San Giovanni	frazione di Cannitello	9	229	Residenziale	2
77	C76	Villa San Giovanni	frazione di Cannitello	7	280	Residenziale	2
78	C78	Villa San Giovanni	frazione di Cannitello	7	116	Residenziale	1
79	C79	Villa San Giovanni	frazione di Cannitello	7	281	Residenziale	2
80	C81	Villa San Giovanni	frazione di Cannitello	2	570	Deposito	1
81	C82A	Villa San Giovanni	frazione di Cannitello	2	34	Residenziale	1
82	C82B	Villa San Giovanni	frazione di Cannitello	2	488	Residenziale	3
83	C85	Villa San Giovanni	frazione di Cannitello	2	213	Residenziale	2
84	C86	Villa San Giovanni	frazione di Cannitello	2	686	Antenna	1
85	C88	Villa San Giovanni	frazione di Cannitello	2	570	Deposito	1
86	C89	Villa San Giovanni	frazione di Cannitello	2	357 ex 215	Residenziale	1
87	C91	Villa San Giovanni	frazione di Cannitello	2	573	Residenziale	1
88	C93	Villa San Giovanni	frazione di Cannitello	2	466	Deposito	1
89	C94	Villa San Giovanni	frazione di Cannitello	2	23	Residenziale	1
90	C95	Villa San Giovanni	frazione di Cannitello	2	686	Deposito	1
91	C97	Villa San Giovanni	frazione di Cannitello	7	A	Deposito	1
92	C99	Villa San Giovanni	frazione di Cannitello	7	125	Residenziale	2,5

		Ponte sullo Stretto di Messina PROGETTO DEFINITIVO		
RISPOSTA INTEGRAZIONE GENERALE ID 12 CALABRIA		<i>Codice</i> VIAG012C_F1	<i>Rev</i> F1	<i>Data</i> 30/05/2012



ELENCO EDIFICI IN DEMOLIZIONE IN SICILIA						
	CODICE	COMUNE	FOGLIO	PARTICELLA	TIPOLOGIA	NUMERO PIANI
46	C19	Villa S. Giovanni	2	487	residenziale	2

		Ponte sullo Stretto di Messina PROGETTO DEFINITIVO		
RISPOSTA INTEGRAZIONE GENERALE ID 12 CALABRIA		<i>Codice</i> VIAG012C_F1	<i>Rev</i> F1	<i>Data</i> 30/05/2012



ALLEGATO 2 - Localizzazione su cartografia in scala adeguata e loro caratterizzazione

Elaborati:

CE		0004	Comune di Campo Calabro - Piano particellare di esproprio
CE		0006	Comune di Gioia Tauro - Piano particellare di esproprio
CE		0010	Comune di Villa San Giovanni Sez. Cannitello - Piano particellare di esproprio tav. 1
CE		0011	Comune di Villa San Giovanni Sez. Cannitello - Piano particellare di esproprio tav. 2
CE		0013	Comune di Villa San Giovanni Sez. Villa San Giovanni - Piano particellare di esproprio tav. 1
CE		0014	Comune di Villa San Giovanni Sez. Villa San Giovanni - Piano particellare di esproprio tav. 2
CE	V	0016	Comune di Villa San Giovanni Sez. Cannitello - Piano particellare di esproprio - integrazione siti di deposito alternativi
CE	V	0017	Comune di Villa San Giovanni Sez. Villa San Giovanni - Piano particellare di esproprio - integrazione siti di deposito alternativi
CE	V	0020	Piano Pariticellare comune di Limbadi
CE	V	0022	Piano Pariticellare comune di Nicotera
CE	V	0024	Piano Pariticellare comune di Seminara
CE	V	0026	Piano Pariticellare comune di Terranova Sappo Minulio
CE	V	0028	Piano Pariticellare comune di Varapodio

		Ponte sullo Stretto di Messina PROGETTO DEFINITIVO		
RISPOSTA INTEGRAZIONE GENERALE ID 12 CALABRIA		<i>Codice</i> VIAG012C_F1	<i>Rev</i> F1	<i>Data</i> 30/05/2012

ALLEGATO 3 - Documentazione fotografica

		Ponte sullo Stretto di Messina PROGETTO DEFINITIVO		
RISPOSTA INTEGRAZIONE GENERALE ID 12 CALABRIA		<i>Codice</i> VIAG012C_F1	<i>Rev</i> F1	<i>Data</i> 30/05/2012

Codice	C10
Comune	Villa San Giovanni Cannitello (RC)
Indirizzo	Via Valle di Canne
Primo intestatario cat.:	SE GE CO SRL con sede in CAMPO CALABRO
Tipologia	Deposito attrezzi agricoli

UBICAZIONE E DATI CATASTALI

L'immobile ad uso non residenziale, deposito attrezzi agricoli, situato a Villa San Giovanni, risulta inserito in un terreno catastalmente intestato a SE GE CO SRL con sede in CAMPO CALABRO. Esso è censito al N.C.T. della provincia di Reggio Calabria, Comune di Villa San Giovanni, sezione di Villa San Giovanni Foglio 11 Mappali 737, Qualità Seminativo Arborato Classe U sup. cat. di mq 484 e superficie di sedime di mq 6.

DESCRIZIONE DEL FABBRICATO

L'immobile in oggetto è costituito da un deposito attrezzi agricoli ad un unico livello, circondato su tutti e quattro i lati dal terreno di proprietà.

L'età del fabbricato è presumibilmente inferiore ai 50 anni ed in generale ad oggi si presenta in uno stato di degrado.

E' ubicato in una zona centrale a circa 600 metri dal mare.

Alto circa 3 metri, ha una struttura in legno e lamiera zincate.

Dal fotogrammetrico si possono ricavare le superficie del fabbricato.



Il fabbricato è posizionato in una zona tipicamente agricola.

		<p align="center">Ponte sullo Stretto di Messina PROGETTO DEFINITIVO</p>		
<p align="center">RISPOSTA INTEGRAZIONE GENERALE ID 12 CALABRIA</p>		<p><i>Codice</i> VIAG012C_F1</p>	<p><i>Rev</i> F1</p>	<p><i>Data</i> 30/05/2012</p>

RELAZIONE FOTOGRAFICA



PANORAMICA ESTERNA FRONTE NORD-OVEST

		Ponte sullo Stretto di Messina PROGETTO DEFINITIVO					
RISPOSTA INTEGRAZIONE GENERALE ID 12 CALABRIA		<i>Codice</i> VIAG012C_F1	<table border="1" style="width: 100%; border-collapse: collapse;"> <tr> <td style="width: 50%;"><i>Rev</i></td> <td style="width: 50%;"><i>Data</i></td> </tr> <tr> <td style="text-align: center;">F1</td> <td style="text-align: center;">30/05/2012</td> </tr> </table>	<i>Rev</i>	<i>Data</i>	F1	30/05/2012
<i>Rev</i>	<i>Data</i>						
F1	30/05/2012						

Codice	C100
Comune	Villa San Giovanni Cannitello(RC)
Indirizzo	Calvario
Primo intestatario cat.:	Sofi Francesca, FU Antonino
Tipologia	Deposito Attrezzi Agricoli

UBICAZIONE E DATI CATASTALI

L'immobile ad uso non residenziale, deposito attrezzi agricoli, situato a Villa San Giovanni, risulta inserito in un terreno catastalmente intestato a SOFI Francesca;FU ANTONINO.

Esso è censito al N.C.T. della provincia di Reggio Calabria, Comune di Villa San Giovanni, sezione di Villa San Giovanni Foglio 8 Mappali 338, Qualità Seminativo Classe II sup. cat. di mq 290 e superficie di sedime presumibilmente è di mq 18.60.

DESCRIZIONE DEL FABBRICATO

L'immobile in oggetto è costituito da un deposito attrezzi agricoli ad un unico livello, circondato su tutti e quattro i lati dal terreno di proprietà.



L'età del fabbricato è presumibilmente oltre i 60 anni ed in generale ad oggi si presenta in degradato stato di conservazione e di manutenzione.

E' ubicato in una zona rurale.

Alto circa 3 metri, ha una struttura presumibilmente in muratura e gli infissi in metallo.



Dal fotogrammetrico si possono ricavare le superficie del fabbricato, del giardino, della veranda e quelle dei balconi.

Il fabbricato è posizionato in una zona tipicamente agricola.

		Ponte sullo Stretto di Messina PROGETTO DEFINITIVO		
RISPOSTA INTEGRAZIONE GENERALE ID 12 CALABRIA		<i>Codice</i> VIAG012C_F1	<i>Rev</i> F1	<i>Data</i> 30/05/2012

RELAZIONE FOTOGRAFICA



		Ponte sullo Stretto di Messina PROGETTO DEFINITIVO		
RISPOSTA INTEGRAZIONE GENERALE ID 12 CALABRIA		<i>Codice</i> VIAG012C_F1	<i>Rev</i> F1	<i>Data</i> 30/05/2012

Codice	C101
Comune	Villa San Giovanni Cannitello (RC)
Indirizzo	Via Torre Telegrafo
Primo intestatario cat.:	Calabrò Giovanni
Tipologia	Immobile Residenziale

UBICAZIONE E DATI CATASTALI

L'immobile ad uso residenziale, situato a Villa San Giovanni frazione di Cannitello, risulta catastalmente intestato a CALABRO` Giovanni nato a CAMPO CALABRO il 09/06/1960 Proprieta` per 2/4; CALABRO` Paolo Davide nato a REGGIO DI CALABRIA il 15/06/1987 Proprieta` per 1/2. Esso è censito al N.C.T. della provincia di Reggio Calabria, Comune di Villa San Giovanni, sezione Cannitello Foglio 7 Mappali 123 ubicato su un terreno di proprietà Qualità Vigneto Classe III superf. Catastale mq 1520, quindi non censito al Catasto.

DESCRIZIONE DEL FABBRICATO

L'immobile in oggetto è costituito da un fabbricato ad uso residenziale formato da un piano seminterrato e pilastri al piano terra il tutto al rustico, circondato su tutti e quattro i lati dal giardino di proprietà, quindi libero su tutti i lati.

L'età del fabbricato è presumibilmente inferiore ai 5 anni.

E' ubicato in una zona periferica a circa 440 metri dal mare.

Alto circa 3 metri, ha una struttura in cemento armato e tamponata al piano seminterrato e al piano primo risultano realizzati solo i pilastri Il terreno dove trovasi ubicata ha una superficie pari a circa mq. 1520.

Dal fotogrammetrico si possono ricavare le superficie del fabbricato, del giardino, della veranda e quelle dei balconi.

Il fabbricato è posizionato in una zona tipicamente turistica.



		<p align="center">Ponte sullo Stretto di Messina PROGETTO DEFINITIVO</p>					
<p align="center">RISPOSTA INTEGRAZIONE GENERALE ID 12 CALABRIA</p>		<p><i>Codice</i> VIAG012C_F1</p>	<table border="1"> <tr> <td><i>Rev</i></td> <td><i>Data</i></td> </tr> <tr> <td>F1</td> <td>30/05/2012</td> </tr> </table>	<i>Rev</i>	<i>Data</i>	F1	30/05/2012
<i>Rev</i>	<i>Data</i>						
F1	30/05/2012						

RELAZIONE FOTOGRAFICA





PANORAMICA ESTERNA FRONTE SUD-EST




		Ponte sullo Stretto di Messina PROGETTO DEFINITIVO		
RISPOSTA INTEGRAZIONE GENERALE ID 12 CALABRIA		<i>Codice</i> VIAG012C_F1	<i>Rev</i> F1	<i>Data</i> 30/05/2012

PANORAMICA INTERNA LATERALE OVEST

		<p align="center">Ponte sullo Stretto di Messina PROGETTO DEFINITIVO</p>		
<p align="center">RISPOSTA INTEGRAZIONE GENERALE ID 12 CALABRIA</p>		<p><i>Codice</i> VIAG012C_F1</p>	<p><i>Rev</i> F1</p>	<p><i>Data</i> 30/05/2012</p>

		Ponte sullo Stretto di Messina PROGETTO DEFINITIVO		
RISPOSTA INTEGRAZIONE GENERALE ID 12 CALABRIA		<i>Codice</i> VIAG012C_F1	<i>Rev</i> F1	<i>Data</i> 30/05/2012

Codice	C105
Comune	Villa San Giovanni Cannitello (RC)
Indirizzo	Via Enrico Cosenz
Primo intestatario cat.:	Demanio dello Stato
Tipologia	Immobile non residenziale

		Ponte sullo Stretto di Messina PROGETTO DEFINITIVO		
RISPOSTA INTEGRAZIONE GENERALE ID 12 CALABRIA		<i>Codice</i> VIAG012C_F1	<i>Rev</i> F1	<i>Data</i> 30/05/2012

UBICAZIONE E DATI CATASTALI

L'immobile ad uso non residenziale, situato a Villa San Giovanni frazione di Cannitello, risulta catastalmente intestato a Demanio dello Stato.

Esso è censito al N.C.T. della provincia di Reggio Calabria, Comune di Villa San Giovanni, sezione Cannitello Foglio 2 Mappali A come Fortificazione con sup. cat. di mq 2560.

DESCRIZIONE DEL FABBRICATO



La struttura in oggetto è costituita da un'antenna di ripetizione installato sul terreno catastalmente sopra descritto.

Esso si presenta in un normale stato di conservazione e di manutenzione e recintato con strutture in ferro.

Dal fotogrammetrico si possono ricavare le superficie.

Il fabbricato è posizionato in una zona tipicamente turistica.



RELAZIONE FOTOGRAFICA

		Ponte sullo Stretto di Messina PROGETTO DEFINITIVO					
RISPOSTA INTEGRAZIONE GENERALE ID 12 CALABRIA		<i>Codice</i> VIAG012C_F1	<table border="1" style="width: 100%; border-collapse: collapse;"> <tr> <td style="width: 50%;"><i>Rev</i></td> <td style="width: 50%;"><i>Data</i></td> </tr> <tr> <td>F1</td> <td>30/05/2012</td> </tr> </table>	<i>Rev</i>	<i>Data</i>	F1	30/05/2012
<i>Rev</i>	<i>Data</i>						
F1	30/05/2012						



PANORAMICA ESTERNA FRONTE NORD-EST

Codice	C106
Comune	Villa San Giovanni Cannitello (RC)
Indirizzo	Via Enrico Cosenz
Primo intestatario cat.:	Demanio dello Stato
Tipologia	Immobile non residenziale

		Ponte sullo Stretto di Messina PROGETTO DEFINITIVO		
RISPOSTA INTEGRAZIONE GENERALE ID 12 CALABRIA		<i>Codice</i> VIAG012C_F1	<i>Rev</i> F1	<i>Data</i> 30/05/2012

UBICAZIONE E DATI CATASTALI

L'immobile ad uso non residenziale, situato a Villa San Giovanni frazione di Cannitello, risulta catastalmente intestato a Demanio dello Stato.

Esso è censito al N.C.T. della provincia di Reggio Calabria, Comune di Villa San Giovanni, sezione Cannitello Foglio 2 Mappali A come Fortificazione con sup. cat. di mq 2560.

DESCRIZIONE DEL FABBRICATO



La struttura in oggetto è costituita da un'antenna di ripetizione installato sul terreno catastalmente sopra descritto.

Esso si presenta in un normale stato di conservazione e di manutenzione e recintato con strutture in ferro.

Dal fotogrammetrico si possono ricavare le superficie del fabbricato, del giardino, della veranda e quelle dei balconi.

Il fabbricato è posizionato in una zona tipicamente turistica.



RELAZIONE FOTOGRAFICA

		Ponte sullo Stretto di Messina PROGETTO DEFINITIVO	
RISPOSTA INTEGRAZIONE GENERALE ID 12 CALABRIA	<i>Codice</i> VIAG012C_F1	<i>Rev</i> F1	<i>Data</i> 30/05/2012



PANORAMICA ESTERNA FRONTE NORD-EST

Codice	C108
Comune	Villa San Giovanni Cannitello (RC)
Indirizzo	Via Enrico Cosenz
Primo intestatario cat.:	Demanio dello Stato
Tipologia	Immobile non residenziale

		Ponte sullo Stretto di Messina PROGETTO DEFINITIVO		
RISPOSTA INTEGRAZIONE GENERALE ID 12 CALABRIA		<i>Codice</i> VIAG012C_F1	<i>Rev</i> F1	<i>Data</i> 30/05/2012

UBICAZIONE E DATI CATASTALI

L'immobile ad uso non residenziale, situato a Villa San Giovanni frazione di Cannitello, risulta catastalmente intestato a Demanio dello Stato.

Esso è censito al N.C.T. della provincia di Reggio Calabria, Comune di Villa San Giovanni, sezione Cannitello Foglio 7 Mappali A Qualità Fortificazione ubicato su un terreno di proprietà di mq 25060.

DESCRIZIONE DEL FABBRICATO

L'immobile in oggetto è costituito da un fabbricato destinato a cabina elettrica dislocato su un livello corrispondente ad un piano terra, circondato su tutti e quattro i lati dal giardino di proprietà, quindi libero su tutti i lati.

L'età del fabbricato è presumibilmente inferiore ai 40 anni ed in generale ad oggi si presenta in normale stato di conservazione e di manutenzione.

Esso è accessibile tramite un cancello pedonale.

E' ubicato in una zona suburbana a circa 850 metri dal mare.

Alto circa 3 metri, ha una struttura in cemento armato ed una finitura esterna in tinteggiatura. Gli infissi sono in metallo. Il terreno dove trovasi ubicato ha una superficie pari a circa mq. 25060.

Dal fotogrammetrico si possono ricavare le superficie del fabbricato, del giardino, della veranda e quelle dei balconi.

Il fabbricato è posizionato in una zona tipicamente turistica.

RELAZIONE FOTOGRAFICA


		<p align="center">Ponte sullo Stretto di Messina PROGETTO DEFINITIVO</p>	
<p align="center">RISPOSTA INTEGRAZIONE GENERALE ID 12 CALABRIA</p>	<p><i>Codice</i> VIAG012C_F1</p>	<p><i>Rev</i> F1</p>	<p><i>Data</i> 30/05/2012</p>



PANORAMICA ESTERNA FRONTE EST

		Ponte sullo Stretto di Messina PROGETTO DEFINITIVO		
RISPOSTA INTEGRAZIONE GENERALE ID 12 CALABRIA		<i>Codice</i> VIAG012C_F1	<i>Rev</i> F1	<i>Data</i> 30/05/2012

Codice	C109
Comune	Villa San Giovanni Cannitello (RC)
Indirizzo	Via Enrico Cosenz
Primo intestatario cat.:	Demanio dello Stato
Tipologia	Immobile non residenziale

		Ponte sullo Stretto di Messina PROGETTO DEFINITIVO		
RISPOSTA INTEGRAZIONE GENERALE ID 12 CALABRIA		<i>Codice</i> VIAG012C_F1	<i>Rev</i> F1	<i>Data</i> 30/05/2012

UBICAZIONE E DATI CATASTALI

L'immobile ad uso non residenziale, situato a Villa San Giovanni frazione di Cannitello, risulta catastalmente intestato a Demanio dello Stato.

Esso è censito al N.C.T. della provincia di Reggio Calabria, Comune di Villa San Giovanni, sezione Cannitello Foglio 7 Mappali A Qualità Fortificazione ubicato su un terreno di proprietà di mq 25060.

DESCRIZIONE DEL FABBRICATO

L'immobile in oggetto ad uso non residenziale dislocato su un livello corrispondente ad un piano terra, circondato su tutti e quattro i lati dal giardino di proprietà, quindi libero su tutti i lati.

L'età del fabbricato è presumibilmente inferiore ai 90 anni ed in generale ad oggi si presenta in degradato stato di conservazione e di manutenzione.

Esso è accessibile tramite un cancello pedonale.

E' ubicato in una zona suburbana a circa 850 metri dal mare.

Alto circa 3 metri, ha una mista in muratura a pietre e mattoni ed una finitura esterna dello stesso materiale, con tracce di copertura in legno in quanto la stessa come si rileva dalla documentazione fotografica e crollata negli anni visto lo stato di conservazione e gli anni della struttura. Gli infissi sono inesistenti. Il terreno dove trovasi ubicato ha una superficie pari a circa mq. 25060.

Dal fotogrammetrico si possono ricavare le superficie del fabbricato, del giardino, della veranda e quelle dei balconi.



Il fabbricato è posizionato in una zona tipicamente turistica.

		<p align="center">Ponte sullo Stretto di Messina PROGETTO DEFINITIVO</p>	
<p align="center">RISPOSTA INTEGRAZIONE GENERALE ID 12 CALABRIA</p>	<p><i>Codice</i> VIAG012C_F1</p>	<p><i>Rev</i> F1</p>	<p><i>Data</i> 30/05/2012</p>

RELAZIONE FOTOGRAFICA



PANORAMICA ESTERNA FRONTE EST

		<p align="center">Ponte sullo Stretto di Messina PROGETTO DEFINITIVO</p>		
<p align="center">RISPOSTA INTEGRAZIONE GENERALE ID 12 CALABRIA</p>		<p><i>Codice</i> VIAG012C_F1</p>	<p><i>Rev</i> F1</p>	<p><i>Data</i> 30/05/2012</p>

		Ponte sullo Stretto di Messina PROGETTO DEFINITIVO		
RISPOSTA INTEGRAZIONE GENERALE ID 12 CALABRIA		<i>Codice</i> VIAG012C_F1	<i>Rev</i> F1	<i>Data</i> 30/05/2012

Codice	C110
Comune	Villa San Giovanni Cannitello (RC)
Indirizzo	Via Enrico Cosenz
Primo intestatario cat.:	Demanio dello Stato
Tipologia	Immobile non residenziale

		Ponte sullo Stretto di Messina PROGETTO DEFINITIVO		
RISPOSTA INTEGRAZIONE GENERALE ID 12 CALABRIA		<i>Codice</i> VIAG012C_F1	<i>Rev</i> F1	<i>Data</i> 30/05/2012

UBICAZIONE E DATI CATASTALI

L'immobile ad uso non residenziale, situato a Villa San Giovanni frazione di Cannitello, risulta catastalmente intestato a Demanio dello Stato.

Esso è censito al N.C.T. della provincia di Reggio Calabria, Comune di Villa San Giovanni, sezione Cannitello Foglio 7 Mappali A Qualità Fortificazione ubicato su un terreno di proprietà di mq 25060.

DESCRIZIONE DEL FABBRICATO

L'immobile in oggetto ad uso non residenziale dislocato su un livello corrispondente ad un piano terra, circondato su tutti e quattro i lati dal giardino di proprietà, quindi libero su tutti i lati.

L'età del fabbricato è presumibilmente inferiore ai 90 anni ed in generale ad oggi si presenta in degradato stato di conservazione e di manutenzione.

Esso è accessibile tramite un cancello pedonale.

E' ubicato in una zona suburbana a circa 850 metri dal mare.

Alto circa 3 metri, ha una mista in muratura a pietre e mattoni ed una finitura esterna dello stesso materiale, con tracce di copertura in legno in quanto la stessa come si rileva dalla documentazione fotografica e crollata negli anni visto lo stato di conservazione e gli anni della struttura. Gli infissi sono inesistenti. Il terreno dove trovasi ubicato ha una superficie pari a circa mq. 25060.

Dal fotogrammetrico si possono ricavare le superficie del fabbricato, del giardino, della veranda e quelle dei balconi.

Il fabbricato è posizionato in una zona tipicamente turistica.

		<p align="center">Ponte sullo Stretto di Messina PROGETTO DEFINITIVO</p>	
<p align="center">RISPOSTA INTEGRAZIONE GENERALE ID 12 CALABRIA</p>	<p><i>Codice</i> VIAG012C_F1</p>	<p><i>Rev</i> F1</p>	<p><i>Data</i> 30/05/2012</p>

RELAZIONE FOTOGRAFICA




PANORAMICA ESTERNA FRONTE EST

		<p align="center">Ponte sullo Stretto di Messina PROGETTO DEFINITIVO</p>		
<p align="center">RISPOSTA INTEGRAZIONE GENERALE ID 12 CALABRIA</p>		<p><i>Codice</i> VIAG012C_F1</p>	<p><i>Rev</i> F1</p>	<p><i>Data</i> 30/05/2012</p>

		Ponte sullo Stretto di Messina PROGETTO DEFINITIVO		
RISPOSTA INTEGRAZIONE GENERALE ID 12 CALABRIA		<i>Codice</i> VIAG012C_F1	<i>Rev</i> F1	<i>Data</i> 30/05/2012

Codice	C111
Comune	Villa San Giovanni Cannitello (RC)
Indirizzo	Via Enrico Cosenz
Primo intestatario cat.:	Demanio dello Stato
Tipologia	Immobile non residenziale

		Ponte sullo Stretto di Messina PROGETTO DEFINITIVO		
RISPOSTA INTEGRAZIONE GENERALE ID 12 CALABRIA		<i>Codice</i> VIAG012C_F1	<i>Rev</i> F1	<i>Data</i> 30/05/2012

UBICAZIONE E DATI CATASTALI

L'immobile ad uso non residenziale, situato a Villa San Giovanni frazione di Cannitello, risulta catastalmente intestato a Demanio dello Stato.

Esso è censito al N.C.T. della provincia di Reggio Calabria, Comune di Villa San Giovanni, sezione Cannitello Foglio 7 Mappali A Qualità Fortificazione ubicato su un terreno di proprietà di mq 25060.

DESCRIZIONE DEL FABBRICATO

L'immobile in oggetto ad uso non residenziale dislocato su un livello corrispondente ad un piano terra, circondato su tutti e quattro i lati dal giardino di proprietà, quindi libero su tutti i lati.

L'età del fabbricato è presumibilmente inferiore ai 90 anni ed in generale ad oggi si presenta in degradato stato di conservazione e di manutenzione.



Esso è accessibile tramite un cancello pedonale.

E' ubicato in una zona suburbana a circa 850 metri dal mare.

Alto circa 3 metri, ha una mista in muratura a pietre e mattoni ed una finitura esterna dello stesso materiale, con tracce di copertura in legno in quanto la stessa come si rileva dalla documentazione fotografica e crollata negli anni visto lo stato di conservazione e gli anni della struttura. Gli infissi sono inesistenti. Il terreno dove trovasi ubicato ha una superficie pari a circa mq. 25060.

Dal fotogrammetrico si possono ricavare le superficie del fabbricato, del giardino, della veranda e quelle dei balconi.



Il fabbricato è posizionato in una zona tipicamente turistica.

		<p align="center">Ponte sullo Stretto di Messina PROGETTO DEFINITIVO</p>	
<p align="center">RISPOSTA INTEGRAZIONE GENERALE ID 12 CALABRIA</p>	<p><i>Codice</i> VIAG012C_F1</p>	<p><i>Rev</i> F1</p>	<p><i>Data</i> 30/05/2012</p>

RELAZIONE FOTOGRAFICA




PANORAMICA ESTERNA FRONTE EST

		Ponte sullo Stretto di Messina PROGETTO DEFINITIVO		
RISPOSTA INTEGRAZIONE GENERALE ID 12 CALABRIA		<i>Codice</i> VIAG012C_F1	<i>Rev</i> F1	<i>Data</i> 30/05/2012

		Ponte sullo Stretto di Messina PROGETTO DEFINITIVO		
RISPOSTA INTEGRAZIONE GENERALE ID 12 CALABRIA		<i>Codice</i> VIAG012C_F1	<i>Rev</i> F1	<i>Data</i> 30/05/2012

Codice	C112-C113
Comune	Villa San Giovanni Cannitello (RC)
Indirizzo	Calvario
Primo intestatario cat.:	Sofi Francesca, FU Antonino
Tipologia	Deposito Attrezzi Agricoli

		Ponte sullo Stretto di Messina PROGETTO DEFINITIVO		
RISPOSTA INTEGRAZIONE GENERALE ID 12 CALABRIA		<i>Codice</i> VIAG012C_F1	<i>Rev</i> F1	<i>Data</i> 30/05/2012

UBICAZIONE E DATI CATASTALI

L'immobile ad uso non residenziale, deposito attrezzi agricoli, situato a Villa San Giovanni, risulta inserito in un terreno catastalmente intestato a SOFI Francesca;FU ANTONINO.

Esso è censito al N.C.T. della provincia di Reggio Calabria, Comune di Villa San Giovanni, sezione di Villa San Giovanni Foglio 8 Mappali 338, Qualità Seminativo Classe II sup. cat. di mq 290 e superficie di sedime di mq 21.00.

DESCRIZIONE DEL FABBRICATO

L'immobile in oggetto è costituito da un deposito attrezzi agricoli ad un unico livello, circondato su tutti e quattro i lati dal terreno di proprietà.

L'età del fabbricato è presumibilmente inferiore ai 50 anni ed in generale ad oggi si presenta in uno stato degradato di conservazione e di manutenzione.

E' ubicato in una zona rurale.

Alto circa 3 metri, ha una struttura muratura e gli infissi in metallo.

Dal fotogrammetrico si possono ricavare le superficie del fabbricato, del giardino, della veranda e quelle dei balconi.


Il fabbricato è posizionato in una zona tipicamente agricola.

		<p align="center">Ponte sullo Stretto di Messina PROGETTO DEFINITIVO</p>	
<p align="center">RISPOSTA INTEGRAZIONE GENERALE ID 12 CALABRIA</p>	<p><i>Codice</i> VIAG012C_F1</p>	<p><i>Rev</i> F1</p>	<p><i>Data</i> 30/05/2012</p>

RELAZIONE FOTOGRAFICA




PANORAMICA ESTERNA FRONTE SUD-EST

		<p align="center">Ponte sullo Stretto di Messina PROGETTO DEFINITIVO</p>		
<p align="center">RISPOSTA INTEGRAZIONE GENERALE ID 12 CALABRIA</p>		<p><i>Codice</i> VIAG012C_F1</p>	<p><i>Rev</i> F1</p>	<p><i>Data</i> 30/05/2012</p>

		Ponte sullo Stretto di Messina PROGETTO DEFINITIVO		
RISPOSTA INTEGRAZIONE GENERALE ID 12 CALABRIA		<i>Codice</i> VIAG012C_F1	<i>Rev</i> F1	<i>Data</i> 30/05/2012

Codice	C119
Comune	Villa San Giovanni Cannitello (RC)
Indirizzo	Via Torrente Immacolata
Primo intestatario cat.:	Tropete Grazia
Tipologia	Immobile non residenziale

		Ponte sullo Stretto di Messina PROGETTO DEFINITIVO		
RISPOSTA INTEGRAZIONE GENERALE ID 12 CALABRIA		<i>Codice</i> VIAG012C_F1	<i>Rev</i> F1	<i>Data</i> 30/05/2012

UBICAZIONE E DATI CATASTALI

L'immobile ad uso non residenziale, adibito a deposito attrezzi agricoli, situato a Villa San Giovanni, frazione di Cannitello risulta ubicato su un terreno che catastalmente è stato soppresso. Esso è censito al N.C.T. della provincia di Reggio Calabria, Comune di Villa San Giovanni, Foglio 6 Mappali 47 come Ente Urbano di sup. mq 330 e risulta censito al Catasto Fabbricati Categoria A4.

Intestatari:

Sub 1: TROPEPE Grazia nata a SINOPOLI il 29/01/1949

Sub 2: TROPEPE Antonino nato a SINOPOLI il 02/10/1942 (1) Proprieta` per 500/1000

TROPEPE Rocco nato a SINOPOLI il 15/10/1944 Proprieta` per 500/1000

VENTRE Carmela nata a SINOPOLI il 03/01/1920

Sub 3: LUCISANO Carmela nata a LAGANADI il 28/02/1938

Sub 4: TROPEPE Domenico nato a SINOPOLI il 26/11/1946

Sub 6: SCHIPANI Concetta nata a REGGIO DI CALABRIA il 05/03/1949

DESCRIZIONE DEL FABBRICATO

L'immobile in oggetto è costituito da un locale adibito a deposito attrezzi agricoli a due piani fuori terra, circondato su tutti e quattro i lati dal giardino di proprietà, quindi libero su tutti i lati.



L'età del fabbricato è presumibilmente inferiore ai 80 anni ed in generale ad oggi si presenta in un scadente stato di conservazione e di manutenzione.

E' ubicato in una zona sub urbana.

Alto circa 6 metri, ha una struttura in cemento armato ed una finitura esterna solo intonaco al rustico. Gli infissi sono in metallo. Ubicato su un terreno di proprietà soppresso catastalmente.

Dal fotogrammetrico si possono ricavare le superfici del fabbricato, del giardino, della veranda e quelle dei balconi.


Il fabbricato è posizionato in una zona tipicamente turistica.

		<p align="center">Ponte sullo Stretto di Messina PROGETTO DEFINITIVO</p>	
<p align="center">RISPOSTA INTEGRAZIONE GENERALE ID 12 CALABRIA</p>	<p><i>Codice</i> VIAG012C_F1</p>	<p><i>Rev</i> F1</p>	<p><i>Data</i> 30/05/2012</p>

RELAZIONE FOTOGRAFICA





PANORAMICA ESTERNA FRONTE NORD-OVEST

		Ponte sullo Stretto di Messina PROGETTO DEFINITIVO		
RISPOSTA INTEGRAZIONE GENERALE ID 12 CALABRIA		<i>Codice</i> VIAG012C_F1	<i>Rev</i> F1	<i>Data</i> 30/05/2012

		Ponte sullo Stretto di Messina PROGETTO DEFINITIVO		
RISPOSTA INTEGRAZIONE GENERALE ID 12 CALABRIA		<i>Codice</i> VIAG012C_F1	<i>Rev</i> F1	<i>Data</i> 30/05/2012

Codice	C125
Comune	Villa San Giovanni Cannitello (RC)
Indirizzo	Via Diramazione Via Calvario
Primo intestatario cat.:	Calabrò Antonino
Tipologia	Immobile non residenziale

		Ponte sullo Stretto di Messina PROGETTO DEFINITIVO		
RISPOSTA INTEGRAZIONE GENERALE ID 12 CALABRIA		<i>Codice</i> VIAG012C_F1	<i>Rev</i> F1	<i>Data</i> 30/05/2012

UBICAZIONE E DATI CATASTALI

L'immobile ad uso non residenziale, adibito a deposito, situato a Campo Calabro, risulta ubicato su un terreno che catastalmente è riportato nel comune di Campo Calabro al foglio 6 mappale 982 qualità ente urbano con superficie catastale mq 102, catastalmente intestato a CALABRO` Antonino nato a CAMPO CALABRO il 03/06/1957 Proprieta` per 1/2; IACINO Emilia nata a SINOPOLI il 31/08/1957 Proprieta` per 1/2

Esso è censito al N.C.T. della provincia di Reggio Calabria, Comune di Campo Calabro, 6 mappale 982 qualità ente urbano, e al Catasto Fabbricati Qualità C/6 Classe I mq 88.

DESCRIZIONE DEL FABBRICATO

L'immobile in oggetto è costituito da un locale adibito a deposito a due piani fuori terra, circondato su tutti e quattro i lati dal giardino di proprietà, quindi libero su tutti i lati.

L'età del fabbricato è presumibilmente inferiore ai 80 anni ed in generale ad oggi si presenta in un scadente stato di conservazione e di manutenzione.

E' ubicato in una zona sub urbana.

Alto circa 6 metri, ha una struttura in cemento armato ed una finitura esterna solo intonaco al rustico. Gli infissi sono in metallo. Ubicato su un terreno di proprietà soppresso catastalmente.

Dal fotogrammetrico si possono ricavare le superfici del fabbricato, del giardino, della veranda e quelle dei balconi.


Il fabbricato è posizionato in una zona tipicamente turistica.



		<p align="center">Ponte sullo Stretto di Messina PROGETTO DEFINITIVO</p>					
<p align="center">RISPOSTA INTEGRAZIONE GENERALE ID 12 CALABRIA</p>		<p><i>Codice</i> VIAG012C_F1</p>	<table border="1"> <thead> <tr> <th><i>Rev</i></th> <th><i>Data</i></th> </tr> </thead> <tbody> <tr> <td>F1</td> <td>30/05/2012</td> </tr> </tbody> </table>	<i>Rev</i>	<i>Data</i>	F1	30/05/2012
<i>Rev</i>	<i>Data</i>						
F1	30/05/2012						

RELAZIONE FOTOGRAFICA



PANORAMICA ESTERNA FRONTE NRD-OVEST

		Ponte sullo Stretto di Messina PROGETTO DEFINITIVO		
RISPOSTA INTEGRAZIONE GENERALE ID 12 CALABRIA		<i>Codice</i> VIAG012C_F1	<i>Rev</i> F1	<i>Data</i> 30/05/2012

		Ponte sullo Stretto di Messina PROGETTO DEFINITIVO					
RISPOSTA INTEGRAZIONE GENERALE ID 12 CALABRIA		<i>Codice</i> VIAG012C_F1	<table border="1" style="width: 100%; border-collapse: collapse;"> <tr> <td style="width: 50%;"><i>Rev</i></td> <td style="width: 50%;"><i>Data</i></td> </tr> <tr> <td style="text-align: center;">F1</td> <td style="text-align: center;">30/05/2012</td> </tr> </table>	<i>Rev</i>	<i>Data</i>	F1	30/05/2012
<i>Rev</i>	<i>Data</i>						
F1	30/05/2012						

Codice	C128-C129-C130
Comune	Villa San Giovanni Cannitello (RC)
Indirizzo	Via Matteo Messina
Primo intestatario cat.:	Lucisano Francesco
Tipologia	Immobile non residenziale

UBICAZIONE E DATI CATASTALI

L'immobile ad uso non residenziale, adibito a deposito, situato a Villa San Giovanni, risulta ubicato su un terreno catastalmente intestato a LUCISANO Francesco nato a VILLA SAN GIOVANNI il 30/07/1926.

Esso è censito al N.C.T. della provincia di Reggio Calabria, Comune di Villa San Giovanni, Foglio 8 Mappali 25 Categoria Gelseto Classe I mq 2010 e non risulta censito al Catasto Fabbricati.

DESCRIZIONE DEL FABBRICATO

L'immobile in oggetto è costituito da un immobile adibito ad attività, dove vi sono presenti dei fabbricati così come rappresentati nella relazione fotografica, i locali circondati su tutti e quattro i lati dal giardino di proprietà, quindi libero su tutti i lati.

L'età del fabbricato è presumibilmente inferiore ai 50 anni ed in generale ad oggi si presenta in un scadente stato di conservazione e di manutenzione.

E' ubicato in una zona periferica.

Alto circa 3 metri, ha una struttura in cemento armato ed una finitura esterna solo intonaco al rustico. Gli infissi sono in metallo. Ubicato su un terreno di proprietà con una superficie pari a circa mq. 2010.

Dal fotogrammetrico si possono ricavare le superficie del fabbricato, del giardino, della veranda e quelle dei balconi.

Il fabbricato è posizionato in una zona tipicamente turistica.

		<p align="center">Ponte sullo Stretto di Messina PROGETTO DEFINITIVO</p>	
<p align="center">RISPOSTA INTEGRAZIONE GENERALE ID 12 CALABRIA</p>	<p><i>Codice</i> VIAG012C_F1</p>	<p><i>Rev</i> F1</p>	<p><i>Data</i> 30/05/2012</p>



RELAZIONE FOTOGRAFICA



PANORAMICA ESTERNA FRONTE OVEST



PANORAMICA ESTERNA FRONTE OVEST

		<p align="center">Ponte sullo Stretto di Messina PROGETTO DEFINITIVO</p>		
<p align="center">RISPOSTA INTEGRAZIONE GENERALE ID 12 CALABRIA</p>		<p><i>Codice</i> VIAG012C_F1</p>	<p><i>Rev</i> F1</p>	<p><i>Data</i> 30/05/2012</p>



PANORAMICA ESTERNA FRONTE OVEST

		Ponte sullo Stretto di Messina PROGETTO DEFINITIVO					
RISPOSTA INTEGRAZIONE GENERALE ID 12 CALABRIA		<i>Codice</i> VIAG012C_F1	<table border="1" style="width: 100%; border-collapse: collapse;"> <tr> <td style="width: 50%;"><i>Rev</i></td> <td style="width: 50%;"><i>Data</i></td> </tr> <tr> <td style="text-align: center;">F1</td> <td style="text-align: center;">30/05/2012</td> </tr> </table>	<i>Rev</i>	<i>Data</i>	F1	30/05/2012
<i>Rev</i>	<i>Data</i>						
F1	30/05/2012						

Codice	C13
Comune	Villa San Giovanni Cannitello (RC)
Indirizzo	Via Valle di Canne
Primo intestatario cat.:	Cardona Francesco
Tipologia	Immobile non residenziale

UBICAZIONE E DATI CATASTALI

L'immobile ad uso non residenziale, adibito a deposito attrezzi agricoli, situato a Villa San Giovanni, risulta ubicato su un terreno catastalmente intestato a CARDONA Francesco nato a PALMI il 29/02/1944 Proprieta` per 1/2; IANNO` Francesca nata a CATONA il 29/07/1942 Proprieta` per 1/2

Esso è censito al N.C.T. della provincia di Reggio Calabria, Comune di Villa San Giovanni, Foglio 9 Mappali 966 Categoria Vigneto Classe II mq 1240 e non risulta censito al Catasto Fabbricati.

DESCRIZIONE DEL FABBRICATO

L'immobile in oggetto è costituito da un locale adibito a deposito attrezzi agricoli ad un piano terra, circondato su tutti e quattro i lati dal terreno di proprietà, quindi libero su tutti i lati.

L'età del fabbricato è presumibilmente superiore ai 60 anni ed in generale ad oggi si presenta in un degradato stato di conservazione e di manutenzione.

E' ubicato in una zona Rurale.

Alto circa 3 metri, ha una struttura in cemento armato e muratura ed una finitura esterna solo a mattoni al rustico. Gli infissi sono in metallo. Ubicato su un terreno di proprietà con una superficie pari a circa mq. 1240.

Dal fotogrammetrico si possono ricavare le superficie del fabbricato, del giardino, della veranda e quelle dei balconi.


Il fabbricato è posizionato in una zona tipicamente turistica.

		<p align="center">Ponte sullo Stretto di Messina PROGETTO DEFINITIVO</p>	
<p align="center">RISPOSTA INTEGRAZIONE GENERALE ID 12 CALABRIA</p>	<p><i>Codice</i> VIAG012C_F1</p>	<p><i>Rev</i> F1</p>	<p><i>Data</i> 30/05/2012</p>

RELAZIONE FOTOGRAFICA



PANORAMICA ESTERNA FRONTE NORD

		Ponte sullo Stretto di Messina PROGETTO DEFINITIVO		
RISPOSTA INTEGRAZIONE GENERALE ID 12 CALABRIA		<i>Codice</i> VIAG012C_F1	<i>Rev</i> F1	<i>Data</i> 30/05/2012

Codice	C131
Comune	Villa San Giovanni Cannitello (RC)
Indirizzo	Via Matteo Messina
Primo intestatario cat.:	Bolleri Clara
Tipologia	Immobile non residenziale

UBICAZIONE E DATI CATASTALI

L'immobile ad uso non residenziale, adibito a deposito attrezzi agricoli, situato a Villa San Giovanni Frazione Cannitello, risulta ubicato su un terreno che catastalmente è riportato nel comune di Villa san Giovanni Frazione Cannitello al foglio 9 mappale 6, classe SEMIN ARBOR e sup. mq 1.320
 Intestatari:

BOLLERI Clara nata a SESTO SAN GIOVANNI il 11/07/1935 Usufrutto per 1/3

ZAGARI Isabella nata a MILANO il 17/06/1963 Proprieta` per 1/2

ZAGARI Lidia nata a MILANO il 30/05/1971 Proprieta` per 1/2

DESCRIZIONE DEL FABBRICATO

L'immobile in oggetto è costituito da un locale adibito a deposito ad un piano fuori terra, circondato su tutti e quattro i lati dal giardino di proprietà, quindi libero su tutti i lati.

L'età del fabbricato è presumibilmente inferiore ai 80 anni ed in generale ad oggi si presenta in un scadente stato di conservazione e di manutenzione.

E' ubicato in una zona periferica.

Alto circa 3 metri, ha una struttura in cemento armato ed una finitura esterna solo intonaco al rustico. Gli infissi sono in metallo. Ubicato su un terreno di proprietà soppresso catastalmente.

Dal fotogrammetrico si possono ricavare le superfici del fabbricato, del giardino, della veranda e quelle dei balconi.



Il fabbricato è posizionato in una zona tipicamente turistica.

		<p align="center">Ponte sullo Stretto di Messina PROGETTO DEFINITIVO</p>	
<p align="center">RISPOSTA INTEGRAZIONE GENERALE ID 12 CALABRIA</p>	<p><i>Codice</i> VIAG012C_F1</p>	<p><i>Rev</i> F1</p>	<p><i>Data</i> 30/05/2012</p>

RELAZIONE FOTOGRAFICA



PANORAMICA ESTERNA FRONTE NORD-OVEST

		Ponte sullo Stretto di Messina PROGETTO DEFINITIVO		
RISPOSTA INTEGRAZIONE GENERALE ID 12 CALABRIA		<i>Codice</i> VIAG012C_F1	<i>Rev</i> F1	<i>Data</i> 30/05/2012

Codice	C132
Comune	Villa San Giovanni Cannitello (RC)
Indirizzo	Via Matteo Messina
Primo intestatario cat.:	Sofi Domenico
Tipologia	Immobile non residenziale

UBICAZIONE E DATI CATASTALI

L'immobile ad uso non residenziale, destinato a cabina impianto metanodotto, situato a Villa San Giovanni frazione di Cannitello, risulta catastalmente intestato a:

SOFI Domenico nato a CANNITELLO il 10/05/1946

Esso è censito al N.C.T. della provincia di Reggio Calabria, Comune di Villa San Giovanni, sezione Cannitello Foglio 9 Mappali 299 come VIGNETO Classe III sup. mq 390



DESCRIZIONE DEL FABBRICATO

L'immobile in oggetto è costituito da un fabbricato ad uso non residenziale destinato cabina impianto di metanodotto.

L'età del fabbricato è presumibilmente inferiore ai 50 anni ed in generale ad oggi si presenta in normale stato di conservazione e di manutenzione, occupa una superficie di mq 18

Dal fotogrammetrico si possono ricavare le superficie del fabbricato, del giardino, della veranda e quelle dei balconi.

Il fabbricato è posizionato in una zona tipicamente turistica.

		<p align="center">Ponte sullo Stretto di Messina PROGETTO DEFINITIVO</p>	
<p align="center">RISPOSTA INTEGRAZIONE GENERALE ID 12 CALABRIA</p>	<p><i>Codice</i> VIAG012C_F1</p>	<p><i>Rev</i> F1</p>	<p><i>Data</i> 30/05/2012</p>


RELAZIONE FOTOGRAFICA



PANORAMICA ESTERNA FRONTE OVEST



PANORAMICA ESTERNA FRONTE SUD-OVEST

		Ponte sullo Stretto di Messina PROGETTO DEFINITIVO					
RISPOSTA INTEGRAZIONE GENERALE ID 12 CALABRIA		<i>Codice</i> VIAG012C_F1	<table border="1" style="width: 100%; border-collapse: collapse;"> <tr> <td style="width: 50%;"><i>Rev</i></td> <td style="width: 50%;"><i>Data</i></td> </tr> <tr> <td style="text-align: center;">F1</td> <td style="text-align: center;">30/05/2012</td> </tr> </table>	<i>Rev</i>	<i>Data</i>	F1	30/05/2012
<i>Rev</i>	<i>Data</i>						
F1	30/05/2012						

Codice	C137
Comune	Catona di Reggio Calabria
Indirizzo	Via Strada Statale n°18
Primo intestatario cat.:	Panzerà Carmelo
Tipologia	Immobile commerciale

UBICAZIONE E DATI CATASTALI

L'immobile ad uso commerciale, situato a Reggio Calabria sezione Catona, risulta catastalmente intestato a: PANZERA Carmelo nato a CATONA il 18/05/1932

Esso è censito al N.C.T. della provincia di Reggio Calabria, Comune di Reggio Calabria sezione Catona Foglio 11 Mappali 324 come Agrumeto Classe II con sup. cat. di mq 288 e al Catasto Fabbricati sezione urbana non risulta censito.

DESCRIZIONE DEL FABBRICATO

L'immobile in oggetto è costituito da un fabbricato ad uso commerciale dislocato su un unico livello, corrispondente ad un piano terra, con distacco di altro fabbricato, facciata in aderenza e su strada pubblica.

L'età del fabbricato è presumibilmente inferiore ai 70 anni ed in generale ad oggi si presenta in scadente stato di conservazione e di manutenzione.

E' ubicato in una zona sub urbana a circa 30 metri dal mare da cui è separato da rotaie ferroviarie. Alto circa 7 metri, ha una struttura in muratura ordinaria e lamiera ed una finitura esterna di solo intonaco e lamiera. Gli infissi sono in metallo.

Dal fotogrammetrico si possono ricavare le superficie del fabbricato, del giardino, della veranda e quelle dei balconi.

Il fabbricato è posizionato in una zona tipicamente turistica.

		<p align="center">Ponte sullo Stretto di Messina PROGETTO DEFINITIVO</p>	
<p align="center">RISPOSTA INTEGRAZIONE GENERALE ID 12 CALABRIA</p>	<p><i>Codice</i> VIAG012C_F1</p>	<p><i>Rev</i> F1</p>	<p><i>Data</i> 30/05/2012</p>

RELAZIONE FOTOGRAFICA



PANORAMICA ESTERNA FRONTE OVEST





PANORAMICA ESTERNA FRONTE EST

		<p align="center">Ponte sullo Stretto di Messina PROGETTO DEFINITIVO</p>		
<p align="center">RISPOSTA INTEGRAZIONE GENERALE ID 12 CALABRIA</p>		<p><i>Codice</i> VIAG012C_F1</p>	<p><i>Rev</i> F1</p>	<p><i>Data</i> 30/05/2012</p>



PANORAMICA ESTERNA FRONTE NORD EST

		Ponte sullo Stretto di Messina PROGETTO DEFINITIVO		
RISPOSTA INTEGRAZIONE GENERALE ID 12 CALABRIA		<i>Codice</i> VIAG012C_F1	<i>Rev</i> F1	<i>Data</i> 30/05/2012

Codice	C138
Comune	Reggio Catona (RC)
Indirizzo	Via Strada Statale N°18
Primo intestatario cat.:	Calogero Giuseppe
Tipologia	Immobile residenziale

UBICAZIONE E DATI CATASTALI

L'immobile ad uso commerciale, situato a Catona di Reggio Calabria sulla strada statale n°18, catastalmente non risulta identificato quindi non si è in grado a risalire a tutti i dati catastali quali, intestatario qualità e superficie

L'immobile ad uso commerciale, situato a Reggio Calabria sezione Catona, risulta catastalmente intestato a:

CALOGERO Giuseppe;SERGIO nato a ROMA il 10/11/1929

Proprietà`

PAPERI Luigia nata a FIRENZE il 02/04/1898 Usufrutto per 1/2

Esso è censito al N.C.T. della provincia di Reggio Calabria, Comune di Reggio Calabria sezione Catona Foglio 11 Mappali 160 come Uliveto Classe U con sup. cat. di mq 780 e al Catasto Fabbricati sezione urbana non risulta censito.

DESCRIZIONE DEL FABBRICATO

L'immobile in oggetto è costituito da un fabbricato ad uso residenziale dislocato una parte su un livello ed una parte su due livelli, corrispondenti ad un piano terra ed un piano primo, con distacco su strada pubblica e su verde privato.

L'età del fabbricato è presumibilmente inferiore ai 80 anni ed in generale ad oggi si presenta in scadente stato di conservazione e di manutenzione.

E' ubicato in una zona sub urbana a circa 40 dal mare.

Alto circa 6 metri, ha una struttura in muratura ordinaria e finitura esterna di solo intonaco. Gli infissi sono in legno.

Dal fotogrammetrico si possono ricavare le superficie del fabbricato, del giardino, della veranda e

		Ponte sullo Stretto di Messina PROGETTO DEFINITIVO		
RISPOSTA INTEGRAZIONE GENERALE ID 12 CALABRIA		<i>Codice</i> VIAG012C_F1	<i>Rev</i> F1	<i>Data</i> 30/05/2012



quelle dei balconi.

Il fabbricato è posizionato in una zona tipicamente turistica.



RELAZIONE FOTOGRAFICA



PANORAMICA ESTERNA FRONTE NORD-OVEST

		Ponte sullo Stretto di Messina PROGETTO DEFINITIVO		
RISPOSTA INTEGRAZIONE GENERALE ID 12 CALABRIA		<i>Codice</i> VIAG012C_F1	<i>Rev</i> F1	<i>Data</i> 30/05/2012

Codice	C139
Comune	Reggio Catona (RC)
Foglio	11
Mappale	155
Tipologia	Residenziale

		Ponte sullo Stretto di Messina PROGETTO DEFINITIVO		
RISPOSTA INTEGRAZIONE GENERALE ID 12 CALABRIA		<i>Codice</i> VIAG012C_F1	<i>Rev</i> F1	<i>Data</i> 30/05/2012

Codice	C140
Comune	Reggio Catona (RC)
Indirizzo	Via Strada Statale N°18
Primo intestatario cat.:	Caminiti Santa
Tipologia	Immobile commerciale

UBICAZIONE E DATI CATASTALI

L'immobile ad uso commerciale, situato a Reggio Catona sulla strada statale n°18, Esso è censito al N.C.T. della provincia di Reggio Calabria, Comune di Reggio Catona, Foglio 1 Mappali 125 con qualità AGRUMETO, sup. cat. di mq 720 e non risulta censito al Catasto Fabbricati.

Intestatari:

CAMINITI Santa nata a ROMA il 11/05/1965 Proprieta` per 1/2

MARZI Maria nata a MONTEFIASCONE il 03/01/1923 Proprieta` per 1/2

DESCRIZIONE DEL FABBRICATO



L'immobile in oggetto è costituito da un fabbricato ad uso commerciale dislocato su un unico livello, corrispondente ad un piano terra, con distacco di altro fabbricato , facciata in aderenza e su strada pubblica.

L'età del fabbricato è presumibilmente inferiore ai 50 anni ed in generale ad oggi si presenta in scadente stato di conservazione e di manutenzione.

E' ubicato in una zona sub urbana a circa 30 metri dal mare da cui è separato da rotaie ferroviarie. Alto circa 7 metri, ha una struttura in muratura ordinaria e lamiera ed una finitura esterna di solo intonaco e lamiera. Gli infissi sono in metallo.

Dal fotogrammetrico si possono ricavare le superfici del fabbricato, del giardino, della veranda e quelle dei balconi.

Il fabbricato è posizionato in una zona tipicamente turistica.

		<p align="center">Ponte sullo Stretto di Messina PROGETTO DEFINITIVO</p>	
<p align="center">RISPOSTA INTEGRAZIONE GENERALE ID 12 CALABRIA</p>	<p><i>Codice</i> VIAG012C_F1</p>	<p><i>Rev</i> F1</p>	<p><i>Data</i> 30/05/2012</p>



RELAZIONE FOTOGRAFICA



PANORAMICA ESTERNA FRONTE OVEST





PANORAMICA ESTERNA FRONTE EST

		<p align="center">Ponte sullo Stretto di Messina PROGETTO DEFINITIVO</p>	
<p align="center">RISPOSTA INTEGRAZIONE GENERALE ID 12 CALABRIA</p>	<p><i>Codice</i> VIAG012C_F1</p>	<p><i>Rev</i> F1</p>	<p><i>Data</i> 30/05/2012</p>



PANORAMICA ESTERNA FRONTE NORD EST

		Ponte sullo Stretto di Messina PROGETTO DEFINITIVO					
RISPOSTA INTEGRAZIONE GENERALE ID 12 CALABRIA		<i>Codice</i> VIAG012C_F1	<table border="1" style="width: 100%; border-collapse: collapse;"> <tr> <td style="width: 50%;"><i>Rev</i></td> <td style="width: 50%;"><i>Data</i></td> </tr> <tr> <td style="text-align: center;">F1</td> <td style="text-align: center;">30/05/2012</td> </tr> </table>	<i>Rev</i>	<i>Data</i>	F1	30/05/2012
<i>Rev</i>	<i>Data</i>						
F1	30/05/2012						

Codice	C141
Comune	Reggio Catona (RC)
Indirizzo	Via Strada Statale N°18
Primo intestatario cat.:	Ceravolo Francesca
Tipologia	Immobile residenziale

UBICAZIONE E DATI CATASTALI

L'immobile ad uso commerciale, situato a Reggio Catona sulla strada statale n°18, Esso è censito al N.C.T. della provincia di Reggio Calabria, Comune di Reggio Catona, Foglio 1 Mappali 99 con qualità ENTE URBANO, sup. cat. di mq 937 e risulta censito al Catasto Fabbricati con categoria A7, classe 2 e 7 vani.

Intestatari:

1 CERAVOLO Francesca nata a REGGIO DI CALABRIA il 06/09/1948 Proprieta` per 1/3

2 CERAVOLO Luigi; ROSARIO nato a REGGIO DI CALABRIA il 14/12/1951 Proprieta` per 1/3

3 CERAVOLO Maria Antonia nata a REGGIO DI CALABRIA il 25/02/1945 Proprieta` per 1/3

DESCRIZIONE DEL FABBRICATO

L'immobile in oggetto è costituito da un fabbricato ad uso residenziale dislocato una parte su un livello ed una parte su due livelli, corrispondenti ad un piano terra ed un piano primo, con distacco su strada pubblica e su verde privato.

L'età del fabbricato è presumibilmente inferiore ai 80 anni ed in generale ad oggi si presenta in scadente stato di conservazione e di manutenzione.

E' ubicato in una zona sub urbana a circa 40 metri dal mare.

Alto circa 6 metri, ha una struttura in muratura ordinaria e finitura esterna di solo intonaco. Gli infissi sono in legno.

Dal fotogrammetrico si possono ricavare le superfici del fabbricato, del giardino, della veranda e quelle dei balconi.



Il fabbricato è posizionato in una zona tipicamente turistica.

		Ponte sullo Stretto di Messina PROGETTO DEFINITIVO		
RISPOSTA INTEGRAZIONE GENERALE ID 12 CALABRIA		<i>Codice</i> VIAG012C_F1	<i>Rev</i> F1	<i>Data</i> 30/05/2012

RELAZIONE FOTOGRAFICA



PANORAMICA ESTERNA FRONTE NORD-OVEST

		Ponte sullo Stretto di Messina PROGETTO DEFINITIVO		
RISPOSTA INTEGRAZIONE GENERALE ID 12 CALABRIA		<i>Codice</i> VIAG012C_F1	<i>Rev</i> F1	<i>Data</i> 30/05/2012

Codice	C142
Comune	Reggio Catona (RC)
Indirizzo	Via Strada Statale N°18
Primo intestatario cat.:	Cassone Giuseppe
Tipologia	Immobiliare residenziale

UBICAZIONE E DATI CATASTALI

L'immobile ad uso commerciale, situato a Reggio Catona sulla strada statale n°18, Esso è censito al N.C.T. della provincia di Reggio Calabria, Comune di Reggio Catona, Foglio 4 Mappali 1068 con qualità ENTE URBANO, sup. cat. di mq 22 e risulta censito al Catasto Fabbricati con categoria D1.

Intestatari:

CASSONE Giuseppe nato a VILLA SAN GIOVANNI il 10/01/1926 CIASCUNO PER I PROPRI DIRITTI

2 ENEL DISTRIBUZIONE - SOCIETA` PER AZIONI con sede in ROMA CIASCUNO PER I PROPRI DIRITTI

DESCRIZIONE DEL FABBRICATO

L'immobile in oggetto è costituito da un fabbricato ad uso residenziale dislocato su un unico livello, corrispondente ad un piano terra, con distacco su strada pubblica e su verde privato.

L'età del fabbricato è presumibilmente inferiore ai 80 anni ed in generale ad oggi si presenta in scadente stato di conservazione e di manutenzione.

E' ubicato in una zona sub urbana.

Alto circa 3 metri, ha una struttura in muratura ordinaria e finitura esterna di solo intonaco. Gli infissi sono in legno.

Dal fotogrammetrico si possono ricavare le superfici del fabbricato, del giardino, della veranda e quelle dei balconi.

Il fabbricato è posizionato in una zona tipicamente turistica.

		<p align="center">Ponte sullo Stretto di Messina PROGETTO DEFINITIVO</p>	
<p align="center">RISPOSTA INTEGRAZIONE GENERALE ID 12 CALABRIA</p>	<p><i>Codice</i> VIAG012C_F1</p>	<p><i>Rev</i> F1</p>	<p><i>Data</i> 30/05/2012</p>

RELAZIONE FOTOGRAFICA



PANORAMICA ESTERNA FRONTE EST





PANORAMICA ESTERNA FRONTE EST

		<p align="center">Ponte sullo Stretto di Messina PROGETTO DEFINITIVO</p>	
<p align="center">RISPOSTA INTEGRAZIONE GENERALE ID 12 CALABRIA</p>	<p><i>Codice</i> VIAG012C_F1</p>	<p><i>Rev</i> F1</p>	<p><i>Data</i> 30/05/2012</p>



PANORAMICA ESTERNA FRONTE SUD-EST

		Ponte sullo Stretto di Messina PROGETTO DEFINITIVO		
RISPOSTA INTEGRAZIONE GENERALE ID 12 CALABRIA		<i>Codice</i> VIAG012C_F1	<i>Rev</i> F1	<i>Data</i> 30/05/2012

Codice	C143
Comune	Reggio Catona (RC)
Indirizzo	Via Strada Statale N°18
Primo intestatario cat.:	Iannò Antonio
Tipologia	Immobile residenziale

UBICAZIONE E DATI CATASTALI

L'immobile ad uso commerciale, situato a Reggio Catona sulla strada statale n°18, Esso è censito al N.C.T. della provincia di Reggio Calabria, Comune di Reggio Catona, Foglio 4 Mappale 16 con qualità AGRUMETO, sup. cat. di mq 7.000 e non risulta censito al Catasto Fabbricati.

Intestatari:

IANNO` Antonio nato a REGGIO DI CALABRIA il 06/10/1957 Proprieta` per 1/6

IANNO` Maria Grazia nata a REGGIO DI CALABRIA il 11/01/1976 Proprieta` per 1/6

IANNO` Mario nato a REGGIO DI CALABRIA il 20/01/1972 Proprieta` per 1/6

IANNO` Vincenzo nato a REGGIO DI CALABRIA il 09/05/1960) Proprieta` per 1/6

SICILIANO Francesca nata a REGGIO DI CALABRIA il 24/02/1941 Proprieta` per 2/6

DESCRIZIONE DEL FABBRICATO

L'immobile in oggetto è costituito da un fabbricato rurale dislocato su un unico livello, corrispondente ad un piano terra, con distacco su strada pubblica e su verde privato.

L'età del fabbricato è presumibilmente inferiore ai 80 anni ed in generale ad oggi si presenta in scadente stato di conservazione e di manutenzione.

E' ubicato in una zona sub urbana a circa 40.

Alto circa 3 metri, ha una struttura in muratura ordinaria e finitura esterna di solo intonaco. Gli infissi sono in legno.

Dal fotogrammetrico si possono ricavare le superfici del fabbricato, del giardino, della veranda e quelle dei balconi.

		Ponte sullo Stretto di Messina PROGETTO DEFINITIVO	
RISPOSTA INTEGRAZIONE GENERALE ID 12 CALABRIA	<i>Codice</i> VIAG012C_F1	<i>Rev</i> F1	<i>Data</i> 30/05/2012

Il fabbricato è posizionato in una zona tipicamente turistica.



RELAZIONE FOTOGRAFICA



PANORAMICA ESTERNA FRONTE NORD-OVEST



PANORAMICA ESTERNA FRONTE SUD-OVEST

		Ponte sullo Stretto di Messina PROGETTO DEFINITIVO					
RISPOSTA INTEGRAZIONE GENERALE ID 12 CALABRIA		<i>Codice</i> VIAG012C_F1	<table border="1" style="width: 100%; border-collapse: collapse;"> <tr> <td style="width: 50%;"><i>Rev</i></td> <td style="width: 50%;"><i>Data</i></td> </tr> <tr> <td style="text-align: center;">F1</td> <td style="text-align: center;">30/05/2012</td> </tr> </table>	<i>Rev</i>	<i>Data</i>	F1	30/05/2012
<i>Rev</i>	<i>Data</i>						
F1	30/05/2012						

Codice	C144
Comune	Reggio Catona (RC)
Indirizzo	Via Strada Statale N°18
Primo intestatario cat.:	Tomesello Gaetano
Tipologia	Immobile residenziale

UBICAZIONE E DATI CATASTALI

L'immobile ad uso commerciale, situato a Reggio Catona sulla strada statale n°18, Esso è censito al N.C.T. della provincia di Reggio Calabria, Comune di Reggio Catona, Foglio 4 Mappali 753 con qualità ENTE URBANO, sup. cat. di mq 460 e risulta censito al Catasto Fabbricati con categoria D1.

Intestatari:

TOMASELLO Gaetano nato a CATONA il 19/11/1947 proprietà 1/1

DESCRIZIONE DEL FABBRICATO

L'immobile in oggetto è costituito da un fabbricato residenziale dislocato su un unico livello, corrispondente ad un piano terra, con distacco su strada pubblica e su verde privato.

L'età del fabbricato è presumibilmente inferiore ai 30 anni ed in generale ad oggi si presenta in scadente stato di conservazione e di manutenzione.

E' ubicato in una zona sub urbana a circa 40.

Alto circa 3 metri, ha una struttura in muratura ordinaria e finitura esterna di solo intonaco. Gli infissi sono in metallo.

Dal fotogrammetrico si possono ricavare le superficie del fabbricato, del giardino, della veranda e quelle dei balconi.

Il fabbricato è posizionato in una zona tipicamente turistica.

		<p align="center">Ponte sullo Stretto di Messina PROGETTO DEFINITIVO</p>	
<p align="center">RISPOSTA INTEGRAZIONE GENERALE ID 12 CALABRIA</p>	<p><i>Codice</i> VIAG012C_F1</p>	<p><i>Rev</i> F1</p>	<p><i>Data</i> 30/05/2012</p>



RELAZIONE FOTOGRAFICA



PANORAMICA ESTERNA FRONTE NORD



PANORAMICA ESTERNA FRONTE NORD

		Ponte sullo Stretto di Messina PROGETTO DEFINITIVO					
RISPOSTA INTEGRAZIONE GENERALE ID 12 CALABRIA		<i>Codice</i> VIAG012C_F1	<table border="1" style="width: 100%; border-collapse: collapse;"> <tr> <td style="width: 50%;"><i>Rev</i></td> <td style="width: 50%;"><i>Data</i></td> </tr> <tr> <td style="text-align: center;">F1</td> <td style="text-align: center;">30/05/2012</td> </tr> </table>	<i>Rev</i>	<i>Data</i>	F1	30/05/2012
<i>Rev</i>	<i>Data</i>						
F1	30/05/2012						

Codice	C145
Comune	Catona (RC)
Indirizzo	Via Statale Tirrena Inferiore N°18
Primo intestatario cat.:	Calabrò Batesimo
Tipologia	Immobile residenziale

UBICAZIONE E DATI CATASTALI

L'immobile ad uso residenziale, situato a Catona frazione di Reggio Calabria, risulta catastalmente per il mappale 72 intestato a:

CALABRO` Batesimo nata il 24/06/1922 Proprieta` per 1/6

CALABRO` Francesca nata a CATONA il 08/01/1930 Proprieta` per 1/6

CALABRO` Francesco nata il 21/06/1927 Proprieta` per 1/6

CALABRO` Maria nata il 03/12/1932 Proprieta` per 1/6

CALABRO` Paolo nata il 02/12/1924 Proprieta` per 1/6

MELLINO Claudio Francesco nato a CUNEO il 29/08/1975 Proprieta` per 1/12

MELLINO Genesio nato a CUNEO il 05/08/1929 Proprieta` per 1/12

SANTORO Caterina;VEDOVA CALABRO` nata il 18/11/1907 (8) Usufrutto per 1/3

Invece per il mappale 73 intestato a:

CALABRO` Battesimo nato a REGGIO DI CALABRIA il 19/08/1930) Proprieta` per 3/6


CALABRO` Giovanni nato a REGGIO DI CALABRIA il 20/04/1970 Proprieta` per 1/6 bene personale

CALABRO` Giuseppa nata a REGGIO DI CALABRIA il 11/02/1967 Proprieta` per 1/6 bene personale

CALABRO` Giuseppe nato a REGGIO DI CALABRIA il 14/01/1968 Proprieta` per 1/6 bene personale

Esso è censito al N.C.T. della provincia di Reggio Calabria, Comune di Reggio Calabria, sezione CNA Foglio 3 Mappali 72 come ENTE URBANO con sup. cat. di 80 mq. e al Catasto Fabbricati sezione urbana CNA Foglio 3 Mappali 72 con Categoria A/6 Classe 1 Consistenza 2,5 vani.

Invece il mappale 73 è censito al N.C.T. della provincia di Reggio Calabria, Comune di Reggio

		Ponte sullo Stretto di Messina PROGETTO DEFINITIVO		
RISPOSTA INTEGRAZIONE GENERALE ID 12 CALABRIA		<i>Codice</i> VIAG012C_F1	<i>Rev</i> F1	<i>Data</i> 30/05/2012

Calabria, sezione CNA Foglio 3 come ENTE URBANO con sup. cat. di 73 mq. e al Catasto Fabbricati sezione urbana CNA Foglio 3 Mappali 72 con Categoria A/5 Classe 3 Consistenza 3 vani.

DESCRIZIONE DEL FABBRICATO

L'immobile in oggetto è costituito da un fabbricato ad uso residenziale dislocato su due distinti livelli, corrispondenti ad un piano seminterrato ed un piano terra circondato su tre lati da giardino di proprietà e da un lato con affaccio su strada pubblica.

L'età del fabbricato è presumibilmente oltre i 60 anni ed in generale ad oggi si presenta in un scadente stato di conservazione e di manutenzione.

E' ubicato in una sub urbana a circa 300 metri dal mare.

Alto circa 6 metri, ha una struttura in muratura ordinaria ed una finitura esterna in solo intonaco. Gli infissi sono in legno. La recinzione dei lotti non è ben visibile in quanto non accessibile dalla parte posteriore dei fabbricati. Il giardino relativo al mappale 72 risulta essere di circa mq 43.


Dal fotogrammetrico si possono ricavare le superficie del fabbricato, del giardino, della veranda e quelle dei balconi.

Il fabbricato è posizionato in una zona tipicamente turistica.

RELAZIONE FOTOGRAFICA



PANORAMICA ESTERNA FRONTE SUB-EST



		<p align="center">Ponte sullo Stretto di Messina PROGETTO DEFINITIVO</p>	
<p align="center">RISPOSTA INTEGRAZIONE GENERALE ID 12 CALABRIA</p>	<p><i>Codice</i> VIAG012C_F1</p>	<p><i>Rev</i> F1</p>	<p><i>Data</i> 30/05/2012</p>



PANORAMICA INTERNA LATERALE EST





PANORAMICA INTERNA FRONTALE NORD-EST

		<p align="center">Ponte sullo Stretto di Messina PROGETTO DEFINITIVO</p>	
<p align="center">RISPOSTA INTEGRAZIONE GENERALE ID 12 CALABRIA</p>	<p><i>Codice</i> VIAG012C_F1</p>	<p><i>Rev</i> F1</p>	<p><i>Data</i> 30/05/2012</p>



PANORAMICA INTERNA FRONTALE EST

		Ponte sullo Stretto di Messina PROGETTO DEFINITIVO		
RISPOSTA INTEGRAZIONE GENERALE ID 12 CALABRIA		<i>Codice</i> VIAG012C_F1	<i>Rev</i> F1	<i>Data</i> 30/05/2012

Codice	C15-A
Comune	Villa San Giovanni Cannitello (RC)
Indirizzo	Via Lungomare Fata Morgana
Primo intestatario cat.:	Sottilaro Aldo
Tipologia	Immobile residenziale

UBICAZIONE E DATI CATASTALI

L'immobile ad uso residenziale, situato a Villa San Giovanni frazione di Cannitello, risulta catastalmente intestato a:

SOTTILARO Aldo nato a REGGIO DI CALABRIA il 08/11/1959 Proprieta` per 1/6
 SOTTILARO Filippo nato a VILLA SAN GIOVANNI il 28/10/1953 Proprieta` per 1/6
 SOTTILARO Giovanni nato a CANNITELLO il 09/07/1957 Proprieta` per 1/6
 SOTTILARO Lidia nata a REGGIO DI CALABRIA il 08/11/1959 Proprieta` per 1/6
 SOTTILARO Raffaella nata a CANNITELLO il 14/05/1961 Proprieta` per 1/6
 SOTTILARO Rocco nato a CANNITELLO il 17/02/1952 Proprieta` per 1/6
 SOTTILARO Rocco nato a CANNITELLO il 28/01/1929 Usufrutto per ½.

Esso è censito al N.C.T. della provincia di Reggio Calabria, Comune di Villa San Giovanni, sezione Cannitello Foglio 3 Mappali 295 come ENTE URBANO con sup. cat. di mq 832 e al Catasto Fabbricati sezione urbana B Foglio 2 Mappali 295 sub 5 con Categoria A/3 Classe 3 Consistenza 5 vani.

DESCRIZIONE DEL FABBRICATO

L'immobile in oggetto è costituito da un fabbricato ad uso residenziale dislocato su un livello, corrispondenti ad un piano terra, con affaccio su strada privata e facciata in aderenza.

L'età del fabbricato è presumibilmente inferiore ai 50 anni ed in generale ad oggi si presenta in un normale stato di conservazione e di manutenzione.

E' ubicato in una zona centrale a circa 10 metri dal mare da cui è separato da una strada pubblica. Alto circa 3 metri, ha una struttura in cemento armato ed una finitura esterna di solo intonaco. Gli infissi sono in metallo.

		<p align="center">Ponte sullo Stretto di Messina PROGETTO DEFINITIVO</p>		
<p align="center">RISPOSTA INTEGRAZIONE GENERALE ID 12 CALABRIA</p>		<p><i>Codice</i> VIAG012C_F1</p>	<p><i>Rev</i> F1</p>	<p><i>Data</i> 30/05/2012</p>



Dal fotogrammetrico si possono ricavare le superficie del fabbricato, del giardino, della veranda e quelle dei balconi.

Il fabbricato è posizionato in una zona tipicamente turistica.

RELAZIONE FOTOGRAFICA



PANORAMICA ESTERNA FRONTE OVEST

		Ponte sullo Stretto di Messina PROGETTO DEFINITIVO		
RISPOSTA INTEGRAZIONE GENERALE ID 12 CALABRIA		<i>Codice</i> VIAG012C_F1	<i>Rev</i> F1	<i>Data</i> 30/05/2012

Codice	C15-B
Comune	Villa San Giovanni Cannitello (RC)
Indirizzo	Via Lungomare Fata Morgana
Primo intestatario cat.:	Sottilaro Aldo
Tipologia	Immobile destinato ad attività commerciale

UBICAZIONE E DATI CATASTALI

L'immobile ad uso residenziale, situato a Villa San Giovanni frazione di Cannitello, risulta catastalmente intestato a:

SOTTILARO Aldo nato a REGGIO DI CALABRIA il 08/11/1959 Proprieta` per 1/6
SOTTILARO Filippo nato a VILLA SAN GIOVANNI il 28/10/1953 Proprieta` per 1/6
SOTTILARO Giovanni nato a CANNITELLO il 09/07/1957 Proprieta` per 1/6
SOTTILARO Lidia nata a REGGIO DI CALABRIA il 08/11/1959 Proprieta` per 1/6
SOTTILARO Raffaella nata a CANNITELLO il 14/05/1961 Proprieta` per 1/6
SOTTILARO Rocco nato a CANNITELLO il 17/02/1952 Proprieta` per 1/6
SOTTILARO Rocco nato a CANNITELLO il 28/01/1929 Usufrutto per ½.

Esso è censito al N.C.T. della provincia di Reggio Calabria, Comune di Villa San Giovanni, sezione Cannitello Foglio 3 Mappali 295 come ENTE URBANO con sup. cat. di mq 832 e al Catasto Fabbricati sezione urbana B Foglio 2 Mappali 295 sub 6 con Categoria D/8 PT, P1, P2.

DESCRIZIONE DEL FABBRICATO

L'immobile in oggetto è costituito da un fabbricato destinato ad uso commerciale dislocato su tre livelli, corrispondenti ad un piano terra, piano primo e piano secondo con affaccio su strada pubblica, su strada privata e con facciata in aderenza.

L'età del fabbricato è presumibilmente inferiore ai 50 anni ed in generale ad oggi si presenta in un buonoo stato di conservazione e di manutenzione.

E' ubicato in una zona centrale a circa 10 metri dal mare da cui è separato da una strada pubblica. Alto circa 9 metri, ha una struttura in cemento armato ed una finitura esterna in tinteggiatura. Gli

		<p align="center">Ponte sullo Stretto di Messina PROGETTO DEFINITIVO</p>	
<p align="center">RISPOSTA INTEGRAZIONE GENERALE ID 12 CALABRIA</p>	<p><i>Codice</i> VIAG012C_F1</p>	<p><i>Rev</i> F1</p>	<p><i>Data</i> 30/05/2012</p>

infissi sono in legno.

Dal fotogrammetrico si possono ricavare le superficie del fabbricato, del giardino, della veranda e quelle dei balconi.

Il fabbricato è posizionato in una zona tipicamente turistica.

RELAZIONE FOTOGRAFICA




PANORAMICA ESTERNA FRONTE NORD-OVEST

		<p align="center">Ponte sullo Stretto di Messina PROGETTO DEFINITIVO</p>	
<p align="center">RISPOSTA INTEGRAZIONE GENERALE ID 12 CALABRIA</p>	<p><i>Codice</i> VIAG012C_F1</p>	<p><i>Rev</i> F1</p>	<p><i>Data</i> 30/05/2012</p>



PANORAMICA ESTERNA FRONTE OVEST

		Ponte sullo Stretto di Messina PROGETTO DEFINITIVO		
RISPOSTA INTEGRAZIONE GENERALE ID 12 CALABRIA		<i>Codice</i> VIAG012C_F1	<i>Rev</i> F1	<i>Data</i> 30/05/2012

Codice	C16-A
Comune	Villa San Giovanni Cannitello (RC)
Indirizzo	Via Lungomare Fata Morgana
Primo intestatario cat.:	Sortezza Giuseppa
Tipologia	Immobile residenziale

UBICAZIONE E DATI CATASTALI

L'immobile ad uso residenziale, situato a Villa San Giovanni frazione di Cannitello, risulta catastalmente intestato a:

SORTEZZA Giuseppa nata a MESSINA il 14/07/1960 Proprieta` per 1/2

SOTTILARO Filippo nato a VILLA SAN GIOVANNI il 28/10/1953 Proprieta` per 1/2

Esso è censito al N.C.T. della provincia di Reggio Calabria, Comune di Villa San Giovanni, sezione Cannitello Foglio 3 Mappali 4 come ENTE URBANO con sup. cat. di mq 100 e al Catasto Fabbricati sezione urbana B Foglio 3 Mappali 4 con Categoria A/11 Classe 3 Consistenza 3 vani.

DESCRIZIONE DEL FABBRICATO

L'immobile in oggetto è costituito da un fabbricato ad uso residenziale dislocato su tre livelli distinti, corrispondenti ad un piano seminterrato, piano terra ed un piano primo, libero su tre lati prospicienti sul giardino di proprietà e per un lato con facciata in aderenza.

L'età del fabbricato è presumibilmente inferiore ai 50 anni ed in generale ad oggi si presenta in normale stato di conservazione e di manutenzione.

Esso è accessibile tramite un cancello in ferro.

E' ubicato in una zona centrale a circa 10 metri dal mare da cui è separato da una strada pubblica. Alto circa 7,50 metri, ha una struttura in cemento armato ed una finitura esterna in tinteggiatura. Gli infissi sono in alluminio anodizzato e tapparelle. La recinzione è costituita da una ringhiera con un'altezza di circa 2 metri. Al di la della recinzione è presente un piccolo cortile e l'accesso alla proprietà.

Dal fotogrammetrico si possono ricavare le superficie del fabbricato, del giardino, della veranda e quelle dei balconi.


		<p align="center">Ponte sullo Stretto di Messina PROGETTO DEFINITIVO</p>		
<p align="center">RISPOSTA INTEGRAZIONE GENERALE ID 12 CALABRIA</p>		<p><i>Codice</i> VIAG012C_F1</p>	<p><i>Rev</i> F1</p>	<p><i>Data</i> 30/05/2012</p>

Il fabbricato è posizionato in una zona tipicamente turistica.

RELAZIONE FOTOGRAFICA



PANORAMICA ESTERNA FRONTE OVEST

		Ponte sullo Stretto di Messina PROGETTO DEFINITIVO		
RISPOSTA INTEGRAZIONE GENERALE ID 12 CALABRIA		<i>Codice</i> VIAG012C_F1	<i>Rev</i> F1	<i>Data</i> 30/05/2012

Codice	C16-B
Comune	Villa San Giovanni Cannitello (RC)
Indirizzo	Via Lungomare Fata Morgana
Primo intestatario cat.:	Calabro`Francesca maritata Sottilaro
Tipologia	Immobile residenziale

UBICAZIONE E DATI CATASTALI

L'immobile ad uso residenziale, situato a Villa San Giovanni frazione di Cannitello, risulta catastalmente intestato a:

CALABRO` Francesca;MARITATA SOTTILARO nata a CANNITELLO il 06/01/1905 Usufrutto
 SOTTILARO Cosimo nato a CANNITELLO il 21/02/1913 Usufrutto
 SOTTILARO Filippo nata a CANNITELLO il 18/07/1937 Proprieta`

Esso è censito al N.C.T. della provincia di Reggio Calabria, Comune di Villa San Giovanni, sezione Cannitello Foglio 3 Mappali 225 come ENTE URBANO con sup. cat. di mq 59 e al Catasto Fabbricati sezione urbana B Foglio 3 Mappali 225 con Categoria A/5 Classe 2 Consistenza 3 vani.

DESCRIZIONE DEL FABBRICATO

L'immobile in oggetto è costituito da un fabbricato ad uso residenziale dislocato su due livelli distinti, corrispondenti ad un piano terra e piano, libero su e per un lato con facciata in aderenza.

L'età del fabbricato è presumibilmente inferiore ai 60 anni ed in generale ad oggi si presenta in scadente stato di conservazione e di manutenzione.

Esso è accessibile direttamente da strada pubblica.



E' ubicato in una zona centrale a circa 10 metri dal mare da cui è separato da una strada pubblica.

Alto circa 5,50 metri, ha una struttura in cemento armato ed una finitura esterna in solo intonaco.

Gli infissi sono in alluminio anodizzato e tapparelle.

Dal fotogrammetrico si possono ricavare le superficie del fabbricato, del giardino, della veranda e quelle dei balconi.



Il fabbricato è posizionato in una zona tipicamente turistica.

		<p align="center">Ponte sullo Stretto di Messina PROGETTO DEFINITIVO</p>		
<p align="center">RISPOSTA INTEGRAZIONE GENERALE ID 12 CALABRIA</p>		<p><i>Codice</i> VIAG012C_F1</p>	<p><i>Rev</i> F1</p>	<p><i>Data</i> 30/05/2012</p>

RELAZIONE FOTOGRAFICA



PANORAMICA ESTERNA FRONTE OVEST

		Ponte sullo Stretto di Messina PROGETTO DEFINITIVO					
RISPOSTA INTEGRAZIONE GENERALE ID 12 CALABRIA		<i>Codice</i> VIAG012C_F1	<table border="1" style="width: 100%; border-collapse: collapse;"> <tr> <td style="width: 50%;"><i>Rev</i></td> <td style="width: 50%;"><i>Data</i></td> </tr> <tr> <td style="text-align: center;">F1</td> <td style="text-align: center;">30/05/2012</td> </tr> </table>	<i>Rev</i>	<i>Data</i>	F1	30/05/2012
<i>Rev</i>	<i>Data</i>						
F1	30/05/2012						

Codice	C17-A
Comune	Villa San Giovanni Cannitello (RC)
Indirizzo	Via Lungomare Fata Morgana
Primo intestatario cat.:	Ussia Maria Carmela
Tipologia	Immobile residenziale

UBICAZIONE E DATI CATASTALI

L'immobile ad uso residenziale, è situato a Villa San Giovanni frazione di Cannitello. Esso è censito al N.C.T. della provincia di Reggio Calabria, Comune di Villa San Giovanni, sezione Cannitello Foglio 3 mapp. 296 qualità Area di enti comuni e al catasto urbano con categoria A4

Intestatari:

Sub 1: USSIA Maria Carmela nata a VILLA SAN GIOVANNI il 22/07/1967

Sub 2: POLLICINO Antonino nato a MESSINA il 02/02/1938

Sub 3: POLIMENI Maria nata a MESSINA il 18/06/1962

Sub 4: CONDO` Alessandra nata a REGGIO DI CALABRIA il 01/07/1983 Nuda proprietà per 1/1

CONDO` Giuseppe nato a VARAPODIO il 02/01/1946 Usufrutto per 1/2

MORABITO Adriana nata a VILLA SAN GIOVANNI il 09/07/1949

Sub 5: CAMINITI Giuseppe nato a VILLA SAN GIOVANNI il 22/09/1948

CAMINITI Lucrezia nata a VILLA SAN GIOVANNI il 10/11/1946

Sub 6: CONDO` Alessandra nata a REGGIO DI CALABRIA il 01/07/1983

MORABITO Adriana nata a VILLA SAN GIOVANNI il 09/07/1949

Sub 7: COCO Annunziato nato a CATONA il 17/05/1934

Sub 8: PRIMERANO Gaetano nato a SCILLA il 01/08/1952

Sub 9: NOSTRO Itala nata a VILLA SAN GIOVANNI il 23/05/1929

Sub 10: NUNNARI Amelia nata a VILLA SAN GIOVANNI il 01/01/1958

NUNNARI Giuseppe nato a VILLA SAN GIOVANNI il 18/05/1949

NUNNARI Grazia nata a VILLA SAN GIOVANNI il 10/05/1954

NUNNARI Maria nata a VILLA SAN GIOVANNI il 31/07/1945

Sub 11: BADAGLIACCA Girolama nata a ROMA il 27/02/1965

		Ponte sullo Stretto di Messina PROGETTO DEFINITIVO		
RISPOSTA INTEGRAZIONE GENERALE ID 12 CALABRIA		<i>Codice</i> VIAG012C_F1	<i>Rev</i> F1	<i>Data</i> 30/05/2012

Sub 12: MATALONE Angelo nato a VILLA SAN GIOVANNI il 06/08/1938
MATALONE Antonino nato a VILLA SAN GIOVANNI il 01/01/1944
MATALONE Stanislao nato a VILLA SAN GIOVANNI il 24/11/1954

DESCRIZIONE DEL FABBRICATO

L'immobile in oggetto è costituito da un fabbricato ad uso residenziale dislocato su tre livelli distinti, corrispondenti ad un piano terra, un piano primo e parziale secondo, libero su tre lati prospicienti sul giardino di proprietà e per un lato con facciata in aderenza.

L'età del fabbricato è presumibilmente inferiore ai 50 anni ed in generale ad oggi si presenta in normale stato di conservazione e di manutenzione.

Esso è accessibile tramite un cancello in ferro.

E' ubicato in una zona centrale a circa 10 metri dal mare da cui è separato da una strada pubblica. Alto circa 9,00 metri, ha una struttura in cemento armato ed una finitura esterna in tinteggiatura. Gli infissi sono in legno. La recinzione è costituita da una ringhiera con un'altezza di circa 0,80 metri e per la restante altezza di circa 1,20 metri è costituita da pannelli in clincler intervallati da pilastri. Al di là della recinzione è presente un piccolo cortile con piantumazioni varie.

Dal fotogrammetrico si possono ricavare le superfici del fabbricato, del giardino, della veranda e quelle dei balconi.



Il fabbricato è posizionato in una zona tipicamente turistica.

		<p align="center">Ponte sullo Stretto di Messina PROGETTO DEFINITIVO</p>	
<p align="center">RISPOSTA INTEGRAZIONE GENERALE ID 12 CALABRIA</p>	<p><i>Codice</i> VIAG012C_F1</p>	<p><i>Rev</i> F1</p>	<p><i>Data</i> 30/05/2012</p>

RELAZIONE FOTOGRAFICA



PANORAMICA ESTERNA FRONTE OVEST

		Ponte sullo Stretto di Messina PROGETTO DEFINITIVO		
RISPOSTA INTEGRAZIONE GENERALE ID 12 CALABRIA		<i>Codice</i> VIAG012C_F1	<i>Rev</i> F1	<i>Data</i> 30/05/2012

Codice	C17-B
Comune	Villa San Giovanni Cannitello (RC)
Indirizzo	Via Lungomare Fata Morgana
Primo intestatario cat.:	Barresi Antonia Maria
Tipologia	Immobile residenziale

UBICAZIONE E DATI CATASTALI

L'immobile ad uso residenziale, è situato a Villa San Giovanni frazione di Cannitello. Esso è censito al N.C.T. della provincia di Reggio Calabria, Comune di Villa San Giovanni, sezione Cannitello Foglio 3 mapp. 293 qualità Area di enti comuni e al catasto urbano con categoria A4

Intestatari:

Sub 1-2-3-4-5-6:

BARRESI Antonia Maria nata a REGGIO DI CALABRIA il 09/08/1959

BARRESI Giovanni nato a REGGIO DI CALABRIA il 29/03/1962

BARRESI Paolo nato a VILLA SAN GIOVANNI il 01/01/1918

Sub 7-8:

BARRESI Paolo nato a VILLA SAN GIOVANNI il 01/01/1918

TORRICELLI Maria nata a VILLA SAN GIOVANNI il 14/02/1908

DESCRIZIONE DEL FABBRICATO

L'immobile in oggetto è costituito da un fabbricato ad uso residenziale dislocato su tre livelli distinti, corrispondenti ad un piano terra, un piano primo e parziale secondo, libero su tre lati prospicienti sul giardino di proprietà e per un lato con facciata in aderenza.

L'età del fabbricato è presumibilmente inferiore ai 50 anni ed in generale ad oggi si presenta in normale stato di conservazione e di manutenzione.

Esso è accessibile tramite un cancello in ferro.

E' ubicato in una zona centrale a circa 10 metri dal mare da cui è separato da una strada pubblica.

Alto circa 8,00 metri, ha una struttura in cemento armato ed una finitura esterna in tinteggiatura. Gli

		Ponte sullo Stretto di Messina PROGETTO DEFINITIVO		
RISPOSTA INTEGRAZIONE GENERALE ID 12 CALABRIA		<i>Codice</i> VIAG012C_F1	<i>Rev</i> F1	<i>Data</i> 30/05/2012

infissi sono in legno. La recinzione è costituita da una ringhiera con un'altezza di circa 0,80 metri e per la restante altezza di circa 1,20 metri è costituita da una ringhiera. Al di là della recinzione è presente un piccolo cortile con piantumazioni varie.



Dal fotogrammetrico si possono ricavare le superficie del fabbricato, del giardino, della veranda e quelle dei balconi.

Il fabbricato è posizionato in una zona tipicamente turistica.

RELAZIONE FOTOGRAFICA




PANORAMICA ESTERNA FRONTE NORD-OVEST

		<p align="center">Ponte sullo Stretto di Messina PROGETTO DEFINITIVO</p>					
<p align="center">RISPOSTA INTEGRAZIONE GENERALE ID 12 CALABRIA</p>		<p><i>Codice</i> VIAG012C_F1</p>	<table border="1"> <tr> <td data-bbox="1260 302 1332 331"><i>Rev</i></td> <td data-bbox="1332 302 1457 331"><i>Data</i></td> </tr> <tr> <td data-bbox="1260 342 1332 371">F1</td> <td data-bbox="1332 342 1457 371">30/05/2012</td> </tr> </table>	<i>Rev</i>	<i>Data</i>	F1	30/05/2012
<i>Rev</i>	<i>Data</i>						
F1	30/05/2012						



PANORAMICA ESTERNA FRONTE OVEST

		Ponte sullo Stretto di Messina PROGETTO DEFINITIVO		
RISPOSTA INTEGRAZIONE GENERALE ID 12 CALABRIA		<i>Codice</i> VIAG012C_F1	<i>Rev</i> F1	<i>Data</i> 30/05/2012

Codice	C17-C
Comune	Villa San Giovanni Cannitello (RC)
Indirizzo	Via Lungomare Fata Morgana
Primo intestatario cat.:	Perpiglia Renata
Tipologia	Immobile residenziale

UBICAZIONE E DATI CATASTALI

L'immobile ad uso residenziale, è situato a Villa San Giovanni frazione di Cannitello. Esso è censito al N.C.T. della provincia di Reggio Calabria, Comune di Villa San Giovanni, sezione Cannitello Foglio 3 mapp. 294 qualità Area di enti comuni e al catasto urbano con categoria A3

Intestataria:

PERPIGLIA Renata nata a REGGIO DI CALABRIA il 02/05/1965

DESCRIZIONE DEL FABBRICATO

L'immobile in oggetto è costituito da un fabbricato ad uso residenziale dislocato su tre livelli distinti, corrispondenti ad un piano seminterrato, piano terra e un piano primo, libero su tre lati prospicienti sul giardino di proprietà e per un lato con facciata in aderenza.

L'età del fabbricato è presumibilmente inferiore ai 60 anni ed in generale ad oggi si presenta in ottimo stato di conservazione e di manutenzione.

Esso è accessibile tramite un cancello in ferro.

E' ubicato in una zona centrale a circa 10 metri dal mare da cui è separato da una strada pubblica. Alto circa 7,00 metri, ha una struttura in cemento armato ed una finitura esterna in tinteggiatura. Gli infissi sono in legno. La recinzione è costituita da un muro in cemento con un'altezza di circa 2,00 metri. Al di là della recinzione è presente un piccolo cortile con piantumazioni varie.

Dal fotogrammetrico si possono ricavare le superficie del fabbricato, del giardino, della veranda e quelle dei balconi.


Il fabbricato è posizionato in una zona tipicamente turistica.

		<p align="center">Ponte sullo Stretto di Messina PROGETTO DEFINITIVO</p>		
<p align="center">RISPOSTA INTEGRAZIONE GENERALE ID 12 CALABRIA</p>		<p><i>Codice</i> VIAG012C_F1</p>	<p><i>Rev</i> F1</p>	<p><i>Data</i> 30/05/2012</p>

RELAZIONE FOTOGRAFICA



PANORAMICA ESTERNA FRONTE OVEST

		Ponte sullo Stretto di Messina PROGETTO DEFINITIVO		
RISPOSTA INTEGRAZIONE GENERALE ID 12 CALABRIA		<i>Codice</i> VIAG012C_F1	<i>Rev</i> F1	<i>Data</i> 30/05/2012

Codice	C19
Comune	Villa San Giovanni Cannitello (RC)
Indirizzo	Via Lungomare Fata Morgana
Primo intestatario cat.:	Belluccia Giuseppa
Tipologia	Immobile residenziale

UBICAZIONE E DATI CATASTALI

L'immobile ad uso residenziale, situato a Villa San Giovanni frazione di Cannitello, risulta catastalmente suddiviso in diversi subalterni dal sub 1 al sub 26 e catastalmente così intestato:

Sub1: Utilità comune Foglio: 2 Particella: 487 Sub.: 12

Foglio: 2 Particella: 487 Sub.: 13

Foglio: 2 Particella: 487 Sub.: 15

Foglio: 2 Particella: 487 Sub.: 16

Foglio: 2 Particella: 487 Sub.: 17

INTESTATI delle unità immobiliari di cui il bene è utilità comune

BARRESI DOMENICO BRRDNC57S19M018H

BELLUCCIA GIUSEPPA BLLGPP37T44B516G

BURZO ORLANDO BERNARDINO BRZRND59R12M018T

MUSARELLA FRANCESCO MSRFNC35C27B516H

NOSTRO NATALA IMMACOLATA NSTNLM61T48M018L

PERGOLIZZI GIOVANNI PRGGNN55S08M018A

Sub 2: Utilità comune Foglio: 2 Particella: 487 Sub.: 6

Foglio: 2 Particella: 487 Sub.: 7

Foglio: 2 Particella: 487 Sub.: 8



Foglio: 2 Particella: 487 Sub.: 9

Foglio: 2 Particella: 487 Sub.: 10

Foglio: 2 Particella: 487 Sub.: 11

Foglio: 2 Particella: 487 Sub.: 12

Foglio: 2 Particella: 487 Sub.: 13

		Ponte sullo Stretto di Messina PROGETTO DEFINITIVO		
RISPOSTA INTEGRAZIONE GENERALE ID 12 CALABRIA		<i>Codice</i> VIAG012C_F1	<i>Rev</i> F1	<i>Data</i> 30/05/2012

Foglio: 2 Particella: 487 Sub.: 14

Foglio: 2 Particella: 487 Sub.: 15

Foglio: 2 Particella: 487 Sub.: 16

Foglio: 2 Particella: 487 Sub.: 17

Foglio: 2 Particella: 487 Sub.: 18

INTESTATI delle unità immobiliari di cui il bene è utilità comune

BARRESI DOMENICO BRRDNC57S19M018H

BELLUCCIA GIUSEPPA BLLGPP37T44B516G

BURZO ORLANDO BERNARDINO BRZRND59R12M018T

LA MANNA CONCETTINA LMNCCT64C47B790F

LAFRONTE GIUSEPPE LFRGPP53H08M018W

MUSARELLA FRANCESCO MSRFNC35C27B516H

NOSTRO NATALA IMMACOLATA NSTNLM61T48M018L

PERGOLIZZI GIOVANNI PRGGNN55S08M018A

Sub 7: Categoria C/6 Classe I mq 9

LAFRONTE Giuseppe nato a VILLA SAN GIOVANNI il 08/06/1953

Sub 8: Categoria C/6 Classe I mq 9

LAFRONTE Giuseppe nato a VILLA SAN GIOVANNI il 08/06/1953

Sub 9: Categoria C/6 Classe I mq 9

NOSTRO Natala Immacolata nata a VILLA SAN GIOVANNI il 08/12/1961

Proprieta` per 1/2 in regime di comunione dei beni

PERGOLIZZI Giovanni nato a VILLA SAN GIOVANNI il 08/11/1955

Proprieta` per 1/2 in regime di comunione dei beni

Sub 10: Categoria C/6 Classe I mq 9

BURZO Orlando Bernardino nato a VILLA SAN GIOVANNI il 12/10/1959

Sub 11: Categoria C/6 Classe I mq 9

LA MANNA Concettina nata a CARLOPOLI il 07/03/1964



Sub 12: Categoria A/2 Classe I vani 4

BARRESI Domenico nato a VILLA SAN GIOVANNI il 19/11/1957

Sub 13: Categoria A/2 Classe I vani 4

BELLUCCIA Giuseppa nata a CAMPO CALABRO il 04/12/1937, Proprieta` per 1/2 in regime di comunione dei beni

MUSARELLA Francesco nato a CAMPO CALABRO il 27/03/1935 Proprieta` per

		Ponte sullo Stretto di Messina PROGETTO DEFINITIVO		
RISPOSTA INTEGRAZIONE GENERALE ID 12 CALABRIA		<i>Codice</i> VIAG012C_F1	<i>Rev</i> F1	<i>Data</i> 30/05/2012

1/2 in regime di comunione dei beni.

Sub 14: Categoria A/2 Classe II vani 9, intestato a

LAFRONTA Giuseppe nato a VILLA SAN GIOVANNI il 08/06/1953

Sub 15: Categoria A/2 Classe I Vani 4

BURZO Orlando Bernardino nato a VILLA SAN GIOVANNI il 12/10/1959

Sub 16: Categoria A/2 Classe I Vani 4

BARRESI Domenico nato a VILLA SAN GIOVANNI il 19/11/1957

Sub 17: Categoria A/2 Classe II Vani 7

NOSTRO Natala Immacolata nata a VILLA SAN GIOVANNI il 08/12/1961

Proprietà per 1/2 in regime di comunione dei beni

PERGOLIZZI Giovanni nato a VILLA SAN GIOVANNI il 08/11/1955 Proprietà per 1/2 in regime di comunione dei beni.

Sub 18: Categoria A/2 Classe II Vani 7

LA MANNA Concettina nata a CARLOPOLI il 07/03/1964

Sub 19: VARIAZIONE del 20/06/1996 n . 4257 .1/1996 in atti dal 04/01/1999 DIVISIONE LOCALE DI DEPOSITO ABITAZIONE

Sub 20: Categoria D/6

MONTE DEI PASCHI DI SIENA LEASING & FACTORING BANCA PER I SERVIZI FINANZIARI ALLE IMPRESE S .P .A . con sede in SIENA

Sub 21: FUSIONE del 20/03/2003 n . 1541 .1/2003 in atti dal 20/03/2003 (protocollo n . 78028)

Sub 22 FUSIONE del 20/03/2003 n . 1541 .1/2003 in atti dal 20/03/2003 (protocollo n . 78028)

Sub 23: Categoria A/2 Classe I Vani 3

CONDOLUCI Antonietta nata a MELICUCCO il 20/01/1961

Sub 24: Categoria A/2 Classe I Vani 4,5

CONDOLUCI Antonietta nata a MELICUCCO il 20/01/1961



Sub 25: Categoria A/2 Classe II Vani 5,5

BARRESI Domenico nato a VILLA SAN GIOVANNI il 19/11/1957

Sub 26: Categoria A/2 Classe I Vani 6

PLATEROTI Francesco nato a REGGIO DI CALABRIA il 18/02/1949

Esso è censito al N.C.T. della provincia di Reggio Calabria, Comune di Villa San Giovanni, sezione Cannitello Foglio 2 Mappali 487 come ENTE URBANO con sup. cat. di mq 890 e al Catasto Fabbricati sezione urbana B Foglio 2 Mappali 487 da Sub 1 a Sub 26.

		Ponte sullo Stretto di Messina PROGETTO DEFINITIVO		
RISPOSTA INTEGRAZIONE GENERALE ID 12 CALABRIA		<i>Codice</i> VIAG012C_F1	<i>Rev</i> F1	<i>Data</i> 30/05/2012

DESCRIZIONE DEL FABBRICATO

L'immobile in oggetto è costituito da un fabbricato ad uso residenziale dislocato su quattro distinti livelli, corrispondenti ad un piano seminterrato, piano terra ed un piano primo e da un piano secondo, circondato su tutti e quattro i lati dal giardino di proprietà, quindi libero su tutti i lati.

L'età del fabbricato è presumibilmente inferiore ai 30 anni ed in generale ad oggi si presenta in un buon stato di conservazione e di manutenzione.

Esso è accessibile tramite un doppio cancello uno pedonale ed uno carrabile.

E' ubicato in una zona centrale a circa 10 metri dal mare da cui è separato da una strada pubblica. Alto circa 10 metri, ha una struttura in cemento armato ed una finitura esterna in tinteggiatura. Gli infissi sono in alluminio anodizzato e tapparelle. La recinzione è costituita da un muretto alto circa 120 cm da cui parte la ringhiera con un'altezza di circa 1 metro. Al di là della recinzione è presente un'area libera pari a mq. 541.



Dal fotogrammetrico si possono ricavare le superfici del fabbricato, del giardino, della veranda e quelle dei balconi.

Il fabbricato è posizionato in una zona tipicamente turistica.

RELAZIONE FOTOGRAFICA





PANORAMICA ESTERNA FRONTE EST

		<p align="center">Ponte sullo Stretto di Messina PROGETTO DEFINITIVO</p>	
<p align="center">RISPOSTA INTEGRAZIONE GENERALE ID 12 CALABRIA</p>	<p><i>Codice</i> VIAG012C_F1</p>	<p><i>Rev</i> F1</p>	<p><i>Data</i> 30/05/2012</p>



PANORAMICA INTERNA LATERALE NORD EST

		Ponte sullo Stretto di Messina PROGETTO DEFINITIVO					
RISPOSTA INTEGRAZIONE GENERALE ID 12 CALABRIA		<i>Codice</i> VIAG012C_F1	<table border="1" style="width: 100%; border-collapse: collapse;"> <tr> <td style="width: 50%;"><i>Rev</i></td> <td style="width: 50%;"><i>Data</i></td> </tr> <tr> <td style="text-align: center;">F1</td> <td style="text-align: center;">30/05/2012</td> </tr> </table>	<i>Rev</i>	<i>Data</i>	F1	30/05/2012
<i>Rev</i>	<i>Data</i>						
F1	30/05/2012						

Codice	C22-C23
Comune	Villa San Giovanni Cannitello (RC)
Indirizzo	Via Lungomare Fata Morgana
Primo intestatario cat.:	Barresi Francesco
Tipologia	Immobile residenziale

UBICAZIONE E DATI CATASTALI

L'immobile ad uso residenziale, situato a Villa San Giovanni frazione di Cannitello, risulta catastalmente intestato a BARRESI Francesco nato a VILLA SAN GIOVANNI il 01/01/1921.

Esso originariamente era censito al N.C.T. della provincia di Reggio Calabria, Comune di Villa San Giovanni, sezione Cannitello Foglio 2 Mappali 352, ed è stato soppresso e unito alla particella 350 con qualità seminativo e sup. cat. di mq 469 e al Catasto Fabbricati sezione urbana è graffato al terreno di proprietà.

DESCRIZIONE DEL FABBRICATO

L'immobile in oggetto è costituito da un fabbricato ad uso residenziale dislocato su due distinti livelli, corrispondenti ad un piano terra ed un piano primo, circondato su tutti e quattro i lati dal giardino di proprietà, quindi libero su tutti i lati.

L'età del fabbricato è presumibilmente circa 20 anni ed in generale ad oggi si presenta in un ottimo stato di conservazione e di manutenzione.

Esso è accessibile tramite un doppio cancello uno pedonale ed uno carrabile.

Ha come pertinenza un deposito di 45 mq.

E' ubicato in una zona centrale a circa 10 metri dal mare da cui è separato da una strada pubblica. Alto circa 6 metri, ha una struttura in cemento armato ed una finitura esterna in tinteggiatura. Gli infissi sono in legno. La recinzione è costituita da un muretto alto circa 120 cm da cui parte la ringhiera con un'altezza di circa 1 metro. Al di là della recinzione è presente una siepe di pitosforo e il giardino risulta piantumato con alberi di palme e alberi da frutto. Il giardino ha una superficie pari a circa mq. 311.

Dal fotogrammetrico si possono ricavare le superfici del fabbricato, del giardino, della veranda e

		Ponte sullo Stretto di Messina PROGETTO DEFINITIVO		
RISPOSTA INTEGRAZIONE GENERALE ID 12 CALABRIA		<i>Codice</i> VIAG012C_F1	<i>Rev</i> F1	<i>Data</i> 30/05/2012

quelle dei balconi.

Il fabbricato è posizionato in una zona tipicamente turistica.



RELAZIONE FOTOGRAFICA



PANORAMICA ESTERNA FRONTE OVEST



PANORAMICA INTERNA LATERALE SUD-OVEST


		Ponte sullo Stretto di Messina PROGETTO DEFINITIVO	
RISPOSTA INTEGRAZIONE GENERALE ID 12 CALABRIA	<i>Codice</i> VIAG012C_F1	<i>Rev</i> F1	<i>Data</i> 30/05/2012



PANORAMICA ESTERNA FRONTALE OVEST



DEPOSITO

		Ponte sullo Stretto di Messina PROGETTO DEFINITIVO		
RISPOSTA INTEGRAZIONE GENERALE ID 12 CALABRIA		<i>Codice</i> VIAG012C_F1	<i>Rev</i> F1	<i>Data</i> 30/05/2012

Codice	C24-A
Comune	Villa San Giovanni Cannitello (RC)
Indirizzo	Via Lungomare Fata Morgana
Primo intestatario cat.:	Arena Concetta
Tipologia	Immobile residenziale

UBICAZIONE E DATI CATASTALI

L'immobile ad uso residenziale, situato a Villa San Giovanni frazione di Cannitello, risulta catastalmente suddiviso in subalterni intestato a:

Sub 7: Categoria A/3 Classe II Vani 8

ARENA Concetta nata a VILLA SAN GIOVANNI il 11/08/1931 Proprieta` per 1/2

BELLANTONE Antonino nato a VILLA SAN GIOVANNI il 01/07/1926 Proprieta` per 1/2

Sub 8: Categoria A/3 Classe II Vani 8

ARENA Concetta nata a VILLA SAN GIOVANNI il 11/08/1931 Proprieta` per 1/2

BELLANTONE Antonino nato a VILLA SAN GIOVANNI il 01/07/1926 Proprieta` per 1/2

Sub 9: Categoria A/3 Classe II Vani 8

ARENA Concetta nata a VILLA SAN GIOVANNI il 11/08/1931 Proprieta` per 1/2

BELLANTONE Antonino nato a VILLA SAN GIOVANNI il 01/07/1926 Proprieta` per 1/2

Esso è censito al N.C.T. della provincia di Reggio Calabria, Comune di Villa San Giovanni, sezione Cannitello Foglio 2 Mappali 449 come ENTE URBANO con sup. cat. di mq 453 e al Catasto Fabbricati sezione urbana B Foglio 2 Mappali 449 suddiviso in subalterni.

DESCRIZIONE DEL FABBRICATO

L'immobile in oggetto è costituito da un fabbricato ad uso residenziale dislocato su tre distinti livelli, corrispondenti ad un piano terra, piano primo e piano secondo circondato su tre lati liberi prospicienti al giardino di proprietà, quindi libero su tre lati.

L'età del fabbricato è presumibilmente circa 40 anni ed in generale ad oggi si presenta in ottimo stato di conservazione e di manutenzione.

Esso è accessibile tramite un doppio cancello uno pedonale ed uno carrabile.

		Ponte sullo Stretto di Messina PROGETTO DEFINITIVO		
RISPOSTA INTEGRAZIONE GENERALE ID 12 CALABRIA		<i>Codice</i> VIAG012C_F1	<i>Rev</i> F1	<i>Data</i> 30/05/2012

E' ubicato in una zona centrale a circa 10 metri dal mare da cui è separato da una strada pubblica. Alto circa 9 metri, ha una struttura in cemento armato ed una finitura esterna in tinteggiatura. Gli infissi sono in alluminio anodizzato e tapparelle. La recinzione è costituita da un muretto alto circa 120 cm da cui parte la ringhiera con un'altezza di circa 1 metro. Al di là della recinzione è presente una siepe di pitosforo e il giardino risulta pavimentato. Il giardino ha una superficie pari a circa mq. 279.



Dal fotogrammetrico si possono ricavare le superficie del fabbricato, del giardino, della veranda e quelle dei balconi.

Il fabbricato è posizionato in una zona tipicamente turistica.

RELAZIONE FOTOGRAFICA



PANORAMICA ESTERNA FRONTE SUD-OVEST

		Ponte sullo Stretto di Messina PROGETTO DEFINITIVO					
RISPOSTA INTEGRAZIONE GENERALE ID 12 CALABRIA		<i>Codice</i> VIAG012C_F1	<table border="1" style="width: 100%; border-collapse: collapse;"> <tr> <td style="width: 50%;"><i>Rev</i></td> <td style="width: 50%;"><i>Data</i></td> </tr> <tr> <td style="text-align: center;">F1</td> <td style="text-align: center;">30/05/2012</td> </tr> </table>	<i>Rev</i>	<i>Data</i>	F1	30/05/2012
<i>Rev</i>	<i>Data</i>						
F1	30/05/2012						

Codice	C24-B
Comune	Villa San Giovanni Cannitello (RC)
Indirizzo	Via Lungomare Fata Morgana
Primo intestatario cat.:	Giuliano Silvana
Tipologia	Immobile residenziale

UBICAZIONE E DATI CATASTALI

L'immobile ad uso residenziale, situato a Villa San Giovanni frazione di Cannitello, risulta catastalmente suddiviso in subalterni ed intestato a:

Sub 4: Categoria A/2 Classe I Vani 6

GIULIANO Silvia nata a TAURIANOVA il 09/09/1948 Proprieta` per 1/2 in regime di comunione dei beni

TERRANOVA Francesco nato a TAURIANOVA il 29/06/1948 Proprieta` per 1/2 in regime di comunione dei beni

Sub 5: Categoria A/3 Classe II Vani 3

GALEANI Giuseppina nata a ROMA il 26/09/1935 Proprieta` per 1/2 in regime di comunione dei beni

VERDONE Salvatore nato a BAGHERIA il 16/03/1927 Proprieta` per 1/2 in regime di comunione dei beni

Sub 6: Categoria A/3 Classe II vani 3,5

SOTTILARO Domenica nata a REGGIO DI CALABRIA il 19/07/1982

Sub 7. Categoria C/2 Classe I Mq 38

COTRONEO Antonia nata a SAN ROBERTO il 05/08/1941) Proprieta` per 666/1000

LAGANA` Domenica nata a REGGIO DI CALABRIA il 18/07/1961 Proprieta` per 167/1000

LAGANA` Fortunata;GISELLA nata a REGGIO DI CALABRIA il 21/04/1965 Proprieta` per 167/1000

Sub 8: Categoria C/2 Classe I Mq 38

COTRONEO Antonia nata a SAN ROBERTO il 05/08/1941 Proprieta` per 666/1000

LAGANA` Domenica nata a REGGIO DI CALABRIA il 18/07/1961 Proprieta` per 167/1000

		Ponte sullo Stretto di Messina PROGETTO DEFINITIVO		
RISPOSTA INTEGRAZIONE GENERALE ID 12 CALABRIA		<i>Codice</i> VIAG012C_F1	<i>Rev</i> F1	<i>Data</i> 30/05/2012

LAGANA` Fortunata;GISELLA nata a REGGIO DI CALABRIA il 21/04/1965 Proprieta` per 167/1000

Sub 9: Categoria A/2 Classe II Vani 6,5

COTRONEO Antonia nata a SAN ROBERTO il 05/08/1941 Proprieta` per 666/1000

LAGANA` Domenica nata a REGGIO DI CALABRIA il 18/07/1961 Proprieta` per 167/1000

LAGANA` Fortunata;GISELLA nata a REGGIO DI CALABRIA il 21/04/1965 Proprieta` per 167/1000

Esso è censito al N.C.T. della provincia di Reggio Calabria, Comune di Villa San Giovanni, sezione Cannitello Foglio 2 Mappali 447 come ENTE URBANO con sup. cat. di mq 240 e al Catasto Fabbricati sezione urbana B Foglio 2 Mappali 447 diviso in suballterni.

DESCRIZIONE DEL FABBRICATO



L'immobile in oggetto è costituito da un fabbricato ad uso residenziale dislocato su tre distinti livelli, corrispondenti ad un piano terra, piano primo e piano secondo, circondato su due lati dal giardino di proprietà, quindi libero su due lati.

L'età del fabbricato è presumibilmente inferiore ai 40 anni ed in generale ad oggi si presenta in un ottimo stato di conservazione e di manutenzione.

Esso è accessibile tramite un triplo cancello di cui due pedonali ed uno carrabile.

E' ubicato in una zona centrale a circa 10 metri dal mare da cui è separato da una strada pubblica. Alto circa 9 metri, ha una struttura in cemento armato ed una finitura esterna in tinteggiatura. Gli infissi sono in alluminio anodizzato e tapparelle. La recinzione è costituita da un muretto alto circa 120 cm da cui parte la ringhiera con un'altezza di circa 1 metro. Al di la della recinzione è presente una pavimentazione in tutto il cortile di proprietà. Il giardino ha una superficie pari a circa mq. 100. Dal fotogrammetrico si possono ricavare le superficie del fabbricato, del giardino, della veranda e quelle dei balconi.



Il fabbricato è posizionato in una zona tipicamente turistica.

		<p align="center">Ponte sullo Stretto di Messina PROGETTO DEFINITIVO</p>	
<p align="center">RISPOSTA INTEGRAZIONE GENERALE ID 12 CALABRIA</p>	<p><i>Codice</i> VIAG012C_F1</p>	<p><i>Rev</i> F1</p>	<p><i>Data</i> 30/05/2012</p>

RELAZIONE FOTOGRAFICA



PANORAMICA ESTERNA FRONTE SUD-OVEST

		Ponte sullo Stretto di Messina PROGETTO DEFINITIVO		
RISPOSTA INTEGRAZIONE GENERALE ID 12 CALABRIA		<i>Codice</i> VIAG012C_F1	<i>Rev</i> F1	<i>Data</i> 30/05/2012

Codice	C26
Comune	Villa San Giovanni Cannitello (RC)
Indirizzo	Via Lungomare Fata Morgana
Primo intestatario cat.:	Caccamo Francesca
Tipologia	Immobile residenziale

UBICAZIONE E DATI CATASTALI

L'immobile ad uso residenziale, situato a Villa San Giovanni frazione di Cannitello, risulta catastalmente suddiviso in subalteni catastalmente intestati a:

Sub 1: Categoria A/3 Classe III vani 6

CACCAMO Francesca nata a VILLA SAN GIOVANNI il 30/08/1923

Sub 2: Categoria A/3 Classe III vani 6

CACCAMO Francesca nata a VILLA SAN GIOVANNI il 30/08/1923

Sub 3: Categoria A/3 Classe III vani 6

CACCAMO Francesca nata a VILLA SAN GIOVANNI il 30/08/1923

Sub 4: Categoria A/3 Classe III vani 6

CACCAMO Francesca nata a VILLA SAN GIOVANNI il 30/08/1923

Sub9: Categoria A/2 Classe II vani 11

CACCAMO Francesca nata a VILLA SAN GIOVANNI il 30/08/1923

Esso è censito al N.C.T. della provincia di Reggio Calabria, Comune di Villa San Giovanni, sezione Cannitello Foglio 2 Mappali 328 come ENTE URBANO con sup. cat. di mq 548 e al Catasto Fabbricati sezione urbana B Foglio 2 Mappali 328.

DESCRIZIONE DEL FABBRICATO

L'immobile in oggetto è costituito da un fabbricato ad uso residenziale dislocato su tre distinti livelli, corrispondenti ad un piano terra, piano primo e piano secondo, circondato su tutti e quattro i lati dal giardino di proprietà, quindi libero su tutti i lati.

L'età del fabbricato è presumibilmente inferiore ai 25 anni ed in generale ad oggi si presenta in un ottimo stato di conservazione e di manutenzione.

		Ponte sullo Stretto di Messina PROGETTO DEFINITIVO		
RISPOSTA INTEGRAZIONE GENERALE ID 12 CALABRIA		<i>Codice</i> VIAG012C_F1	<i>Rev</i> F1	<i>Data</i> 30/05/2012

Esso è accessibile tramite un doppio cancello uno pedonale ed uno carrabile.

E' ubicato in una zona centrale a circa 10 metri dal mare da cui è separato da una strada pubblica. Alto circa 9 metri, ha una struttura in cemento armato ed una finitura esterna in tinteggiatura. Gli infissi sono in alluminio anodizzato e tapparelle. La recinzione è costituita da un muretto alto circa 120 cm da cui parte la ringhiera con un'altezza di circa 1 metro. Al di là della recinzione è presente una siepe e il giardino risulta piantumato con alberi. Il giardino ha una superficie pari a circa mq. 206.



Dal fotogrammetrico si possono ricavare le superficie del fabbricato, del giardino, della veranda e quelle dei balconi.

Il fabbricato è posizionato in una zona tipicamente turistica.

RELAZIONE FOTOGRAFICA



PANORAMICA ESTERNA FRONTE SUD-OVEST

		Ponte sullo Stretto di Messina PROGETTO DEFINITIVO		
RISPOSTA INTEGRAZIONE GENERALE ID 12 CALABRIA		<i>Codice</i> VIAG012C_F1	<i>Rev</i> F1	<i>Data</i> 30/05/2012

Codice	C28
Comune	Villa San Giovanni Cannitello (RC)
Indirizzo	Via Lungomare Fata Morgana
Primo intestatario cat.:	Mortelliti Maria
Tipologia	Immobile residenziale

UBICAZIONE E DATI CATASTALI

L'immobile ad uso residenziale, situato a Villa San Giovanni frazione di Cannitello, risulta catastalmente suddiviso in subalterni ed intestato a:

Sub 2: Categoria A/2 Classe I vani 6,5

MIZZITELLI Maria; MARITATA VOLPINI nata a MESSINA il 13/05/1905 Usufrutto
VOLPINO Adelina nata a ROMA il 29/07/1938 Proprieta`

Sub 3 : Categoria A/7 Classe II Vani 5,5

BOSURGI Cav; GIOVANNI FU GIOVANNI

Sub 4: Categoria A/7 Classe II Vani 10

ALLERUZZO Francesco nato a VILLA SAN GIOVANNI il 02/02/1958 Proprieta` per 1/2
NIZZA Alessandra nata a TORINO il 13/11/1959 Proprieta` per 1/2

Esso è censito al N.C.T. della provincia di Reggio Calabria, Comune di Villa San Giovanni, sezione Cannitello Foglio 2 Mappali 343-342-289 come ENTE URBANO con sup. cat. di mq 137 e al Catasto Fabbricati sezione urbana B Foglio 2 Mappali 289 diviso in subalterni.

DESCRIZIONE DEL FABBRICATO

L'immobile in oggetto è costituito da un fabbricato ad uso residenziale dislocato su un livello, corrispondente ad un piano terra, circondato su due lati dal giardino di proprietà, quindi libero su due lati.

L'età del fabbricato è presumibilmente inferiore ai 80 anni ed in generale ad oggi si presenta in un normale stato di conservazione e di manutenzione.

Esso è accessibile tramite un triplo cancello di cui due pedonali ed uno carrabile.

E' ubicato in una zona centrale a circa 10 metri dal mare da cui è separato da una strada pubblica.

		Ponte sullo Stretto di Messina PROGETTO DEFINITIVO		
RISPOSTA INTEGRAZIONE GENERALE ID 12 CALABRIA		<i>Codice</i> VIAG012C_F1	<i>Rev</i> F1	<i>Data</i> 30/05/2012

Alto circa 4 metri, ha una struttura in cemento armato ed una finitura esterna in tinteggiatura. Gli infissi sono in legno. La recinzione è costituita da un muretto alto circa 120 cm da cui parte la ringhiera con un'altezza di circa 1 metro. Al di là della recinzione sono presenti alberi ornamentali e una pavimentazione in tutto il cortile di proprietà. Il giardino ha una superficie pari a circa mq. 1488.

Dal fotogrammetrico si possono ricavare le superfici del fabbricato, del giardino, della veranda e quelle dei balconi.

Il fabbricato è posizionato in una zona tipicamente turistica.

RELAZIONE FOTOGRAFICA



PANORAMICA ESTERNA FRONTE NORD-OVEST



		<p align="center">Ponte sullo Stretto di Messina PROGETTO DEFINITIVO</p>	
<p align="center">RISPOSTA INTEGRAZIONE GENERALE ID 12 CALABRIA</p>	<p><i>Codice</i> VIAG012C_F1</p>	<p><i>Rev</i> F1</p>	<p><i>Data</i> 30/05/2012</p>




PANORAMICA ESTERNA FRONTE OVEST



PANORAMICA ESTERNA FRONTE OVEST

		Ponte sullo Stretto di Messina PROGETTO DEFINITIVO		
RISPOSTA INTEGRAZIONE GENERALE ID 12 CALABRIA		<i>Codice</i> VIAG012C_F1	<i>Rev</i> F1	<i>Data</i> 30/05/2012

Codice	C29
Comune	Villa San Giovanni Cannitello (RC)
Foglio	2
Mappale	326
Tipologia	Residenziale

		Ponte sullo Stretto di Messina PROGETTO DEFINITIVO					
RISPOSTA INTEGRAZIONE GENERALE ID 12 CALABRIA		<i>Codice</i> VIAG012C_F1	<table border="1" style="width: 100%; border-collapse: collapse;"> <tr> <td style="width: 50%;"><i>Rev</i></td> <td style="width: 50%;"><i>Data</i></td> </tr> <tr> <td style="text-align: center;">F1</td> <td style="text-align: center;">30/05/2012</td> </tr> </table>	<i>Rev</i>	<i>Data</i>	F1	30/05/2012
<i>Rev</i>	<i>Data</i>						
F1	30/05/2012						

Codice	C30
Comune	Villa San Giovanni Cannitello (RC)
Indirizzo	Via Lungomare Fata Morgana
Primo intestatario cat.:	Bellantone Antonino
Tipologia	Immobile residenziale

UBICAZIONE E DATI CATASTALI

L'immobile ad uso residenziale, situato a Villa San Giovanni frazione di Cannitello, risulta catastalmente intestato a BELLANTONE Antonino nato a CANNITELLO il 25/09/1959 Proprieta` per 3/18;

BELLANTONE Giuseppa nata a CANNITELLO il 20/05/1926 Proprieta` per 12/18; BELLANTONE Rosa nata a CANNITELLO il 15/01/1958 Proprieta` per 2/18;

CARBONE Maria Grazia nata a REGGIO DI CALABRIA il 18/03/1960 Proprieta` per 1/18 in regime di comunione dei beni

Esso è censito al N.C.T. della provincia di Reggio Calabria, Comune di Villa San Giovanni, sezione Cannitello Foglio 2 Mappali 313 come ENTE URBANO con sup. cat. di mq 92 e al Catasto Fabbricati sezione urbana B Foglio 2 Mappali 313 con Categoria A/3 Classe I Consistenza 3 vani.



DESCRIZIONE DEL FABBRICATO

L'immobile in oggetto è costituito da un fabbricato ad uso residenziale dislocato su un livello, corrispondente ad un piano terra, circondato su tutti e quattro i lati dal giardino di proprietà, quindi libero su tutti i lati.

L'età del fabbricato è presumibilmente inferiore agli 40 anni ed in generale ad oggi si presenta in normale stato di conservazione e di manutenzione.

Esso è accessibile tramite un doppio cancello uno pedonale ed uno carrabile.

E' ubicato in una zona centrale a circa 10 metri dal mare da cui è separato da una strada pubblica. Alto circa 3 metri, ha una struttura in muratura ordinaria ed una finitura esterna in tinteggiatura. Gli infissi sono in legno. La recinzione è costituita da un muretto alto circa 120 cm da cui parte la ringhiera con un'altezza di circa 1 metro. Al di la della recinzione sono presenti alberi ornamentali.

		Ponte sullo Stretto di Messina PROGETTO DEFINITIVO		
RISPOSTA INTEGRAZIONE GENERALE ID 12 CALABRIA		<i>Codice</i> VIAG012C_F1	<i>Rev</i> F1	<i>Data</i> 30/05/2012

Il giardino ha una superficie pari a circa mq. 129.



Dal fotogrammetrico si possono ricavare le superfici del fabbricato, del giardino, della veranda e quelle dei balconi.

Il fabbricato è posizionato in una zona tipicamente turistica.

RELAZIONE FOTOGRAFICA



PANORAMICA ESTERNA FRONTE OVEST

		Ponte sullo Stretto di Messina PROGETTO DEFINITIVO		
RISPOSTA INTEGRAZIONE GENERALE ID 12 CALABRIA		<i>Codice</i> VIAG012C_F1	<i>Rev</i> F1	<i>Data</i> 30/05/2012

Codice	C31
Comune	Villa San Giovanni Cannitello (RC)
Indirizzo	Via Lungomare Fata Morgana
Primo intestatario cat.:	Bellantone Antonino
Tipologia	Immobile non residenziale

UBICAZIONE E DATI CATASTALI

L'immobile ad uso non residenziale, situato a Villa San Giovanni frazione di Cannitello, risulta catastalmente intestato a BELLANTONE Antonino nato a CANNITELLO il 25/09/1959 (1) Proprieta` per 2/18;

BELLANTONE Antonino nato a VILLA SAN GIOVANNI il 25/09/1959 Proprieta` per 1/18 in regime di comunione dei beni con CARBONE MARIA GRAZIA;

BELLANTONE Giuseppa nata a CANNITELLO il 20/05/1926 (1) Proprieta` per 12/18

BELLANTONE Rosa nata a CANNITELLO il 15/01/1958 (1) Proprieta` per 2/18

CARBONE Maria Grazia nata a REGGIO DI CALABRIA il 18/03/1960 Proprieta` per 1/18 in regime di comunione dei beni con BELLANTONE ANTONINO

Esso è censito al N.C.T. della provincia di Reggio Calabria, Comune di Villa San Giovanni, sezione Cannitello Foglio 2 Mappali 329 come SEMINATIVO ARBORATO Classe Unica con sup. cat. di mq 38 e non risulta censito al Catasto Fabbricati.

DESCRIZIONE DEL FABBRICATO


L'immobile in oggetto è costituito da un fabbricato ad uso non residenziale dislocato su un livello, corrispondenti ad un piano terra, circondato su tutti e quattro i lati dal giardino di proprietà, quindi libero su tutti i lati.

L'età del fabbricato è presumibilmente inferiore ai 20 anni ed in generale ad oggi si presenta in un pessimo stato di conservazione e di manutenzione.

Esso è accessibile tramite un doppio cancello uno pedonale ed uno carrabile.

E' ubicato in una zona centrale a circa 10 metri dal mare da cui è separato da una strada pubblica.


Alto circa 3 metri, ha una struttura in muratura ed una finitura esterna di solo intonaco e superficie

		Ponte sullo Stretto di Messina PROGETTO DEFINITIVO		
RISPOSTA INTEGRAZIONE GENERALE ID 12 CALABRIA		<i>Codice</i> VIAG012C_F1	<i>Rev</i> F1	<i>Data</i> 30/05/2012

di mq 17. Gli infissi sono in metallo. Il giardino ha una superficie pari a circa mq. 38. Dal fotogrammetrico si possono ricavare le superficie del fabbricato, del giardino, della veranda e quelle dei balconi.

Il fabbricato è posizionato in una zona tipicamente turistica.

RELAZIONE FOTOGRAFICA



PANORAMICA ESTERNA FRONTE NORD-OVEST

		Ponte sullo Stretto di Messina PROGETTO DEFINITIVO		
RISPOSTA INTEGRAZIONE GENERALE ID 12 CALABRIA		<i>Codice</i> VIAG012C_F1	<i>Rev</i> F1	<i>Data</i> 30/05/2012

Codice	C33
Comune	Villa San Giovanni Cannitello (RC)
Indirizzo	Via Lungomare Fata Morgana
Primo intestatario cat.:	Barresi Francesco
Tipologia	Immobile residenziale

UBICAZIONE E DATI CATASTALI

L'immobile ad uso residenziale, situato a Villa San Giovanni frazione di Cannitello, risulta catastalmente intestato a BARRESI Francesco nato a VILLA SAN GIOVANNI il 01/01/1921.

Esso è censito al N.C.T. della provincia di Reggio Calabria, Comune di Villa San Giovanni, sezione Cannitello Foglio 2 Mappali 407 come ENTE URBANO con sup. cat. di mq 1850 e al Catasto Fabbricati sezione urbana B Foglio 2 Mappali 407 suddiviso in subalterni ed intestato a :

Sub1: Categoria A/2 Classe IV vani 3,5

BARRESI Francesco nato a VILLA SAN GIOVANNI il 01/01/1921

Sub 2: Categoria A/2 Classe IV vani 3,5

SPAGNOLO Roberto nato a ROMA il 07/01/1973

Sub 3: Categoria A/2 Classe IV vani 3,5

ROSSETTI Maria Bruna Angela nata a REGGIO DI CALABRIA il 02/10/1964 Proprietà per 1/2

ROSSETTI Stefania nata a REGGIO DI CALABRIA il 29/04/1970 Proprietà per 1/2

Sub 4: Categoria A/2 Classe IV vani 3,5

FAMILIARI Anna Maria nata a REGGIO DI CALABRIA il 10/05/1942 Nuda proprietà per 1/1

STRAROPOLI Carmelo Damiano Maria nato a REGGIO DI CALABRIA il 06/05/1970 Proprietà per 1/1

Sub 5: Categoria A/2 Classe IV vani 3,5

MUSICO` Daniela nata a REGGIO DI CALABRIA il 21/10/1955 Proprietà per 1/6

MUSICO` Daniela Giuseppina nata a REGGIO DI CALABRIA il 21/10/1955 Proprietà per 1/6 in regime di separazione dei beni

		Ponte sullo Stretto di Messina PROGETTO DEFINITIVO		
RISPOSTA INTEGRAZIONE GENERALE ID 12 CALABRIA		<i>Codice</i> VIAG012C_F1	<i>Rev</i> F1	<i>Data</i> 30/05/2012

MUSICO` Ileana nata a TORINO il 11/01/1950 Proprietà per 1/6

MUSICO` Ileana nata a TORINO il 11/01/1950 Proprietà` per 1/12

MUSICO` Rossana nata a REGGIO DI CALABRIA il 21/10/1955 Proprietà` per 1/3

SERGI Valeria Filomena nata a MILANO il 26/04/1977 Proprietà` per 1/12

Sub 6: Categoria A/2 Classe IV vani 3,5

PIRROTTA Carmen nata a BAGNARA CALABRA il 08/07/1951

Sub 7: Categoria A/2 Classe IV vani 3,5

PIRROTTA Carmen nata a BAGNARA CALABRA il 08/07/1951 Proprietà` per 1/2

PIZZIMENTI Antonino;GIUSEPPE GIOVANNI nata a VILLA SAN GIOVANNI il 17/12/1946

(1) Proprietà` per 1/2

Sub 8: Categoria A/2 Classe IV vani 3,5

FRANCONE Antonioaleccio nato a ROMA il 05/05/1974 Proprietà` per 1/2

FRANCONE Mariaelena nata a ROMA il 08/09/1972 Proprietà` per 1/2

Sub 9: Categoria A/2 Classe IV vani 3,5

LOFARO Maria nata a VILLA SAN GIOVANNI il 31/03/1929 Proprietà` per 2/4

TERRANOVA Attilio Antonio nato a REGGIO DI CALABRIA il 10/02/1971 Proprietà` per 1/4

TERRANOVA Caterina nata a REGGIO DI CALABRIA il 15/05/1968 Proprietà` per 1/4

Sub 10: Categoria A/2 Classe IV vani 3,5

BELMUSTO Antonio nato a REGGIO DI CALABRIA il 08/03/1975

Sub 11: Categoria A/2 Classe IV vani 3,5

LUPINI Giuseppe nato a MESSINA il 13/06/1938 Proprietà` per 1/2

RIGOLI Fausta nata a TAURIANOVA il 31/05/1941 Proprietà` per 1/2

Sub 12: Categoria A/2 Classe IV vani 3,5

DE BLASIO DI PALIZZI Rosanna nata a REGGIO DI CALABRIA il 01/09/1956

Sub 13: Categoria A/2 Classe IV vani 3,5

BARRESI Francesco nato a VILLA SAN GIOVANNI il 01/01/1921

Sub 14: Categoria A/2 Classe IV vani 3,5

LINGRIA Giuseppe Carlo nato a REGGIO DI CALABRIA il 12/11/1969 Proprietà` per 1/3


LINGRIA Mario Adolfo nato a REGGIO DI CALABRIA il 24/05/1972 Proprietà` per 1/3

LINGRIA Valentina nata a REGGIO DI CALABRIA il 02/05/1971 Proprietà` per 1/3

Sub 15: Categoria A/2 Classe IV vani 3,5

ROMEIO Carmelo nato a REGGIO DI CALABRIA il 31/10/1978

Sub 16: Categoria A/2 Classe IV vani 3,5

		Ponte sullo Stretto di Messina PROGETTO DEFINITIVO		
RISPOSTA INTEGRAZIONE GENERALE ID 12 CALABRIA		<i>Codice</i> VIAG012C_F1	<i>Rev</i> F1	<i>Data</i> 30/05/2012

GUIDA Angelica nata a REGGIO DI CALABRIA il 12/12/1967 Proprieta` per 1/4

GUIDA Ernesto nato a SCAFATI il 21/06/1932 Proprieta` per ¾

Sub 17: Categoria A/2 Classe IV vani 3,5

BARRESI Francesco nato a VILLA SAN GIOVANNI il 01/01/1921

Sub 18: Categoria A/2 Classe IV vani 3,5

BARRESI Francesco nato a VILLA SAN GIOVANNI il 01/01/1921

Sub 19: Categoria A/2 Classe IV vani 3,5

BARRESI Francesco nato a VILLA SAN GIOVANNI il 01/01/1921

Sub 20: Categoria A/2 Classe IV vani 3,5

BARRESI Francesco nato a VILLA SAN GIOVANNI il 01/01/1921

Sub 21: Categoria A/2 Classe IV vani 3,5

BARRESI Francesco nato a VILLA SAN GIOVANNI il 01/01/1921

Sub 22: Categoria A/2 Classe IV vani 3,5

BARRESI Francesco nato a VILLA SAN GIOVANNI il 01/01/1921

Sub 23: Categoria A/2 Classe IV vani 3,5

BARRESI Francesco nato a VILLA SAN GIOVANNI il 01/01/1921

Sub 24: Categoria A/2 Classe IV vani 3,5

BARRESI Francesco nato a VILLA SAN GIOVANNI il 01/01/1921

Sub 25: Categoria A/2 Classe IV vani 3,5

BARRESI Francesco nato a VILLA SAN GIOVANNI il 01/01/1921

Sub 26: Categoria A/2 Classe IV vani 3,5

BARRESI Francesco nato a VILLA SAN GIOVANNI il 01/01/1921

Sub 27: Categoria A/2 Classe IV vani 3,5

BARRESI Francesco nato a VILLA SAN GIOVANNI il 01/01/1921

Sub 29: Categoria C/2 Classe III Mq 29

ENEL - SOCIETA` PER AZIONI con sede in ROMA

Sub 32: Lastrico solare Consistenza Mq 80

BARRESI Francesco nato a VILLA SAN GIOVANNI il 01/01/1921


Sub 33: Lastrico solare Consistenza Mq 67

BARRESI Francesco nato a VILLA SAN GIOVANNI il 01/01/1921

Sub 34: Lastrico solare Consistenza Mq 67

BARRESI Francesco nato a VILLA SAN GIOVANNI il 01/01/1921

Sub 35: Lastrico solare Consistenza Mq 67

		Ponte sullo Stretto di Messina PROGETTO DEFINITIVO		
RISPOSTA INTEGRAZIONE GENERALE ID 12 CALABRIA		<i>Codice</i> VIAG012C_F1	<i>Rev</i> F1	<i>Data</i> 30/05/2012

BARRESI Francesco nato a VILLA SAN GIOVANNI il 01/01/1921

Sub 36: Lastrico solare Consistenza Mq 67

BARRESI Francesco nato a VILLA SAN GIOVANNI il 01/01/1921

Sub 37: Lastrico solare Consistenza Mq 67

BARRESI Francesco nato a VILLA SAN GIOVANNI il 01/01/1921

Sub 38: Lastrico solare Consistenza Mq 67

BARRESI Francesco nato a VILLA SAN GIOVANNI il 01/01/1921

Sub 39: Lastrico solare Consistenza Mq 67

BARRESI Francesco nato a VILLA SAN GIOVANNI il 01/01/1921

Sub 40: Lastrico solare Consistenza Mq 80

BARRESI Francesco nato a VILLA SAN GIOVANNI il 01/01/1921

DESCRIZIONE DEL FABBRICATO

L'immobile in oggetto è costituito da un fabbricato ad uso residenziale dislocato su tre distinti livelli e lastrico solare, corrispondenti ad un piano terra, piano primo ed un piano secondo, circondato su tutti e quattro i lati dal giardino di proprietà, quindi libero su tutti i lati.

L'età del fabbricato è presumibilmente inferiore ai 20 anni ed in generale ad oggi si presenta in normale stato di conservazione e di manutenzione.

Esso è accessibile tramite un doppio cancello uno pedonale ed uno carrabile.

E' ubicato in una zona centrale a circa 10 metri dal mare da cui è separato da una strada pubblica. Alto circa 9 metri, ha una struttura in cemento armato ed una finitura esterna in tinteggiatura. Gli infissi sono in alluminio anodizzato e tapparelle. La recinzione è costituita da un muretto alto circa 120 cm da cui parte la ringhiera con un'altezza di circa 1 metro. Al di là della recinzione è presente un giardino con piantumazioni con alberi di palme ed alberi ornamentali. Il giardino ha una superficie pari a circa mq. 1161.

Dal fotogrammetrico si possono ricavare le superficie del fabbricato, del giardino, della veranda e quelle dei balconi.

Il fabbricato è posizionato in una zona tipicamente turistica.

		<p align="center">Ponte sullo Stretto di Messina PROGETTO DEFINITIVO</p>	
<p align="center">RISPOSTA INTEGRAZIONE GENERALE ID 12 CALABRIA</p>	<p><i>Codice</i> VIAG012C_F1</p>	<p><i>Rev</i> F1</p>	<p><i>Data</i> 30/05/2012</p>



RELAZIONE FOTOGRAFICA



PANORAMICA ESTERNA FRONTE NORD-OVEST



PANORAMICA INTERNA LATERALE SUD-OVEST

		Ponte sullo Stretto di Messina PROGETTO DEFINITIVO	
RISPOSTA INTEGRAZIONE GENERALE ID 12 CALABRIA		<i>Codice</i> VIAG012C_F1	<i>Rev</i> <i>Data</i> F1 30/05/2012

Codice	C33-C32
Comune	Villa San Giovanni Cannitello (RC)
Indirizzo	Via Lungomare Fata Morgana
Primo intestatario cat.:	Barresi Francesco
Tipologia	Immobile residenziale

UBICAZIONE E DATI CATASTALI

L'immobile ad uso residenziale, situato a Villa San Giovanni frazione di Cannitello, risulta catastalmente intestato a BARRESI Francesco nato a VILLA SAN GIOVANNI il 01/01/1921.

Esso è censito al N.C.T. della provincia di Reggio Calabria, Comune di Villa San Giovanni, sezione Cannitello Foglio 2 Mappali 407 come ENTE URBANO con sup. cat. di mq 1850 e al Catasto Fabbricati sezione urbana B Foglio 2 Mappali 407 suddiviso in subalterni ed intestato a :

Sub1: Categoria A/2 Classe IV vani 3,5

BARRESI Francesco nato a VILLA SAN GIOVANNI il 01/01/1921

Sub 2: Categoria A/2 Classe IV vani 3,5

SPAGNOLO Roberto nato a ROMA il 07/01/1973

Sub 3: Categoria A/2 Classe IV vani 3,5

ROSSETTI Maria Bruna Angela nata a REGGIO DI CALABRIA il 02/10/1964 Proprieta` per 1/2

ROSSETTI Stefania nata a REGGIO DI CALABRIA il 29/04/1970 Proprieta` per 1/2

Sub 4: Categoria A/2 Classe IV vani 3,5

FAMILIARI Anna Maria nata a REGGIO DI CALABRIA il 10/05/1942 Nuda proprieta` per 1/1

STRAROPOLI Carmelo Damiano Maria nato a REGGIO DI CALABRIA il 06/05/1970 Proprieta` per

1/1

Sub 5: Categoria A/2 Classe IV vani 3,5

MUSICO` Daniela nata a REGGIO DI CALABRIA il 21/10/1955 Proprieta` per 1/6

MUSICO` Daniela Giuseppina nata a REGGIO DI CALABRIA il 21/10/1955 Proprieta` per 1/6 in regime di separazione dei

beni

MUSICO` Ileana nata a TORINO il 11/01/1950 Proprieta` per 1/6

		Ponte sullo Stretto di Messina PROGETTO DEFINITIVO		
RISPOSTA INTEGRAZIONE GENERALE ID 12 CALABRIA		<i>Codice</i> VIAG012C_F1	<i>Rev</i> F1	<i>Data</i> 30/05/2012

MUSICO` Ileana nata a TORINO il 11/01/1950 Proprieta` per 1/12

MUSICO` Rossana nata a REGGIO DI CALABRIA il 21/10/1955 Proprieta` per 1/3

SERGI Valeria Filomena nata a MILANO il 26/04/1977 Proprieta` per 1/12

Sub 6: Categoria A/2 Classe IV vani 3,5

PIRROTTA Carmen nata a BAGNARA CALABRA il 08/07/1951

Sub 7: Categoria A/2 Classe IV vani 3,5

PIRROTTA Carmen nata a BAGNARA CALABRA il 08/07/1951 Proprieta` per 1/2

PIZZIMENTI Antonino;GIUSEPPE GIOVANNI nata a VILLA SAN GIOVANNI il 17/12/1946

(1) Proprieta` per 1/2

Sub 8: Categoria A/2 Classe IV vani 3,5

FRANCONE Antonioalessio nato a ROMA il 05/05/1974 Proprieta` per 1/2

FRANCONE Mariaelena nata a ROMA il 08/09/1972 Proprieta` per 1/2

Sub 9: Categoria A/2 Classe IV vani 3,5

LOFARO Maria nata a VILLA SAN GIOVANNI il 31/03/1929 Proprieta` per 2/4

TERRANOVA Attilio Antonio nato a REGGIO DI CALABRIA il 10/02/1971 Proprieta` per 1/4

TERRANOVA Caterina nata a REGGIO DI CALABRIA il 15/05/1968 Proprieta` per 1/4

Sub 10: Categoria A/2 Classe IV vani 3,5

BELMUSTO Antonio nato a REGGIO DI CALABRIA il 08/03/1975

Sub 11: Categoria A/2 Classe IV vani 3,5

LUPINI Giuseppe nato a MESSINA il 13/06/1938 Proprieta` per 1/2

RIGOLI Fausta nata a TAURIANOVA il 31/05/1941 Proprieta` per 1/2

Sub 12: Categoria A/2 Classe IV vani 3,5

DE BLASIO DI PALIZZI Rosanna nata a REGGIO DI CALABRIA il 01/09/1956

Sub 13: Categoria A/2 Classe IV vani 3,5

BARRESI Francesco nato a VILLA SAN GIOVANNI il 01/01/1921

Sub 14: Categoria A/2 Classe IV vani 3,5

LINGRIA Giuseppe Carlo nato a REGGIO DI CALABRIA il 12/11/1969 Proprieta` per 1/3

LINGRIA Mario Adolfo nato a REGGIO DI CALABRIA il 24/05/1972 Proprieta` per 1/3



LINGRIA Valentina nata a REGGIO DI CALABRIA il 02/05/1971 Proprieta` per 1/3

Sub 15: Categoria A/2 Classe IV vani 3,5

ROMEO Carmelo nato a REGGIO DI CALABRIA il 31/10/1978

Sub 16: Categoria A/2 Classe IV vani 3,5

GUIDA Angelica nata a REGGIO DI CALABRIA il 12/12/1967 Proprieta` per 1/4

		Ponte sullo Stretto di Messina PROGETTO DEFINITIVO	
RISPOSTA INTEGRAZIONE GENERALE ID 12 CALABRIA	<i>Codice</i> VIAG012C_F1	<i>Rev</i> F1	<i>Data</i> 30/05/2012

GUIDA Ernesto nato a SCAFATI il 21/06/1932 Proprieta` per ¾

Sub 17: Categoria A/2 Classe IV vani 3,5

BARRESI Francesco nato a VILLA SAN GIOVANNI il 01/01/1921

Sub 18: Categoria A/2 Classe IV vani 3,5

BARRESI Francesco nato a VILLA SAN GIOVANNI il 01/01/1921

Sub 19: Categoria A/2 Classe IV vani 3,5

BARRESI Francesco nato a VILLA SAN GIOVANNI il 01/01/1921

Sub 20: Categoria A/2 Classe IV vani 3,5

BARRESI Francesco nato a VILLA SAN GIOVANNI il 01/01/1921

Sub 21: Categoria A/2 Classe IV vani 3,5

BARRESI Francesco nato a VILLA SAN GIOVANNI il 01/01/1921

Sub 22: Categoria A/2 Classe IV vani 3,5

BARRESI Francesco nato a VILLA SAN GIOVANNI il 01/01/1921

Sub 23: Categoria A/2 Classe IV vani 3,5

BARRESI Francesco nato a VILLA SAN GIOVANNI il 01/01/1921

Sub 24: Categoria A/2 Classe IV vani 3,5

BARRESI Francesco nato a VILLA SAN GIOVANNI il 01/01/1921

Sub 25: Categoria A/2 Classe IV vani 3,5

BARRESI Francesco nato a VILLA SAN GIOVANNI il 01/01/1921

Sub 26: Categoria A/2 Classe IV vani 3,5

BARRESI Francesco nato a VILLA SAN GIOVANNI il 01/01/1921

Sub 27: Categoria A/2 Classe IV vani 3,5

BARRESI Francesco nato a VILLA SAN GIOVANNI il 01/01/1921

Sub 29: Categoria C/2 Classe III Mq 29

ENEL - SOCIETA` PER AZIONI con sede in ROMA

Sub 32: Lastrico solare Consistenza Mq 80

BARRESI Francesco nato a VILLA SAN GIOVANNI il 01/01/1921

Sub 33: Lastrico solare Consistenza Mq 67


BARRESI Francesco nato a VILLA SAN GIOVANNI il 01/01/1921

Sub 34: Lastrico solare Consistenza Mq 67

BARRESI Francesco nato a VILLA SAN GIOVANNI il 01/01/1921

Sub 35: Lastrico solare Consistenza Mq 67

BARRESI Francesco nato a VILLA SAN GIOVANNI il 01/01/1921

		Ponte sullo Stretto di Messina PROGETTO DEFINITIVO		
RISPOSTA INTEGRAZIONE GENERALE ID 12 CALABRIA		<i>Codice</i> VIAG012C_F1	<i>Rev</i> F1	<i>Data</i> 30/05/2012

Sub 36: Lastrico solare Consistenza Mq 67

BARRESI Francesco nato a VILLA SAN GIOVANNI il 01/01/1921

Sub 37: Lastrico solare Consistenza Mq 67

BARRESI Francesco nato a VILLA SAN GIOVANNI il 01/01/1921

Sub 38: Lastrico solare Consistenza Mq 67

BARRESI Francesco nato a VILLA SAN GIOVANNI il 01/01/1921

Sub 39: Lastrico solare Consistenza Mq 67

BARRESI Francesco nato a VILLA SAN GIOVANNI il 01/01/1921

Sub 40: Lastrico solare Consistenza Mq 80

BARRESI Francesco nato a VILLA SAN GIOVANNI il 01/01/1921

DESCRIZIONE DEL FABBRICATO

C33 - L'immobile in oggetto è costituito da un fabbricato ad uso residenziale dislocato su tre distinti livelli e lastrico solare, corrispondenti ad un piano terra, piano primo ed un piano secondo, circondato su tutti e quattro i lati dal giardino di proprietà, quindi libero su tutti i lati.

L'età del fabbricato è presumibilmente inferiore ai 20 anni ed in generale ad oggi si presenta in normale stato di conservazione e di manutenzione.

Esso è accessibile tramite un doppio cancello uno pedonale ed uno carrabile.

E' ubicato in una zona centrale a circa 10 metri dal mare da cui è separato da una strada pubblica. Alto circa 9 metri, ha una struttura in cemento armato ed una finitura esterna in tinteggiatura. Gli infissi sono in alluminio anodizzato e tapparelle. La recinzione è costituita da un muretto alto circa 120 cm da cui parte la ringhiera con un'altezza di circa 1 metro. Al di là della recinzione è presente un giardino con piantumazioni con alberi di palme ed alberi ornamentali. Il giardino ha una superficie pari a circa mq. 1161.

Dal fotogrammetrico si possono ricavare le superficie del fabbricato, del giardino, della veranda e quelle dei balconi.

Il fabbricato è posizionato in una zona tipicamente turistica.

C32 - L'immobile in oggetto è costituito da un fabbricato ad uso non residenziale dislocato su un livello, corrispondenti ad un piano terra, circondato su tutti e quattro i lati dal giardino di proprietà, quindi libero su tutti i lati.

L'età del fabbricato è presumibilmente inferiore ai 20 anni ed in generale ad oggi si presenta in un normale stato di conservazione e di manutenzione.

Esso è accessibile tramite un doppio cancello uno pedonale ed uno carrabile.

		Ponte sullo Stretto di Messina PROGETTO DEFINITIVO		
RISPOSTA INTEGRAZIONE GENERALE ID 12 CALABRIA		<i>Codice</i> VIAG012C_F1	<i>Rev</i> F1	<i>Data</i> 30/05/2012

E' ubicato in una zona centrale a circa 30 metri dal mare da cui è separato da una giardino di proprietà e strada pubblica.

Alto circa 3 metri, ha una struttura in muratura ed una finitura esterna di solo intonaco. Gli infissi sono in metallo. Il giardino ha una superficie pari a circa mq. 70.

Dal fotogrammetrico si possono ricavare le superficie del fabbricato, del giardino, della veranda e quelle dei balconi.

Il fabbricato è posizionato in una zona tipicamente turistica.

RELAZIONE FOTOGRAFICA C33




PANORAMICA ESTERNA FRONTE NORD-OVEST

		<p align="center">Ponte sullo Stretto di Messina PROGETTO DEFINITIVO</p>	
<p align="center">RISPOSTA INTEGRAZIONE GENERALE ID 12 CALABRIA</p>	<p><i>Codice</i> VIAG012C_F1</p>	<p><i>Rev</i> F1</p>	<p><i>Data</i> 30/05/2012</p>





PANORAMICA INTERNA LATERALE SUD-OVEST

RELAZIONE FOTOGRAFICA C32



PANORAMICA ESTERNA FRONTE NORD-OVEST

		Ponte sullo Stretto di Messina PROGETTO DEFINITIVO					
RISPOSTA INTEGRAZIONE GENERALE ID 12 CALABRIA		<i>Codice</i> VIAG012C_F1	<table border="1" style="width: 100%; border-collapse: collapse;"> <tr> <td style="width: 50%;"><i>Rev</i></td> <td style="width: 50%;"><i>Data</i></td> </tr> <tr> <td style="text-align: center;">F1</td> <td style="text-align: center;">30/05/2012</td> </tr> </table>	<i>Rev</i>	<i>Data</i>	F1	30/05/2012
<i>Rev</i>	<i>Data</i>						
F1	30/05/2012						

Codice	C34
Comune	Villa San Giovanni Cannitello (RC)
Indirizzo	Via Valle di Canne
Primo intestatario cat.:	Lamonica Antonio FU Pasquale
Tipologia	Deposito Attrezzi Agricoli

UBICAZIONE E DATI CATASTALI

L'immobile ad uso non residenziale, deposito attrezzi agricoli, situato a Villa San Giovanni, risulta inserito in un terreno catastalmente intestato a LAMONICA Antonio; FU PASQUALE.

Esso è censito al N.C.T. della provincia di Reggio Calabria, Comune di Villa San Giovanni, sezione di Villa San Giovanni Foglio 9 Mappali 176, Qualità Agrumeto Classe II sup. cat. di mq 5840 e superficie di sedime di mq 33.

DESCRIZIONE DEL FABBRICATO

L'immobile in oggetto è costituito da un deposito attrezzi agricoli a due livelli, circondato su tre lati su terreno di proprietà e per l'altro lato prospiciente su strada pubblica.



L'età del fabbricato è presumibilmente inferiore ai 50 anni ed in generale ad oggi si presenta in scadente stato di conservazione e di manutenzione.

E' ubicato in una zona centrale a circa 600 metri dal mare.

Alto circa 3,5 metri, ha una struttura in cemento armato le finiture esterne sono solo ad intonaco ed infissi in metallo.

Dal fotogrammetrico si possono ricavare le superfici del fabbricato, del giardino, della veranda e quelle dei balconi.

Il fabbricato è posizionato in una zona tipicamente agricola.

		<p align="center">Ponte sullo Stretto di Messina PROGETTO DEFINITIVO</p>	
<p align="center">RISPOSTA INTEGRAZIONE GENERALE ID 12 CALABRIA</p>	<p><i>Codice</i> VIAG012C_F1</p>	<p><i>Rev</i> F1</p>	<p><i>Data</i> 30/05/2012</p>

RELAZIONE FOTOGRAFICA



PANORAMICA ESTERNA FRONTE NORD-OVEST

		Ponte sullo Stretto di Messina PROGETTO DEFINITIVO					
RISPOSTA INTEGRAZIONE GENERALE ID 12 CALABRIA		<i>Codice</i> VIAG012C_F1	<table border="1" style="width: 100%; border-collapse: collapse;"> <tr> <td style="width: 50%;"><i>Rev</i></td> <td style="width: 50%;"><i>Data</i></td> </tr> <tr> <td style="text-align: center;">F1</td> <td style="text-align: center;">30/05/2012</td> </tr> </table>	<i>Rev</i>	<i>Data</i>	F1	30/05/2012
<i>Rev</i>	<i>Data</i>						
F1	30/05/2012						

Codice	C35
Comune	Villa San Giovanni Cannitello (RC)
Indirizzo	Via Lungomare Fata Morgana
Primo intestatario cat.:	Brun Mariangela
Tipologia	Immobile residenziale

UBICAZIONE E DATI CATASTALI

L'immobile ad uso residenziale, situato a Villa San Giovanni frazione di Cannitello, risulta catastalmente suddiviso in subalterni intestato come segue:

Sub1: Categoria A/2 Classe IV vani 4

BRUN Mariangela nata a MANERBA DEL GARDA il 08/09/1938 Usufrutto per 1/2

CREA Francesco nato a AGROPOLI il 16/03/1922 Usufrutto per 1/2

CREA Lucrezia nata a MILANO il 04/05/1966 Proprietà

Sub 3: Categoria A/2 Classe IV vani 4

ARENA Marianna nata a SCILLA il 02/01/1946 Proprietà

Sub 6: Categoria A/2 Classe IV vani 4

ARENA Fortunata nata a SCILLA il 25/06/ Proprieta` per 1/1 in regime di separazione dei beni

Sub 7: Categoria A/2 Classe IV vani 7,5

LO CICERO Vito Claudio nato a LIMBADI il 01/01/1958 Proprieta`

Sub 8: Categoria A/2 Classe IV vani 4,5

CICCIO` Gabriele nato a REGGIO DI CALABRIA il 24/06/1981

Sub 9: Categoria C/2 Classe II mq 18

BARRESI Francesco nato a VILLA SAN GIOVANNI il 01/01/1921


Sub 10: Categoria A/2 Classe IV vani 3,5

BARRESI Francesco nato a VILLA SAN GIOVANNI il 01/01/1921

Sub 11: Categoria A/2 Classe IV vani 3,5

CELLINI Francesco Domenico Salvatore nato a REGGIO DI CALABRIA il 27/07/1951

Sub 12: Categoria A/2 Classe IV vani 3,5

		Ponte sullo Stretto di Messina PROGETTO DEFINITIVO	
RISPOSTA INTEGRAZIONE GENERALE ID 12 CALABRIA	<i>Codice</i> VIAG012C_F1	<i>Rev</i> F1	<i>Data</i> 30/05/2012

D'ARRIGO Antonio nata a MESSINA il 13/01/1937 Proprieta` per 1/2

VOLPINO Adelina nata a ROMA il 29/07/1938 Proprieta` per 1/2

Sub 13: Categoria A/2 Classe IV vani 7,5

CICCIU` Carmelo nato a REGGIO DI CALABRIA il 30/08/1979

Sub 15: Categoria A/2 Classe IV vani 3,5

D'ARRIGO Antonio nata a MESSINA il 13/01/1937 Proprieta` per 1/2

VOLPINO Adelina nata a ROMA il 29/07/1938 Proprieta` per 1/2

Sub 16: Categoria A/2 Classe IV vani 3,5

D'ARRIGO Antonio nata a MESSINA il 13/01/1937 Proprieta` per 1/2

VOLPINO Adelina nata a ROMA il 29/07/1938 Proprieta` per 1/2

Sub 18: Categoria C/6 Calsse I Mq 8

BARRESI Francesco nato a VILLA SAN GIOVANNI il 01/01/1921

Sub 19: Categoria C/6 Calsse I Mq 10

ARENA Marianna nata a SCILLA il 02/01/1946

Sub 20: Categoria C/6 Calsse I Mq 10

ARENA Fortunata nata a SCILLA il 25/06/1957

Sub 21: Categoria C/6 Calsse II Mq 54

BARRESI Francesco nato a VILLA SAN GIOVANNI il 01/01/1921

Sub 22: Categoria C/6 Calsse I Mq 9

BARRESI Francesco nato a VILLA SAN GIOVANNI il 01/01/1921

Sub 23: Categoria C/6 Calsse I Mq 9

CICCIO` Gabriele nato a REGGIO DI CALABRIA il 24/06/1981

Sub 24: Categoria C/6 Calsse I Mq 9

BARRESI Francesco nato a VILLA SAN GIOVANNI il 01/01/1921

Sub 25: Categoria C/6 Calsse II Mq 48

BARRESI Francesco nato a VILLA SAN GIOVANNI il 01/01/1921

Sub 26: Categoria C/6 Calsse I Mq 10

CELLINI Francesco Domenico Salvatore nato a REGGIO DI CALABRIA il 27/07/1951



Sub 27: Categoria C/6 Calsse I Mq 10

BARRESI Francesco nato a VILLA SAN GIOVANNI il 01/01/1921

Sub 28: Categoria C/6 Calsse I Mq 10

CICCIU` Carmelo nato a REGGIO DI CALABRIA il 30/08/1979

Sub 29: Categoria C/2 Calsse III Mq 13

		Ponte sullo Stretto di Messina PROGETTO DEFINITIVO		
RISPOSTA INTEGRAZIONE GENERALE ID 12 CALABRIA		<i>Codice</i> VIAG012C_F1	<i>Rev</i> F1	<i>Data</i> 30/05/2012

BARRESI Francesco nato a VILLA SAN GIOVANNI il 01/01/1921

Sub30: Categoria C/2 Calsse III Mq 13

BARRESI Francesco nato a VILLA SAN GIOVANNI il 01/01/1921

Sub 31: Categoria C/2 Calsse III Mq 18

CICCIO` Gabriele nato a REGGIO DI CALABRIA il 24/06/1981

Sub 32: Categoria A/2 Classe IV vani 4,5

BARRESI Francesco nato a VILLA SAN GIOVANNI il 01/01/1921

Sub 33: Categoria C/2 Calsse III Mq 11

LO CICERO Vito Claudio nato a LIMBADI il 01/01/1958

Sub 34: Categoria A/2 Classe IV vani 7,5

BARRESI Francesco nato a VILLA SAN GIOVANNI il 01/01/1921

Esso è censito al N.C.T. della provincia di Reggio Calabria, Comune di Villa San Giovanni, sezione Cannitello Foglio 2 Mappali 7 come ENTE URBANO con sup. cat. di mq 735

DESCRIZIONE DEL FABBRICATO

L'immobile in oggetto è costituito da un fabbricato ad uso residenziale dislocato su tre distinti livelli, corrispondenti ad un piano terra, piano primo e piano secondo, circondato su tutti e quattro i lati dal giardino di proprietà, quindi libero su tutti i lati.

L'età del fabbricato è presumibilmente circa 30 anni ed in generale ad oggi si presenta in un normale stato di conservazione e di manutenzione.

Esso è accessibile tramite un doppio cancello uno pedonale ed uno carrabile.

E' ubicato in una zona centrale a circa 10 metri dal mare da cui è separato da una strada pubblica. Alto circa 9 metri, ha una struttura in cemento armato ed una finitura esterna in tinteggiatura. Gli infissi sono misti in legno e alluminio anodizzato e tapparelle. La recinzione è costituita da un muretto alto circa 120 cm da cui parte la ringhiera con un'altezza di circa 1 metro. Al di là della recinzione vi sono presenti delle palme e alberi da frutto. Il giardino ha una superficie pari a circa mq. 230.

Dal fotogrammetrico si possono ricavare le superfici del fabbricato, del giardino, della veranda e quelle dei balconi.

Il fabbricato è posizionato in una zona tipicamente turistica.

		Ponte sullo Stretto di Messina PROGETTO DEFINITIVO	
RISPOSTA INTEGRAZIONE GENERALE ID 12 CALABRIA	<i>Codice</i> VIAG012C_F1	<i>Rev</i> F1	<i>Data</i> 30/05/2012



RELAZIONE FOTOGRAFICA



PANORAMICA ESTERNA FRONTE EST



PANORAMICA INTERNA LATERALE SUD-EST

		Ponte sullo Stretto di Messina PROGETTO DEFINITIVO		
RISPOSTA INTEGRAZIONE GENERALE ID 12 CALABRIA		<i>Codice</i> VIAG012C_F1	<i>Rev</i> F1	<i>Data</i> 30/05/2012

Codice	C36-A
Comune	Villa San Giovanni Cannitello (RC)
Indirizzo	Via Lungomare Fata Morgana
Primo intestatario cat.:	Micalizzi Domenica
Tipologia	Immobile residenziale

UBICAZIONE E DATI CATASTALI

L'immobile ad uso residenziale, situato a Villa San Giovanni frazione di Cannitello, risulta catastalmente intestato a MICALIZZI Domenica nata a REGGIO DI CALABRIA il 04/07/1942

Esso è censito al N.C.T. della provincia di Reggio Calabria, Comune di Villa San Giovanni, sezione Cannitello Foglio 2 Mappali 495 come ENTE URBANO con sup. cat. di mq 522 e al Catasto Fabbricati sezione urbana B Foglio 2 Mappali 495:

sub 3 Categoria C/1 Classe VI mq 188:

sub 4 Categoria A/2 Classe III Vani 6;

sub 5 Categoria A/2 Classe III Vani 6;

sub 6 Categoria A/2 Classe II vani 3,5.

DESCRIZIONE DEL FABBRICATO

L'immobile in oggetto è costituito da un fabbricato ad uso residenziale dislocato su tre livelli, corrispondente ad un piano terra, piano primo e piano secondo, circondato su tre lati dal giardino di proprietà, ed uno in aderenza.



L'età del fabbricato è presumibilmente inferiore ai 50 anni ed in generale ad oggi si presenta in normale stato di conservazione e di manutenzione.

Esso è accessibile tramite un doppio cancello uno pedonale ed uno carrabile.

E' ubicato in una zona centrale a circa 10 metri dal mare da cui è separato da una strada pubblica.

Alto circa 10 metri, ha una struttura in muratura ordinaria ed una finitura esterna in tinteggiatura.

Gli infissi sono in alluminio anodizzato. La recinzione è costituita da un muretto alto circa 50 cm da cui parte la ringhiera con un'altezza di circa 1 metro. Al di là della recinzione sono presenti alberi ornamentali. Il giardino ha una superficie pari a circa mq. 359.

		Ponte sullo Stretto di Messina PROGETTO DEFINITIVO	
RISPOSTA INTEGRAZIONE GENERALE ID 12 CALABRIA	<i>Codice</i> VIAG012C_F1	<i>Rev</i> F1	<i>Data</i> 30/05/2012

Dal fotogrammetrico si possono ricavare le superficie del fabbricato, del giardino, della veranda e quelle dei balconi.

Il fabbricato è posizionato in una zona tipicamente turistica.

RELAZIONE FOTOGRAFICA



PANORAMICA ESTERNA FRONTE OVEST


		Ponte sullo Stretto di Messina PROGETTO DEFINITIVO		
RISPOSTA INTEGRAZIONE GENERALE ID 12 CALABRIA		<i>Codice</i> VIAG012C_F1	<i>Rev</i> F1	<i>Data</i> 30/05/2012



PANORAMICA ESTERNA FRONTE OVEST



PANORAMICA ESTERNA FRONTE OVEST

		Ponte sullo Stretto di Messina PROGETTO DEFINITIVO		
RISPOSTA INTEGRAZIONE GENERALE ID 12 CALABRIA		<i>Codice</i> VIAG012C_F1	<i>Rev</i> F1	<i>Data</i> 30/05/2012

Codice	C36-B
Comune	Villa San Giovanni Cannitello (RC)
Indirizzo	Via Lungomare Fata Morgana
Primo intestatario cat.:	Furforoso Maria Rita
Tipologia	Immobile residenziale

UBICAZIONE E DATI CATASTALI

L'immobile ad uso residenziale, situato a Villa San Giovanni frazione di Cannitello, risulta catastalmente suddiviso in subalterni e intestato a:

Sub 8: Categoria A/3 Classe III vani 3,5

Sub 9: Categoria A/3 Classe III vani 3,5

Sub 10: Categoria A/3 Classe III vani 3,5

Intestato a :

FURFOROSO MARIA RITA con sede in REGGIO DI CALABRIA

LAMANTEA Gerardo nato a GIOIA TAURO il 05/01/1930

LAMANTEA Umberto nato a GIOIA TAURO il 21/04/1931

SERGI Vittoria nata a ROSARNO il 05/03/1941

Sub 6: Categoria A/3 Classe III vani 6

Sub 7: Categoria A/3 Classe III vani 4,5

Intestato a:

FURFOROSO MARIA RITA con sede in REGGIO DI CALABRIA

LAMANTEA Gerardo nato a GIOIA TAURO il 05/01/1930

LAMANTEA Umberto nato a GIOIA TAURO il 21/04/1931

SERGI Vittoria nata a ROSARNO il 05/03/1941

Sub 14: Categoria A/3 Classe III vani 6

Intestato a:

FURFOROSO MARIA RITA con sede in REGGIO DI CALABRIA

LAMANTEA Gerardo nato a GIOIA TAURO il 05/01/1930

LAMANTEA Umberto nato a GIOIA TAURO il 21/04/1931

		Ponte sullo Stretto di Messina PROGETTO DEFINITIVO		
RISPOSTA INTEGRAZIONE GENERALE ID 12 CALABRIA		<i>Codice</i> VIAG012C_F1	<i>Rev</i> F1	<i>Data</i> 30/05/2012

SERGI Vittoria nata a ROSARNO il 05/03/1941

Esso è censito al N.C.T. della provincia di Reggio Calabria, Comune di Villa San Giovanni, sezione Cannitello Foglio 2 Mappali 402 come ENTE URBANO con sup. cat. di mq 355 e al Catasto edilizio urbano foglio 2 mappale 402 suddiviso in subalterno come sopra descritti.

DESCRIZIONE DEL FABBRICATO

L'immobile in oggetto è costituito da un fabbricato ad uso residenziale dislocato su tre livelli, corrispondente ad un piano terra, piano primo e piano secondo, circondato su tre lati dal giardino di proprietà, ed uno in aderenza.

L'età del fabbricato è presumibilmente inferiore ai 50 anni ed in generale ad oggi si presenta in normale stato di conservazione e di manutenzione.

Esso è accessibile tramite un doppio cancello uno pedonale ed uno carrabile.

E' ubicato in una zona centrale a circa 10 metri dal mare da cui è separato da una strada pubblica.

Alto circa 10 metri, ha una struttura in muratura ordinaria ed una finitura esterna in tinteggiatura.

Gli infissi sono in alluminio anodizzato. La recinzione è costituita da un muretto alto circa 50 cm da cui parte la ringhiera con un'altezza di circa 1 metro. Al di là della recinzione sono presenti alberi ornamentali. Il giardino ha una superficie pari a circa mq. 370.

Dal fotogrammetrico si possono ricavare le superficie del fabbricato, del giardino, della veranda e quelle dei balconi.

Il fabbricato è posizionato in una zona tipicamente turistica.

		<p align="center">Ponte sullo Stretto di Messina PROGETTO DEFINITIVO</p>					
<p align="center">RISPOSTA INTEGRAZIONE GENERALE ID 12 CALABRIA</p>		<p><i>Codice</i> VIAG012C_F1</p>	<table border="1"> <tr> <td><i>Rev</i></td> <td><i>Data</i></td> </tr> <tr> <td>F1</td> <td>30/05/2012</td> </tr> </table>	<i>Rev</i>	<i>Data</i>	F1	30/05/2012
<i>Rev</i>	<i>Data</i>						
F1	30/05/2012						



RELAZIONE FOTOGRAFICA



PANORAMICA ESTERNA FRONTE OVEST



PANORAMICA ESTERNA FRONTE OVEST

		Ponte sullo Stretto di Messina PROGETTO DEFINITIVO		
RISPOSTA INTEGRAZIONE GENERALE ID 12 CALABRIA		<i>Codice</i> VIAG012C_F1	<i>Rev</i> F1	<i>Data</i> 30/05/2012

Codice	C37
Comune	Villa San Giovanni Cannitello (RC)
Indirizzo	Via Lungomare Fata Morgana
Primo intestatario cat.:	Rota Anna
Tipologia	Immobile residenziale

UBICAZIONE E DATI CATASTALI

L'immobile ad uso residenziale, situato a Villa San Giovanni frazione di Cannitello, risulta catastalmente suddiviso in subalterni e intestato.

Sub 1: Categoria C/6 Classe III Mq 10

ROTA Anna nata a MONDRAGONE il 12/10/1942

Sub 2: Categoria C/6 Classe III Mq 10

BEVACQUA Santina nata in SVIZZERA il 14/12/1967 Proprieta` per 1/2

SOTTILARO Giovanni nato a VILLA SAN GIOVANNI il 09/07/1957 Proprieta` per 1/2

Sub 3: Categoria C/6 Classe III Mq 10

SOTTILARO Giovanni nato a CANNITELLO il 09/07/1957

Sub 4: Categoria C/6 Classe III Mq 10

SOTTILARO Aldo nato a VILLA SAN GIOVANNI il 08/11/1959

Sub 5: Categoria C/6 Classe III Mq 10

CORIGLIANO Pasquale nato a REGGIO DI CALABRIA il 26/07/1919 Proprieta` per 1/2

REICH Liselotte nata in GERMANIA REP. FEDERALE il 24/07/1922 Proprieta` per 1/2

Sub 6: Categoria C/6 Classe III Mq 10

GIUNTA Giuseppe nato a REGGIO DI CALABRIA il 30/11/1933

Sub 7: Categoria C/2 Classe I Mq 7

CORIGLIANO Pasquale nato a REGGIO DI CALABRIA il 26/07/1919 Proprieta` per 1/2


REICH Liselotte nata in GERMANIA REP. FEDERALE il 24/07/1922 Proprieta` per 1/2

Sub 8: Categoria C/2 Classe I Mq 8

SOTTILARO Giovanni nato a CANNITELLO il 09/07/1957

Sub 9: Categoria C/2 Classe I Mq 8

BEVACQUA Santina nata in SVIZZERA il 14/12/1967 Proprieta` per 1/2

		Ponte sullo Stretto di Messina PROGETTO DEFINITIVO	
RISPOSTA INTEGRAZIONE GENERALE ID 12 CALABRIA	<i>Codice</i> VIAG012C_F1	<i>Rev</i> F1	<i>Data</i> 30/05/2012

SOTTILARO Giovanni nato a VILLA SAN GIOVANNI il 09/07/1957 Proprieta` per ½

Sub 10: Categoria C/2 Classe I Mq 7

GIUNTA Giuseppe nato a REGGIO DI CALABRIA il 30/11/1933

Sub11: Categoria C/2 Classe I Mq 8

ROTA Anna nata a MONDRAGONE il 12/10/1942

Sub 12: Categoria C/2 Classe I Mq 5

SOTTILARO Aldo nato a VILLA SAN GIOVANNI il 08/11/1959

Sub 13: Categoria A/3 Classe IV vani 4,5

SOTTILARO Aldo nato a VILLA SAN GIOVANNI il 08/11/1959

Sub 14: Categoria A/3 Classe IV vani 4,5

SOTTILARO Aldo nato a VILLA SAN GIOVANNI il 09/07/1957

Sub 15: Categoria A/3 Classe IV vani 4,5

CORIGLIANO Pasquale nato a REGGIO DI CALABRIA il 26/07/1919 Proprieta` per 1/2

REICH Liselotte nata in GERMANIA REP. FEDERALE il 24/07/1922 Proprieta` per ½

Sub 16: Categoria A/3 Classe IV vani 6

BEVACQUA Santina nata in SVIZZERA il 14/12/1967 Proprieta` per 1/2

SOTTILARO Giovanni nato a VILLA SAN GIOVANNI il 09/07/1957 Proprieta` per ½

Sub 17: Categoria A/3 Classe IV vani 4,5

GIUNTA Giuseppe nato a REGGIO DI CALABRIA il 30/11/1933

Sub 18: Categoria A/3 Classe IV vani 6

ROTA Anna nata a MONDRAGONE il 12/10/1942

Esso è censito al N.C.T. della provincia di Reggio Calabria, Comune di Villa San Giovanni, sezione Cannitello Foglio 2 Mappali 412 come ENTE URBANO con sup. cat. di mq 223 e al Catasto Fabbricati sezione urbana B Foglio 2 Mappali 412.



DESCRIZIONE DEL FABBRICATO

L'immobile in oggetto è costituito da un fabbricato ad uso residenziale dislocato su tre distinti livelli, corrispondenti ad un piano terra, piano primo e piano secondo, circondato su tutti e quattro i lati dal giardino di proprietà, quindi libero su tutti i lati.

L'età del fabbricato è presumibilmente inferiore ai 40 anni ed in generale ad oggi si presenta in normale stato di conservazione e di manutenzione.

Esso è accessibile tramite un doppio cancello uno pedonale ed uno carrabile.

E' ubicato in una zona centrale a circa 10 metri dal mare da cui è separato da una strada pubblica.

		Ponte sullo Stretto di Messina PROGETTO DEFINITIVO		
RISPOSTA INTEGRAZIONE GENERALE ID 12 CALABRIA		<i>Codice</i> VIAG012C_F1	<i>Rev</i> F1	<i>Data</i> 30/05/2012



Alto circa 8,50 metri, ha una struttura in cemento armato ed una finitura esterna in tinteggiatura. Gli infissi sono in alluminio anodizzato e tapparelle. La recinzione è costituita da un muretto alto circa 120 cm da cui parte la ringhiera con un'altezza di circa 1 metro. Al di là della recinzione è presente un cortile con pavimentazione ed alberi da frutto. Il giardino ha una superficie pari a circa mq. 287. Dal fotogrammetrico si possono ricavare le superfici del fabbricato, del giardino, della veranda e quelle dei balconi.

Il fabbricato è posizionato in una zona tipicamente turistica.

RELAZIONE FOTOGRAFICA



PANORAMICA ESTERNA FRONTE OVEST

		Ponte sullo Stretto di Messina PROGETTO DEFINITIVO		
RISPOSTA INTEGRAZIONE GENERALE ID 12 CALABRIA		<i>Codice</i> VIAG012C_F1	<i>Rev</i> F1	<i>Data</i> 30/05/2012

Codice	C38
Comune	Villa San Giovanni Cannitello (RC)
Indirizzo	Via Commenda
Primo intestatario cat.:	Freno Maria Rita
Tipologia	Immobile non residenziale

UBICAZIONE E DATI CATASTALI

L'immobile ad uso residenziale, situato a Villa San Giovanni frazione di Cannitello, risulta catastalmente ubicato all'interno di proprietà intestata catastalmente a:

FRENO Rita Maria nata a VILLA SAN GIOVANNI il 01/03/1959 Usufrutto per 1000/1000

IARIA Francesco nato a REGGIO DI CALABRIA il 12/02/1984 Nuda proprietà per 1000/1000

Si tratta di un locale adibito a deposito, censito al N.C.T. della provincia di Reggio Calabria, Comune di Villa San Giovanni, sezione Cannitello Foglio 9 Mappali 864 come ENTE URBANO con sup. cat. di mq 1000 e al Catasto Fabbricati sezione urbana B Foglio 9 Mappali 864 diviso in subalterni, sub 3, 4 e 5

DESCRIZIONE DEL FABBRICATO

L'immobile in oggetto è costituito da un fabbricato ad uso non residenziale dislocato su un livello, corrispondente al piano terra, , circondato su tre lati dal giardino di proprietà, e per un lato su strada pubblica.

L'età del fabbricato è presumibilmente inferiore ai 50 anni ed in generale ad oggi si presenta in un scadente stato di conservazione e di manutenzione.

E' ubicato in una zona centrale a circa 550 metri dal mare.

Alto circa 3,50 metri, ha una struttura in cemento armato ed una finitura esterna in tinteggiatura. Gli infissi sono metallo. Dal fotogrammetrico si possono ricavare le superfici del fabbricato, del giardino, della veranda e quelle dei balconi.

Il fabbricato è posizionato in una zona tipicamente turistica.

		<p align="center">Ponte sullo Stretto di Messina PROGETTO DEFINITIVO</p>					
<p align="center">RISPOSTA INTEGRAZIONE GENERALE ID 12 CALABRIA</p>		<p><i>Codice</i> VIAG012C_F1</p>	<table border="1"> <tr> <td><i>Rev</i></td> <td><i>Data</i></td> </tr> <tr> <td>F1</td> <td>30/05/2012</td> </tr> </table>	<i>Rev</i>	<i>Data</i>	F1	30/05/2012
<i>Rev</i>	<i>Data</i>						
F1	30/05/2012						



RELAZIONE FOTOGRAFICA



PANORAMICA ESTERNA FRONTE OVEST



PANORAMICA ESTERNA FRONTE SUD-OVEST

		Ponte sullo Stretto di Messina PROGETTO DEFINITIVO					
RISPOSTA INTEGRAZIONE GENERALE ID 12 CALABRIA		<i>Codice</i> VIAG012C_F1	<table border="1" style="width: 100%; border-collapse: collapse;"> <thead> <tr> <th style="text-align: left;"><i>Rev</i></th> <th style="text-align: left;"><i>Data</i></th> </tr> </thead> <tbody> <tr> <td style="text-align: center;">F1</td> <td style="text-align: center;">30/05/2012</td> </tr> </tbody> </table>	<i>Rev</i>	<i>Data</i>	F1	30/05/2012
<i>Rev</i>	<i>Data</i>						
F1	30/05/2012						

Codice	C39
Comune	Villa San Giovanni Cannitello (RC)
Indirizzo	Via Commenda
Primo intestatario cat.:	Idone Antonino
Tipologia	Immobile non residenziale

UBICAZIONE E DATI CATASTALI

L'immobile ad uso non residenziale, destinato a vasca di irrigazione, situato a Villa San Giovanni frazione di Cannitello, risulta catastalmente intestato a IDONE Antonino nato a VILLA SAN GIOVANNI il 28/08/1928 Usufrutto per 1000/1000; IDONE Vincenzo Rocco nato a VILLA SAN GIOVANNI il 15/08/1962 Nuda proprieta` per 1/1 bene personale.

Esso è censito al N.C.T. della provincia di Reggio Calabria, Comune di Villa San Giovanni, sezione Cannitello Foglio 7 Mappali 73 come Seminativo Classe II mq 1340



DESCRIZIONE DEL FABBRICATO

L'immobile in oggetto è costituito da un fabbricato ad uso non residenziale destinato a vasca d'irrigazione.

L'età del fabbricato è presumibilmente inferiore ai 70 anni ed in generale ad oggi si presenta in scadente stato di conservazione e di manutenzione, occupa una superficie di mq 34

Dal fotogrammetrico si possono ricavare le superficie del fabbricato, del giardino, della veranda e quelle dei balconi.



Il fabbricato è posizionato in una zona tipicamente turistica.

		<p align="center">Ponte sullo Stretto di Messina PROGETTO DEFINITIVO</p>		
<p align="center">RISPOSTA INTEGRAZIONE GENERALE ID 12 CALABRIA</p>		<p><i>Codice</i> VIAG012C_F1</p>	<p><i>Rev</i> F1</p>	<p><i>Data</i> 30/05/2012</p>

RELAZIONE FOTOGRAFICA



PANORAMICA ESTERNA FRONTE SUD-EST

		Ponte sullo Stretto di Messina PROGETTO DEFINITIVO					
RISPOSTA INTEGRAZIONE GENERALE ID 12 CALABRIA		<i>Codice</i> VIAG012C_F1	<table border="1" style="width: 100%; border-collapse: collapse;"> <tr> <td style="width: 50%;"><i>Rev</i></td> <td style="width: 50%;"><i>Data</i></td> </tr> <tr> <td style="text-align: center;">F1</td> <td style="text-align: center;">30/05/2012</td> </tr> </table>	<i>Rev</i>	<i>Data</i>	F1	30/05/2012
<i>Rev</i>	<i>Data</i>						
F1	30/05/2012						

Codice	C40
Comune	Villa San Giovanni Cannitello (RC)
Indirizzo	Via Porto Salvo
Primo intestatario cat.:	
Tipologia	Immobile residenziale

UBICAZIONE E DATI CATASTALI

L'immobile ad uso residenziale, situato a Villa San Giovanni frazione di Cannitello, risulta catastalmente soppresso con TIPO MAPPALE del 27/09/2001 n . 863 .1/1987 in atti dal 28/09/2001 (protocollo n . 215220)

Esso è censito al N.C.T. della provincia di Reggio Calabria, Comune di Villa San Giovanni, sezione Cannitello Foglio 2 Mappali 458, soppresso o con TIPO MAPPALE del 27/09/2001 n . 863 .1/1987 in atti dal 28/09/2001 (protocollo n . 215220)

DESCRIZIONE DEL FABBRICATO

L'immobile in oggetto è costituito da un fabbricato ad uso residenziale dislocato su quattro distinti livelli con abbaino e solaio piano praticabile, corrispondenti ad un piano terra ed un piano primo, ad un piano secondo, un piano terzo e un solaio piano all'ultimo livello accessibile dal corpo scale centrale circondato su tutti e quattro i lati dal giardino di proprietà, quindi libero su tutti i lati.

L'età del fabbricato è presumibilmente inferiore ai 20 anni ed in generale ad oggi si presenta in un stato rustico senza intonaco esterno quindi in scarso stato di conservazione e di manutenzione.

E' ubicato in una zona sub urbana a circa 240 metri dal mare.

Alto circa 12 metri, ha una struttura in cemento armato ed una finitura esterna al rustico solo mattoni. Gli infissi sono in alluminio anodizzato e tapparelle.

Dal fotogrammetrico si possono ricavare le superficie del fabbricato, del giardino, della veranda e quelle dei balconi.

Il fabbricato è posizionato in una zona tipicamente turistica.

		<p align="center">Ponte sullo Stretto di Messina PROGETTO DEFINITIVO</p>	
<p align="center">RISPOSTA INTEGRAZIONE GENERALE ID 12 CALABRIA</p>	<p><i>Codice</i> VIAG012C_F1</p>	<p><i>Rev</i> F1</p>	<p><i>Data</i> 30/05/2012</p>


RELAZIONE FOTOGRAFICA



PANORAMICA ESTERNA FRONTE NORD



PANORAMICA INTERNA LATERALE NORD

		Ponte sullo Stretto di Messina PROGETTO DEFINITIVO		
RISPOSTA INTEGRAZIONE GENERALE ID 12 CALABRIA		<i>Codice</i> VIAG012C_F1	<i>Rev</i> F1	<i>Data</i> 30/05/2012

Codice	C41
Comune	Villa San Giovanni Cannitello (RC)
Indirizzo	Via Porto Salvo
Primo intestatario cat.:	Costantino Carmela
Tipologia	Deposito Attrezzi Agricoli

UBICAZIONE E DATI CATASTALI

L'immobile ad uso deposito attrezzi agricoli, situato a Villa San Giovanni frazione di Cannitello, non risulta censito al catasto Urbano, il terreno su cui esso è ubicato risulta catastalmente intestato a COSTANTINO Carmela nata a REGGIO DI CALABRIA il 24/10/1967 (Proprietà per 1/2 bene personale); COSTANTINO Grazia nata a REGGIO DI CALABRIA il 11/09/1969 (Proprietà per 1/2 bene personale).

Esso è censito al N.C.T. della provincia di Reggio Calabria, Comune di Villa San Giovanni, sezione Cannitello Foglio 2 Mappali 430 come Vigneto classe II con sup. cat. di mq 910.

DESCRIZIONE DEL FABBRICATO

L'immobile in oggetto è costituito da una struttura adibita a deposito attrezzi agricoli dislocato su un livello, corrispondente a piano terra, circondato su tutti e quattro i lati dal giardino di proprietà, quindi libero su tutti i lati.

L'età del fabbricato è presumibilmente inferiore ai 50 anni ed in generale ad oggi si presenta in uno stato normale di conservazione e di manutenzione.

E' ubicato in una zona sub urbana a circa 220 metri dal mare da cui è separato dal centro urbano. Alto circa 3 metri, ha una struttura in cemento armato ed una finitura esterna ad intonaco. Gli infissi sono in metallo. La recinzione è costituita da un muretto di varia altezza. Al di là della recinzione è presente un terreno agricolo con una superficie pari a circa mq. 910.

Dal fotogrammetrico si possono ricavare le superfici del fabbricato.


Il fabbricato è posizionato in una zona tipicamente turistica.

		Ponte sullo Stretto di Messina PROGETTO DEFINITIVO		
RISPOSTA INTEGRAZIONE GENERALE ID 12 CALABRIA		<i>Codice</i> VIAG012C_F1	<i>Rev</i> F1	<i>Data</i> 30/05/2012

RELAZIONE FOTOGRAFICA



PANORAMICA ESTERNA FRONTE NORD-OVEST

		Ponte sullo Stretto di Messina PROGETTO DEFINITIVO		
RISPOSTA INTEGRAZIONE GENERALE ID 12 CALABRIA		<i>Codice</i> VIAG012C_F1	<i>Rev</i> F1	<i>Data</i> 30/05/2012

Codice	C42
Comune	Villa San Giovanni Cannitello (RC)
Indirizzo	Via Lungomare Fata Morgana
Primo intestatario cat.:	Bosurghi Adele
Tipologia	Immobile residenziale

UBICAZIONE E DATI CATASTALI

L'immobile ad uso residenziale, situato a Villa San Giovanni frazione di Cannitello, risulta catastalmente intestato a Bosurghi Adele nata a Reggio Calabria il 13/10/1892 (Usufruttuaria per 500/1000); BOSURGI Maria nata a Reggio Calabria il 22/12/1899 (Usufruttuaria per 500/1000) e FONTANELLI Silvana nata a Reggio Calabria il 01/03/1942 (proprietaria per 1/1).

Esso è censito al N.C.T. della provincia di Reggio Calabria, Comune di Villa San Giovanni, sezione Cannitello Foglio 2 Mappali 469 come ENTE URBANO con sup. cat. di mq 850 e al Catasto Fabbricati sezione urbana B Foglio 2 Mappali 469 con Categoria A/7 Classe 3 Consistenza 12,5 vani.

DESCRIZIONE DEL FABBRICATO

L'immobile in oggetto è costituito da un fabbricato ad uso residenziale dislocato su due distinti livelli e sottotetto, corrispondenti ad un piano terra ed un piano primo, circondato su tutti e quattro i lati dal giardino di proprietà, quindi libero su tutti i lati.

L'età del fabbricato è presumibilmente inferiore ai 40 anni ed in generale ad oggi si presenta in un ottimo stato di conservazione e di manutenzione.

Esso è accessibile tramite un doppio cancello uno pedonale ed uno carrabile.

E' ubicato in una zona centrale a circa 10 metri dal mare da cui è separato da una strada pubblica. Alto circa 7 metri, ha una struttura in cemento armato ed una finitura esterna in tinteggiatura. Gli infissi sono in alluminio anodizzato e tapparelle. La recinzione è costituita da un muretto alto circa 120 cm da cui parte la ringhiera con un'altezza di circa 1 metro. Al di là della recinzione è presente una siepe di pitosforo e il giardino risulta piantumato con alberi di palme e fichi. Il giardino ha una superficie pari a circa mq. 643.

		Ponte sullo Stretto di Messina PROGETTO DEFINITIVO		
RISPOSTA INTEGRAZIONE GENERALE ID 12 CALABRIA		<i>Codice</i> VIAG012C_F1	<i>Rev</i> F1	<i>Data</i> 30/05/2012

Dal fotogrammetrico si possono ricavare le superficie del fabbricato, del giardino, della veranda e quelle dei balconi.

Il fabbricato è posizionato in una zona tipicamente turistica.

RELAZIONE FOTOGRAFICA



PANORAMICA ESTERNA FRONTE NORD-OVEST



		<p align="center">Ponte sullo Stretto di Messina PROGETTO DEFINITIVO</p>	
<p align="center">RISPOSTA INTEGRAZIONE GENERALE ID 12 CALABRIA</p>	<p><i>Codice</i> VIAG012C_F1</p>	<p><i>Rev</i> F1</p>	<p><i>Data</i> 30/05/2012</p>



PANORAMICA INTERNA LATERALE SUD-EST



PANORAMICA INTERNA FRONTALE SUD-EST

		Ponte sullo Stretto di Messina PROGETTO DEFINITIVO		
RISPOSTA INTEGRAZIONE GENERALE ID 12 CALABRIA		<i>Codice</i> VIAG012C_F1	<i>Rev</i> F1	<i>Data</i> 30/05/2012

Codice	C43-A
Comune	Villa San Giovanni Cannitello (RC)
Indirizzo	Strada Statale Tirrena Inferiore
Primo intestatario cat.:	Candido Enrico
Tipologia	Immobile residenziale

UBICAZIONE E DATI CATASTALI

L'immobile ad uso residenziale, situato a Villa San Giovanni frazione di Cannitello, risulta catastalmente intestato a CANDIDO Enrico nato a DOMODOSSOLA il 04/03/1962 (Proprietà per 1/2 bene personale); e CANDIDO Maria Antonietta nata a PREMOSELLO-CHIOVENDA il 24/02/1955 (Proprietà per 1/2 bene personale)

Esso è censito al N.C.T. della provincia di Reggio Calabria, Comune di Villa San Giovanni, sezione Cannitello Foglio 2 Mappali 97 come ENTE URBANO con sup. cat. di mq 85 e al Catasto Fabbricati sezione urbana B Foglio 2 Mappali 469 Sub 1 Categoria C/3 Classe III mq 49; Sub 2 con Categoria A/3 Classe 2 Consistenza 5 vani.

DESCRIZIONE DEL FABBRICATO

L'immobile in oggetto è costituito da un fabbricato ad uso residenziale dislocato su due distinti livelli, corrispondenti ad un piano terra ed un piano primo, su due lati liberi.

L'età del fabbricato è presumibilmente inferiore ai 60 anni ed in generale ad oggi si presenta in scadente stato di conservazione e di manutenzione.

Esso è accessibile tramite dalla S.S. n°18.

E' ubicato in una zona semicentrale a circa 180 metri dal mare da cui è separato da una strada pubblica.

Alto circa 8 metri, ha una struttura in muratura ordinaria ed una finitura esterna in tinteggiatura. Gli infissi sono in alluminio anodizzato e tapparelle.

Dal fotogrammetrico si possono ricavare le superficie del fabbricato, del giardino, della veranda e quelle dei balconi.


Il fabbricato è posizionato in una zona tipicamente turistica.

		<p align="center">Ponte sullo Stretto di Messina PROGETTO DEFINITIVO</p>	
<p align="center">RISPOSTA INTEGRAZIONE GENERALE ID 12 CALABRIA</p>	<p><i>Codice</i> VIAG012C_F1</p>	<p><i>Rev</i> F1</p>	<p><i>Data</i> 30/05/2012</p>

RELAZIONE FOTOGRAFICA



PANORAMICA ESTERNA FRONTE NORD-OVEST

		Ponte sullo Stretto di Messina PROGETTO DEFINITIVO					
RISPOSTA INTEGRAZIONE GENERALE ID 12 CALABRIA		<i>Codice</i> VIAG012C_F1	<table border="1" style="width: 100%; border-collapse: collapse;"> <tr> <td style="text-align: center;"><i>Rev</i></td> <td style="text-align: center;"><i>Data</i></td> </tr> <tr> <td style="text-align: center;">F1</td> <td style="text-align: center;">30/05/2012</td> </tr> </table>	<i>Rev</i>	<i>Data</i>	F1	30/05/2012
<i>Rev</i>	<i>Data</i>						
F1	30/05/2012						

Codice	C43-B
Comune	Villa San Giovanni Cannitello (RC)
Indirizzo	Strada Statale Tirrena Inferiore
Primo intestatario cat.:	Bevacqua Grazia
Tipologia	Immobile non residenziale

UBICAZIONE E DATI CATASTALI

L'immobile ad uso non residenziale, situato a Villa San Giovanni frazione di Cannitello, risulta catastalmente censito Catasto Fabbricati sezione urbana B Foglio 2 Mappali 285 Sub 1 Categoria C/3 Classe II mq 43; intestato a BEVACQUA Grazia nata a CANNITELLO il 28/08/1947 (Proprietà per 1/2 bene personale); e PENNA Vincenzo nato a CANNITELLO il 10/05/1942 (Proprietà per 1/2 bene personale).

Sub 2 Lstrico solare di mq 56 intestato a CANDIDO Enrico nato a DOMODOSSOLA il 04/03/1962 (Proprietà per 1/2 bene personale) e CANDIDO Maria Antonietta nata a PREMOSELLO-CHIOVENDA il 24/02/1955 (Proprietà per 1/2 bene personale).

DESCRIZIONE DEL FABBRICATO

L'immobile in oggetto è costituito da un fabbricato ad uso non residenziale dislocato su un livello, corrispondente ad un piano terra, su un lato libero.

L'età del fabbricato è presumibilmente inferiore ai 60 anni ed in generale ad oggi si presenta in un degradato stato di degrado.



Esso è accessibile tramite dalla S.S. n°18.

E' ubicato in una zona semicentrale a circa 180 metri dal mare da cui è separato da una strada pubblica.

Alto circa 3 metri, ha una struttura mista in ferro e legno ed una finitura esterna costituita da pannelli in ferro e saracinesche. Gli infissi sono in alluminio.

Dal fotogrammetrico si possono ricavare le superficie del fabbricato, del giardino, della veranda e quelle dei balconi.



Il fabbricato è posizionato in una zona tipicamente turistica.

		Ponte sullo Stretto di Messina PROGETTO DEFINITIVO		
RISPOSTA INTEGRAZIONE GENERALE ID 12 CALABRIA		<i>Codice</i> VIAG012C_F1	<i>Rev</i> F1	<i>Data</i> 30/05/2012

RELAZIONE FOTOGRAFICA



PANORAMICA ESTERNA FRONTE OVEST

		Ponte sullo Stretto di Messina PROGETTO DEFINITIVO		
RISPOSTA INTEGRAZIONE GENERALE ID 12 CALABRIA		<i>Codice</i> VIAG012C_F1	<i>Rev</i> F1	<i>Data</i> 30/05/2012

Codice	C43-C
Comune	Villa San Giovanni Cannitello (RC)
Indirizzo	Strada Statale Tirrena Inferiore
Primo intestatario cat.:	Cuzzucoli Domenica
Tipologia	Immobile residenziale

UBICAZIONE E DATI CATASTALI

L'immobile ad uso residenziale, situato a Villa San Giovanni frazione di Cannitello, risulta catastalmente intestato a CUZZUCOLI Domenica nata a MELITO DI PORTO SALVO il 02/11/1963 (Proprietà per 1/2 in regime di separazione dei beni)

SCARAMUZZINO Francesca nata a MELITO DI PORTO SALVO il 09/03/1973 (Proprietà per 1/2 in regime di separazione dei beni)

Esso è censito al N.C.T. della provincia di Reggio Calabria, Comune di Villa San Giovanni, sezione Cannitello Foglio 2 Mappali 578 come ENTE URBANO con sup. cat. di mq 175 e al Catasto Fabbricati sezione urbana B Foglio 2 Mappali 578 Sub 1,2,3,4,5,6,7, in corso di costruzione.

DESCRIZIONE DEL FABBRICATO

L'immobile in oggetto è costituito da un fabbricato ad uso residenziale dislocato su cinque distinti livelli, corrispondenti ad un piano terra, piano primo, piano secondo, piano terzo, piano quarto.

L'età del fabbricato è molto recente in quanto ancora è in corso di costruzione ed in generale ad oggi si presenta con facciate esterne al rustico e in un ottimo stato di conservazione e di manutenzione.

Esso è accessibile tramite dalla S.S. n°18.

E' ubicato in una zona semicentrale a circa 180 metri dal mare da cui è separato da una strada pubblica.

Alto circa 15 metri, ha una struttura in cemento armato ed una finitura esterna al rustico. Gli infissi non sono ancora presenti.

Dal fotogrammetrico si possono ricavare le superficie del fabbricato, del giardino, della veranda e quelle dei balconi.



		Ponte sullo Stretto di Messina PROGETTO DEFINITIVO		
RISPOSTA INTEGRAZIONE GENERALE ID 12 CALABRIA		<i>Codice</i> VIAG012C_F1	<i>Rev</i> F1	<i>Data</i> 30/05/2012

Il fabbricato è posizionato in una zona tipicamente turistica.

RELAZIONE FOTOGRAFICA



PANORAMICA ESTERNA FRONTE SUD-EST

		Ponte sullo Stretto di Messina PROGETTO DEFINITIVO		
RISPOSTA INTEGRAZIONE GENERALE ID 12 CALABRIA		<i>Codice</i> VIAG012C_F1	<i>Rev</i> F1	<i>Data</i> 30/05/2012

Codice	C43-D
Comune	Villa San Giovanni Cannitello (RC)
Indirizzo	Strada Statale Tirrena Inferiore
Primo intestatario cat.:	Cuzzucoli Domenica
Tipologia	Immobile residenziale

UBICAZIONE E DATI CATASTALI

L'immobile ad uso residenziale, situato a Villa San Giovanni frazione di Cannitello, risulta catastalmente un Ente Urbano al foglio 2 mappale 578 con superficie catastale di mq 175 e nella sezione urbana risulta catastalmente diviso in subalterni ed intestato a:

Sub 2: Categoria F/3

CUZZUCOLI DOMENICA nata a MELITO DI PORTO SALVO (RC) il 02/11/1963, Proprietà 1/2
SCARAMUZZINO FRANCESCA nata a MELITO DI PORTO SALVO (RC) il 09/03/1973 Proprieta'
1/2

Sub 3: Categoria F/3

CUZZUCOLI DOMENICA nata a MELITO DI PORTO SALVO (RC) il 02/11/1963, Proprieta' 1/2
SCARAMUZZINO FRANCESCA nata a MELITO DI PORTO SALVO (RC) il 09/03/1973 Proprieta'
1/2

Sub 4: Categoria F/3


CUZZUCOLI DOMENICA nata a MELITO DI PORTO SALVO (RC) il 02/11/1963, Proprieta' 1/2
SCARAMUZZINO FRANCESCA nata a MELITO DI PORTO SALVO (RC) il 09/03/1973 Proprieta'
1/2

Sub 5: Categoria F/3

CUZZUCOLI DOMENICA nata a MELITO DI PORTO SALVO (RC) il 02/11/1963, Proprieta' 1/2
SCARAMUZZINO FRANCESCA nata a MELITO DI PORTO SALVO (RC) il 09/03/1973 Proprieta'
1/2

Sub 6: Categoria F/3

CUZZUCOLI DOMENICA nata a MELITO DI PORTO SALVO (RC) il 02/11/1963, Proprieta' 1/2
SCARAMUZZINO FRANCESCA nata a MELITO DI PORTO SALVO (RC) il 09/03/1973 Proprieta'

		Ponte sullo Stretto di Messina PROGETTO DEFINITIVO		
RISPOSTA INTEGRAZIONE GENERALE ID 12 CALABRIA		<i>Codice</i> VIAG012C_F1	<i>Rev</i> F1	<i>Data</i> 30/05/2012

½

Sub 7: Categoria F/3

CUZZUCOLI DOMENICA nata a MELITO DI PORTO SALVO (RC) il 02/11/1963, Proprieta' 1/2

SCARAMUZZINO FRANCESCA nata a MELITO DI PORTO SALVO (RC) il 09/03/1973 Proprieta'

½

DESCRIZIONE DEL FABBRICATO

L'immobile in oggetto è costituito da un fabbricato ad uso residenziale dislocato su due distinti livelli, corrispondenti ad un piano terra ed un piano primo, su due lati liberi.

L'età del fabbricato è presumibilmente inferiore ai 50 anni ed in generale ad oggi si presenta in normale stato di conservazione e di manutenzione.

Esso è accessibile tramite dalla S.S. n°18.

E' ubicato in una zona semicentrale a circa 180 metri dal mare da cui è separato da una strada pubblica.

Alto circa 8 metri, ha una struttura in muratura ordinaria ed una finitura esterna in tinteggiatura. Gli infissi sono in alluminio anodizzato e tapparelle.

Dal fotogrammetrico si possono ricavare le superfici del fabbricato, del giardino, della veranda e quelle dei balconi.



Il fabbricato è posizionato in una zona tipicamente turistica.

		<p align="center">Ponte sullo Stretto di Messina PROGETTO DEFINITIVO</p>		
<p align="center">RISPOSTA INTEGRAZIONE GENERALE ID 12 CALABRIA</p>		<p><i>Codice</i> VIAG012C_F1</p>	<p><i>Rev</i> F1</p>	<p><i>Data</i> 30/05/2012</p>

RELAZIONE FOTOGRAFICA



PANORAMICA ESTERNA FRONTE SUD-OVEST

		Ponte sullo Stretto di Messina PROGETTO DEFINITIVO					
RISPOSTA INTEGRAZIONE GENERALE ID 12 CALABRIA		<i>Codice</i> VIAG012C_F1	<table border="1" style="width: 100%; border-collapse: collapse;"> <tr> <td style="width: 50%;"><i>Rev</i></td> <td style="width: 50%;"><i>Data</i></td> </tr> <tr> <td style="text-align: center;">F1</td> <td style="text-align: center;">30/05/2012</td> </tr> </table>	<i>Rev</i>	<i>Data</i>	F1	30/05/2012
<i>Rev</i>	<i>Data</i>						
F1	30/05/2012						

Codice	C43-E
Comune	Villa San Giovanni Cannitello (RC)
Indirizzo	Strada Statale Tirrena Inferiore
Primo intestatario cat.:	NON CENSITO
Tipologia	Immobile residenziale

UBICAZIONE E DATI CATASTALI

L'immobile ad uso non residenziale, situato a Villa San Giovanni frazione di Cannitello, risulta catastalmente non censito.

DESCRIZIONE DEL FABBRICATO

L'immobile in oggetto è costituito da un fabbricato ad uso non residenziale destinato a Garage dislocato su un livello libero su un lato.

L'età del fabbricato è presumibilmente inferiore ai 50 anni ed in generale ad oggi si presenta in un normale stato di conservazione e di manutenzione.

Esso è accessibile tramite dalla S.S. n°18.

E' ubicato in una zona semicentrale a circa 180 metri dal mare da cui è separato da una strada pubblica.

Alto circa 3 metri, ha una struttura in muratura ordinaria ed una finitura esterna in tinteggiatura. Gli infissi sono in alluminio.

Dal fotogrammetrico si possono ricavare le superficie del fabbricato, del giardino, della veranda e quelle dei balconi.



Il fabbricato è posizionato in una zona tipicamente turistica.

		<p align="center">Ponte sullo Stretto di Messina PROGETTO DEFINITIVO</p>		
<p align="center">RISPOSTA INTEGRAZIONE GENERALE ID 12 CALABRIA</p>		<p><i>Codice</i> VIAG012C_F1</p>	<p><i>Rev</i> F1</p>	<p><i>Data</i> 30/05/2012</p>

RELAZIONE FOTOGRAFICA



PANORAMICA ESTERNA FRONTE OVEST

		Ponte sullo Stretto di Messina PROGETTO DEFINITIVO					
RISPOSTA INTEGRAZIONE GENERALE ID 12 CALABRIA		<i>Codice</i> VIAG012C_F1	<table border="1" style="width: 100%; border-collapse: collapse;"> <tr> <td style="width: 50%;"><i>Rev</i></td> <td style="width: 50%;"><i>Data</i></td> </tr> <tr> <td style="text-align: center;">F1</td> <td style="text-align: center;">30/05/2012</td> </tr> </table>	<i>Rev</i>	<i>Data</i>	F1	30/05/2012
<i>Rev</i>	<i>Data</i>						
F1	30/05/2012						

Codice	C43-F
Comune	Villa San Giovanni Cannitello (RC)
Indirizzo	Strada Statale Tirrena Inferiore
Primo intestatario cat.:	Pugliese Marco Cosimo
Tipologia	Immobile residenziale

UBICAZIONE E DATI CATASTALI

L'immobile ad uso residenziale, situato a Villa San Giovanni frazione di Cannitello, risulta catastalmente diviso in dieci subalterni ed intestato a:

Sub1: Categoria C/6 Classe III Mq 35,

PUGLIESE Marco Cosimo nato a REGGIO DI CALABRIA il 04/09/1986

Sub 2: Categoria C/3 Classe III Mq 50

PUGLIESE Marco Cosimo nato a REGGIO DI CALABRIA il 04/09/1986

Sub 3: Categoria C/6 Classe IV Mq 30

MARCIANO` Francesco nata il 10/01/1938

Sub 4: Categoria C/2 Classe II Mq 34

DE LEO Giovanna nata a CANNITELLO il 01/09/1898 (Usufrutto)

MARCIANO` Francesco nata a CANNITELLO il 10/01/1938 (1) Proprieta`

Sub 5: Categoria A/3 Classe III vani 5,50

DE LEO Giovanna nata a CANNITELLO il 01/09/1898 (Usufrutto)

MARCIANO` Francesco nata a CANNITELLO il 10/01/1938 (1) Proprieta`

Sub 6: Categoria C/2 Classe III Mq 32

DE LEO Giovanna nata a CANNITELLO il 01/09/1898 (Usufrutto)

MARCIANO` Francesco nata a CANNITELLO il 10/01/1938 (1) Proprieta`


Sub 7: Categoria A/3 Classe II Vani 5

MARCIANO` Maria;MARITATA CARDONE nata il 11/02/1931

Sub 8: Categoria A/47 Classe IV vani 3

GERACITANO Maria;-CARMELA MARITATA DE LEO nata a BIVONGI il 02/02/1925

Sub 9: lastrico solare

		Ponte sullo Stretto di Messina PROGETTO DEFINITIVO		
RISPOSTA INTEGRAZIONE GENERALE ID 12 CALABRIA		<i>Codice</i> VIAG012C_F1	<i>Rev</i> F1	<i>Data</i> 30/05/2012

MARCIANO` Maria;MARITATA CARDONE nata il 11/02/1931

Sub 10: lastrico solare consistenza Mq 53

PUGLIESE Marco Cosimo nato a REGGIO DI CALABRIA il 04/09/1986

DESCRIZIONE DEL FABBRICATO

L'immobile in oggetto è costituito da un fabbricato ad uso residenziale dislocato su due distinti livelli, corrispondenti ad un piano terra ed un piano primo, su due lati liberi.

L'età del fabbricato è presumibilmente inferiore ai 40 anni ed in generale ad oggi si presenta in ottimo stato di conservazione e di manutenzione.



Esso è accessibile tramite dalla S.S. n°18.

E' ubicato in una zona semicentrale a circa 180 metri dal mare da cui è separato da una strada pubblica.

Alto circa 6 metri, ha una struttura in muratura ordinaria ed una finitura esterna in tinteggiatura. Gli infissi sono in alluminio anodizzato e tapparelle.

Dal fotogrammetrico si possono ricavare le superficie del fabbricato, del giardino, della veranda e quelle dei balconi.


Il fabbricato è posizionato in una zona tipicamente turistica.

		<p align="center">Ponte sullo Stretto di Messina PROGETTO DEFINITIVO</p>		
<p align="center">RISPOSTA INTEGRAZIONE GENERALE ID 12 CALABRIA</p>		<p><i>Codice</i> VIAG012C_F1</p>	<p><i>Rev</i> F1</p>	<p><i>Data</i> 30/05/2012</p>

RELAZIONE FOTOGRAFICA



PANORAMICA ESTERNA FRONTE OVEST

		Ponte sullo Stretto di Messina PROGETTO DEFINITIVO					
RISPOSTA INTEGRAZIONE GENERALE ID 12 CALABRIA		<i>Codice</i> VIAG012C_F1	<table border="1" style="width: 100%;"> <tr> <td style="width: 50%;"><i>Rev</i></td> <td style="width: 50%;"><i>Data</i></td> </tr> <tr> <td style="text-align: center;">F1</td> <td style="text-align: center;">30/05/2012</td> </tr> </table>	<i>Rev</i>	<i>Data</i>	F1	30/05/2012
<i>Rev</i>	<i>Data</i>						
F1	30/05/2012						

Codice	C43-G
Comune	Villa San Giovanni Cannitello (RC)
Indirizzo	Strada Statale Tirrena Inferiore
Primo intestatario cat.:	Pugliese Marco Cosimo
Tipologia	Immobile residenziale

UBICAZIONE E DATI CATASTALI

L'immobile ad uso residenziale, situato a Villa San Giovanni frazione di Cannitello, risulta catastalmente un Ente Urbano al foglio 2 mappale 111 con superficie catastale di mq 265 e nella sezione urbana risulta catastalmente diviso in subalterni ed intestato a:

Sub 1: Categoria C/6 Classe III mq 36

PUGLIESE Marco Cosimo nato a REGGIO DI CALABRIA il 04/09/1986

Sub 2: Categoria C/3 Classe III mq 50

PUGLIESE Marco Cosimo nato a REGGIO DI CALABRIA il 04/09/1986

Sub 3: Categoria C/6 Classe IV mq 30

MARCIANO` Francesco nata il 10/01/1938

Sub 4: Categoria C/2 Classe III mq 34

DE LEO Giovanna nata a CANNITELLO il 01/09/1898 Usufrutto

MARCIANO` Francesco nata a CANNITELLO il 10/01/1938 Proprieta`

Sub 5: Categoria A/3 Classe III Vani 5,5

DE LEO Giovanna nata a CANNITELLO il 01/09/1898 Usufrutto

MARCIANO` Francesco nata a CANNITELLO il 10/01/1938 Proprieta`

Sub 6: Categoria C/2 Classe III mq 32

DE LEO Giovanna nata a CANNITELLO il 01/09/1898 Usufrutto


MARCIANO` Francesco nata a CANNITELLO il 10/01/1938 Proprieta`

Sub 7: Categoria A/3 Classe II vani 5

MARCIANO` Maria; MARITATA CARDONE nata il 11/02/1931

Sub 8: Categoria A/4 Classe IV Vani 3

GERACITANO Maria;-CARMELA MARITATA DE LEO nata a BIVONGI il 02/02/1925

		Ponte sullo Stretto di Messina PROGETTO DEFINITIVO		
RISPOSTA INTEGRAZIONE GENERALE ID 12 CALABRIA		<i>Codice</i> VIAG012C_F1	<i>Rev</i> F1	<i>Data</i> 30/05/2012

Sub 9: Categoria Lastrico Solare

MARCIANO` Maria;MARITATA CARDONE nata il 11/02/1931

Sub 10: Categoria Lastrico Solare mq 53

PUGLIESE Marco Cosimo nato a REGGIO DI CALABRIA il 04/09/1986

DESCRIZIONE DEL FABBRICATO

L'immobile in oggetto è costituito da un fabbricato ad uso residenziale dislocato su due distinti livelli, corrispondenti ad un piano terra ed un piano primo, su due lati liberi.

L'età del fabbricato è presumibilmente inferiore ai 50 anni ed in generale ad oggi si presenta in normale stato di conservazione e di manutenzione.



Esso è accessibile tramite dalla S.S. n°18.

E' ubicato in una zona semicentrale a circa 180 metri dal mare da cui è separato da una strada pubblica.

Alto circa 8 metri, ha una struttura in muratura ordinaria ed una finitura esterna in tinteggiatura. Gli infissi sono in alluminio anodizzato e tapparelle.

Dal fotogrammetrico si possono ricavare le superfici del fabbricato, del giardino, della veranda e quelle dei balconi.



Il fabbricato è posizionato in una zona tipicamente turistica.

		<p align="center">Ponte sullo Stretto di Messina PROGETTO DEFINITIVO</p>		
<p align="center">RISPOSTA INTEGRAZIONE GENERALE ID 12 CALABRIA</p>		<p><i>Codice</i> VIAG012C_F1</p>	<p><i>Rev</i> F1</p>	<p><i>Data</i> 30/05/2012</p>

RELAZIONE FOTOGRAFICA



PANORAMICA ESTERNA FRONTE NORD-OVEST

		Ponte sullo Stretto di Messina PROGETTO DEFINITIVO		
RISPOSTA INTEGRAZIONE GENERALE ID 12 CALABRIA		<i>Codice</i> VIAG012C_F1	<i>Rev</i> F1	<i>Data</i> 30/05/2012

Codice	C45
Comune	Villa San Giovanni Cannitello (RC)
Indirizzo	Via Lungomare Fata Morgana
Primo intestatario cat.:	
Tipologia	Immobile residenziale

UBICAZIONE E DATI CATASTALI

L'immobile ad uso residenziale, situato a Villa San Giovanni frazione di Cannitello, non risulta catastalmente intestato.

Esso è censito al N.C.T. della provincia di Reggio Calabria, Comune di Villa San Giovanni, sezione Cannitello Foglio 2 Mappali 431 come ENTE URBANO con sup. cat. di mq 430 e al Catasto Fabbricati sezione urbana B Foglio 2 Mappali 431 compresa la part. 458 risulta soppresso con TIPO MAPPALE del 27/09/2001 n . 863 .1/1987 in atti dal 28/09/2001 (protocollo n . 215220)

DESCRIZIONE DEL FABBRICATO

L'immobile in oggetto è costituito da un fabbricato ad uso residenziale dislocato su cinque distinti livelli, corrispondenti ad un piano terra, piano primo, piano secondo, piano terzo e piano quarto, circondato su tutti e quattro i lati dal giardino di proprietà, quindi libero su tutti i lati.

L'età del fabbricato è presumibilmente inferiore ai 30 anni ed in generale ad oggi si presenta in un ottimo stato di conservazione e di manutenzione.

E' ubicato in una zona centrale a circa 260 metri dal mare.

Alto circa 15 metri, ha una struttura in cemento armato ed una finitura esterna in tinteggiatura. Gli infissi sono in alluminio anodizzato e tapparelle. Dal fotogrammetrico si possono ricavare le superficie del fabbricato, del giardino, della veranda e quelle dei balconi.

Il fabbricato è posizionato in una zona tipicamente turistica.

		<p align="center">Ponte sullo Stretto di Messina PROGETTO DEFINITIVO</p>	
<p align="center">RISPOSTA INTEGRAZIONE GENERALE ID 12 CALABRIA</p>	<p><i>Codice</i> VIAG012C_F1</p>	<p><i>Rev</i> F1</p>	<p><i>Data</i> 30/05/2012</p>


RELAZIONE FOTOGRAFICA



PANORAMICA ESTERNA FRONTE NORD-EST



PANORAMICA INTERNA LATERALE SUD-EST

		Ponte sullo Stretto di Messina PROGETTO DEFINITIVO		
RISPOSTA INTEGRAZIONE GENERALE ID 12 CALABRIA		<i>Codice</i> VIAG012C_F1	<i>Rev</i> F1	<i>Data</i> 30/05/2012

Codice	C46
Comune	Villa San Giovanni Cannitello (RC)
Indirizzo	Via Commenda
Primo intestatario cat.:	Vazzana Grazia
Tipologia	Immobile residenziale

UBICAZIONE E DATI CATASTALI

L'immobile ad uso residenziale, situato a Villa San Giovanni frazione di Cannitello, risulta catastalmente intestato a VAZZANA Grazia nata a REGGIO DI CALABRIA il 04/02/1966.

Esso è censito al N.C.T. della provincia di Reggio Calabria, Comune di Villa San Giovanni, sezione Cannitello Foglio 9 Mappali 884 come ENTE URBANO con sup. cat. di mq 2600 e al Catasto Fabbricati sezione urbana B Foglio 9 Mappali 884 con Categoria A/7 Classe I Consistenza 10 vani.

DESCRIZIONE DEL FABBRICATO

L'immobile in oggetto è costituito da un fabbricato ad uso residenziale dislocato su due distinti livelli e sottotetto, corrispondenti ad un piano terra ed un piano primo e piano sottotetto, circondato su tutti e quattro i lati dal giardino di proprietà, quindi libero su tutti i lati.

L'età del fabbricato è presumibilmente di circa 20 anni ed in generale ad oggi si presenta in un ottimo stato di conservazione e di manutenzione.

Esso è accessibile tramite un doppio cancello uno pedonale ed uno carrabile.

E' ubicato in una zona periferica a circa 500 metri dal.

Alto circa 7,50 metri, ha una struttura in cemento armato ed una finitura esterna in tinteggiatura. Gli infissi sono in alluminio anodizzato e tapparelle. La recinzione è costituita da un muretto alto circa 150 cm da cui parte la ringhiera con un'altezza di circa 1 metro. Al di là della recinzione è presente una il giardino che risulta piantumato con alberi di frutto. Il giardino ha una superficie pari a circa mq. 2369.

Dal fotogrammetrico si possono ricavare le superficie del fabbricato, del giardino, della veranda e quelle dei balconi.

Il fabbricato è posizionato in una zona tipicamente turistica.

		<p align="center">Ponte sullo Stretto di Messina PROGETTO DEFINITIVO</p>	
<p align="center">RISPOSTA INTEGRAZIONE GENERALE ID 12 CALABRIA</p>	<p><i>Codice</i> VIAG012C_F1</p>	<p><i>Rev</i> F1</p>	<p><i>Data</i> 30/05/2012</p>

RELAZIONE FOTOGRAFICA



PANORAMICA ESTERNA FRONTE SUD-OVEST



PANORAMICA INTERNA LATERALE SUD-OVEST


		<p align="center">Ponte sullo Stretto di Messina PROGETTO DEFINITIVO</p>	
<p align="center">RISPOSTA INTEGRAZIONE GENERALE ID 12 CALABRIA</p>	<p><i>Codice</i> VIAG012C_F1</p>	<p><i>Rev</i> F1</p>	<p><i>Data</i> 30/05/2012</p>



PANORAMICA INTERNA FRONTALE OVEST



PANORAMICA INTERNA FRONTALE SUD-OVEST

		Ponte sullo Stretto di Messina PROGETTO DEFINITIVO		
RISPOSTA INTEGRAZIONE GENERALE ID 12 CALABRIA		<i>Codice</i> VIAG012C_F1	<i>Rev</i> F1	<i>Data</i> 30/05/2012

Codice	C47-C38
Comune	Villa San Giovanni Cannitello (RC)
Indirizzo	Via Commenda
Primo intestatario cat.:	Freno Maria Rita
Tipologia	Immobile residenziale

UBICAZIONE E DATI CATASTALI C47

C47 - L'immobile ad uso residenziale, situato a Villa San Giovanni frazione di Cannitello, risulta catastalmente intestato a:

FRENO Rita Maria nata a VILLA SAN GIOVANNI il 01/03/1959 Usufrutto per 1000/1000

IARIA Tiziana Antonia nata a REGGIO DI CALABRIA il 25/06/1979) Nuda proprietà per 1000/1000.

Esso è censito al N.C.T. della provincia di Reggio Calabria, Comune di Villa San Giovanni, sezione Cannitello Foglio 9 Mappali 864 come ENTE URBANO con sup. cat. di mq 1000 e al Catasto Fabbricati sezione urbana B Foglio 9 Mappali 864 con Categoria A/3 Classe III Consistenza 7 vani.

C38 - L'immobile ad uso residenziale, situato a Villa San Giovanni frazione di Cannitello, risulta catastalmente ubicato all'interno di proprietà intestata catastalmente a:

FRENO Rita Maria nata a VILLA SAN GIOVANNI il 01/03/1959 Usufrutto per 1000/1000



IARIA Francesco nato a REGGIO DI CALABRIA il 12/02/1984 Nuda proprietà per 1000/1000

Si tratta di un locale adibito a deposito, censito al N.C.T. della provincia di Reggio Calabria, Comune di Villa San Giovanni, sezione Cannitello Foglio 9 Mappali 864 come ENTE URBANO con sup. cat. di mq 1000 e al Catasto Fabbricati sezione urbana B Foglio 9 Mappali 864 diviso in subalterni, sub 3, 4 e 5

DESCRIZIONE DEL FABBRICATO

C47 - L'immobile in oggetto è costituito da un fabbricato ad uso residenziale dislocato su due distinti livelli, corrispondenti ad un piano terra ed un piano primo, circondato su tutti e quattro i lati dal giardino di proprietà, quindi libero su tutti i lati.

L'età del fabbricato è presumibilmente inferiore ai 30 anni ed in generale ad oggi si presenta in un

		Ponte sullo Stretto di Messina PROGETTO DEFINITIVO		
RISPOSTA INTEGRAZIONE GENERALE ID 12 CALABRIA		<i>Codice</i> VIAG012C_F1	<i>Rev</i> F1	<i>Data</i> 30/05/2012

ottimo stato di conservazione e di manutenzione.

Esso è accessibile tramite un doppio cancello uno pedonale ed uno carrabile.

E' ubicato in una zona periferica a circa 500 metri dal.

Alto circa 7,50 metri, ha una struttura in cemento armato ed una finitura esterna in tinteggiatura. Gli infissi sono in alluminio anodizzato e tapparelle. La recinzione è costituita da un muretto alto circa 150 cm da cui parte la ringhiera con un'altezza di circa 1 metro. Al di là della recinzione è presente una il giardino che risulta piantumato con alberi di frutto. Il giardino ha una superficie pari a circa mq. 669.

Dal fotogrammetrico si possono ricavare le superficie del fabbricato, del giardino, della veranda e quelle dei balconi.

Il fabbricato è posizionato in una zona tipicamente turistica.

C38 - L'immobile in oggetto è costituito da un fabbricato ad uso non residenziale dislocato su un livello, corrispondente al piano terra, , circondato su tre lati dal giardino di proprietà, e per un lato su strada pubblica.

L'età del fabbricato è presumibilmente inferiore ai 30 anni ed in generale ad oggi si presenta in un mediocre stato di conservazione e di manutenzione.

E' ubicato in una zona centrale a circa 550 metri dal mare.

Alto circa 3,50 metri, ha una struttura in cemento armato ed una finitura esterna in tinteggiatura. Gli infissi sono metallo. Dal fotogrammetrico si possono ricavare le superficie del fabbricato, del giardino, della veranda e quelle dei balconi.

Il fabbricato è posizionato in una zona tipicamente turistica

		Ponte sullo Stretto di Messina PROGETTO DEFINITIVO	
RISPOSTA INTEGRAZIONE GENERALE ID 12 CALABRIA	<i>Codice</i> VIAG012C_F1	<i>Rev</i> F1	<i>Data</i> 30/05/2012


RELAZIONE FOTOGRAFICA C47



PANORAMICA ESTERNA FRONTE NORD-EST



PANORAMICA INTERNA LATERALE NORD-EST

		<p align="center">Ponte sullo Stretto di Messina PROGETTO DEFINITIVO</p>	
<p align="center">RISPOSTA INTEGRAZIONE GENERALE ID 12 CALABRIA</p>	<p><i>Codice</i> VIAG012C_F1</p>	<p><i>Rev</i> F1</p>	<p><i>Data</i> 30/05/2012</p>





PANORAMICA INTERNA FRONTALE NORD –EST

RELAZIONE FOTOGRAFICA C38



PANORAMICA ESTERNA FRONTE OVEST



		<p align="center">Ponte sullo Stretto di Messina PROGETTO DEFINITIVO</p>	
<p align="center">RISPOSTA INTEGRAZIONE GENERALE ID 12 CALABRIA</p>	<p><i>Codice</i> VIAG012C_F1</p>	<p><i>Rev</i> F1</p>	<p><i>Data</i> 30/05/2012</p>



PANORAMICA ESTERNA FRONTE SUD-OVEST





PANORAMICA ESTERNA FRONTE OVEST

		<p align="center">Ponte sullo Stretto di Messina PROGETTO DEFINITIVO</p>		
<p align="center">RISPOSTA INTEGRAZIONE GENERALE ID 12 CALABRIA</p>		<p><i>Codice</i> VIAG012C_F1</p>	<p><i>Rev</i> F1</p>	<p><i>Data</i> 30/05/2012</p>



PANORAMICA ESTERNA FRONTE SUD-OVEST

		Ponte sullo Stretto di Messina PROGETTO DEFINITIVO					
RISPOSTA INTEGRAZIONE GENERALE ID 12 CALABRIA		<i>Codice</i> VIAG012C_F1	<table border="1" style="width: 100%; border-collapse: collapse;"> <tr> <td style="width: 50%;"><i>Rev</i></td> <td style="width: 50%;"><i>Data</i></td> </tr> <tr> <td style="text-align: center;">F1</td> <td style="text-align: center;">30/05/2012</td> </tr> </table>	<i>Rev</i>	<i>Data</i>	F1	30/05/2012
<i>Rev</i>	<i>Data</i>						
F1	30/05/2012						

Codice	C48
Comune	Villa San Giovanni Cannitello (RC)
Indirizzo	Via Lungomare Fata Morgana
Primo intestatario cat.:	De Luca Alessandra
Tipologia	Immobile residenziale

UBICAZIONE E DATI CATASTALI

L'immobile ad uso residenziale, situato a Villa San Giovanni frazione di Cannitello, risulta catastalmente soppresso.

Esso è censito al N.C.T. della provincia di Reggio Calabria, Comune di Villa San Giovanni, sezione Cannitello Foglio 2 Mappale 529 categoria A2

Intestatari:

- Sub. 12-13 DE LUCA Alessandra nata a REGGIO DI CALABRIA il 17/06/1985
- Sub. 14-15 FEDELE Giuseppe nato a REGGIO DI CALABRIA il 05/12/1967
- Sub. 16-17 LOMBARDO David Pio Ivan nato a REGGIO DI CALABRIA il 15/05/1982
- Sub. 18-19 ECORAD S.R.L.STUDIO DI RADIOLOGIA ED ECOGRAFIA con sede in VILLA SAN GIOVANNI
- Sub. 20-21 COLOSIMO Giovanni Innocenzo nato a REGGIO DI CALABRIA il 05/03/1964
- Sub. 22-23 GUARNA Luciana nata a REGGIO DI CALABRIA il 08/10/1950
SICARI Vincenzo Francesco nato a CROTONE il 16/11/1947
- Sub. 24-25 CHIAPPALONE Fabiola nata a REGGIO DI CALABRIA il 26/07/1983
- Sub. 26-27-28-29 FONTANELLI Silvana nata a REGGIO DI CALABRIA il 01/03/1942

DESCRIZIONE DEL FABBRICATO

L'immobile in oggetto è costituito da un fabbricato ad uso residenziale dislocato su quattro distinti livelli, corrispondenti ad un piano terra ed un piano primo e piano secondo e piano interrato, circondato su tutti e quattro i lati dal giardino di proprietà, quindi libero su tutti i lati.

L'età del fabbricato è presumibilmente inferiore ai 20 anni ed in generale ad oggi si presenta in un ottimo stato di conservazione e di manutenzione.

		Ponte sullo Stretto di Messina PROGETTO DEFINITIVO		
RISPOSTA INTEGRAZIONE GENERALE ID 12 CALABRIA		<i>Codice</i> VIAG012C_F1	<i>Rev</i> F1	<i>Data</i> 30/05/2012

Esso è accessibile tramite una serie di cancelli pedonali e carrabili.

E' ubicato in una zona centrale a circa 10 metri dal mare da cui è separato da una strada pubblica. Alto circa 8 metri, ha una struttura in cemento armato ed una finitura esterna in tinteggiatura. Gli infissi sono in alluminio anodizzato e tapparelle. La recinzione è costituita da un muretto alto circa 120 cm da cui parte la ringhiera con un'altezza di circa 1 metro intervallata da pilastri in cemento armato. Al di là della recinzione è un cortile piastrellato e alcune assenze arboree. Il giardino ha una superficie pari a circa mq. 719.

Dal fotogrammetrico si possono ricavare le superficie del fabbricato, del giardino, della veranda e quelle dei balconi.

Il fabbricato è posizionato in una zona tipicamente turistica.

RELAZIONE FOTOGRAFICA





PANORAMICA ESTERNA FRONTE SUD-OVEST

		<p align="center">Ponte sullo Stretto di Messina PROGETTO DEFINITIVO</p>	
<p align="center">RISPOSTA INTEGRAZIONE GENERALE ID 12 CALABRIA</p>	<p><i>Codice</i> VIAG012C_F1</p>	<p><i>Rev</i> F1</p>	<p><i>Data</i> 30/05/2012</p>



PANORAMICA INTERNA LATERALE OVEST

		Ponte sullo Stretto di Messina PROGETTO DEFINITIVO					
RISPOSTA INTEGRAZIONE GENERALE ID 12 CALABRIA		<i>Codice</i> VIAG012C_F1	<table border="1" style="width: 100%; border-collapse: collapse;"> <tr> <td style="width: 50%;"><i>Rev</i></td> <td style="width: 50%;"><i>Data</i></td> </tr> <tr> <td style="text-align: center;">F1</td> <td style="text-align: center;">30/05/2012</td> </tr> </table>	<i>Rev</i>	<i>Data</i>	F1	30/05/2012
<i>Rev</i>	<i>Data</i>						
F1	30/05/2012						

Codice	C49
Comune	Villa San Giovanni Cannitello (RC)
Indirizzo	Via Porto Salvo
Primo intestatario cat.:	Mirella Maria Giovanna
Tipologia	Immobile residenziale

UBICAZIONE E DATI CATASTALI

L'immobile ad uso residenziale, situato a Villa San Giovanni frazione di Cannitello, risulta catastalmente intestato a

MINNELLA Maria Giovanna nata a CANNITELLO il 23/10/1950 Proprieta` per 500/1000

TRAINA Antonino nato a PIANA DEGLI ALBANESI il 21/10/1944 Proprieta` per 500/1000

Esso è censito al N.C.T. della provincia di Reggio Calabria, Comune di Villa San Giovanni, sezione Cannitello Foglio 2 Mappali 99 come ENTE URBANO con sup. cat. di mq 470 e al Catasto Fabbricati sezione urbana B Foglio 2 Mappali 99 suddiviso in subalterni ed intestato a :

Sub3: Categoria C/6 Classe II mq 21

Sub 4: Categoria C/6 Classe II mq 19

Sub 5: Categoria A/3 Classe II vani 4,5

Sub 6: Categoria A/3 Classe II vani 4,5

Intestato a:

MINNELLA Maria Giovanna nata a CANNITELLO il 23/10/1950 Proprieta` per 500/1000

TRAINA Antonino nato a PIANA DEGLI ALBANESI il 21/10/1944 Proprieta` per 500/1000

DESCRIZIONE DEL FABBRICATO

L'immobile in oggetto è costituito da un fabbricato ad uso residenziale dislocato su tre distinti livelli, corrispondenti ad un piano terra, piano primo ed un piano secondo, circondato su tutti e quattro i lati dal giardino di proprietà, quindi libero su tutti i lati.

L'età del fabbricato è presumibilmente inferiore ai 20 anni ed in generale ad oggi si presenta in ottimo stato di conservazione e di manutenzione.

Esso è accessibile tramite un doppio cancello uno pedonale ed uno carrabile.

		Ponte sullo Stretto di Messina PROGETTO DEFINITIVO		
RISPOSTA INTEGRAZIONE GENERALE ID 12 CALABRIA		<i>Codice</i> VIAG012C_F1	<i>Rev</i> F1	<i>Data</i> 30/05/2012

E' ubicato in una zona centrale a circa 250 metri dal mare.

Il giardino ha una superficie pari a circa mq. 382.



Dal fotogrammetrico si possono ricavare le superfici del fabbricato, del giardino, della veranda e quelle dei balconi.

Il fabbricato è posizionato in una zona tipicamente turistica.

RELAZIONE FOTOGRAFICA



PANORAMICA ESTERNA FRONTE EST

		Ponte sullo Stretto di Messina PROGETTO DEFINITIVO		
RISPOSTA INTEGRAZIONE GENERALE ID 12 CALABRIA		<i>Codice</i> VIAG012C_F1	<i>Rev</i> F1	<i>Data</i> 30/05/2012

Codice	C51
Comune	Villa San Giovanni Cannitello (RC)
Indirizzo	Via Commenda
Primo intestatario cat.:	Freno Maria Rita
Tipologia	Immobile non residenziale

UBICAZIONE E DATI CATASTALI

L'immobile ad uso non residenziale, situato a Villa San Giovanni frazione di Cannitello, risulta catastalmente intestato a:

FRENO Rita Maria nata a CANNITELLO il 01/03/1959



Esso è censito al N.C.T. della provincia di Reggio Calabria, Comune di Villa San Giovanni, sezione Cannitello Foglio 9 Mappali 865 come Gelseto Classe II con sup. cat. di mq 600.

DESCRIZIONE DEL FABBRICATO

L'immobile in oggetto è costituito da una tettoia di ingresso al fabbricato di proprietà dalla stessa ditta costituita da una struttura in cemento armato con sovrapposizione di tegole e calcello in ferro d'ingresso

Dal fotogrammetrico si possono ricavare le superfici del fabbricato, del giardino, della veranda e quelle dei balconi.



Il fabbricato è posizionato in una zona tipicamente turistica.

		<p align="center">Ponte sullo Stretto di Messina PROGETTO DEFINITIVO</p>	
<p align="center">RISPOSTA INTEGRAZIONE GENERALE ID 12 CALABRIA</p>	<p><i>Codice</i> VIAG012C_F1</p>	<p><i>Rev</i> F1</p>	<p><i>Data</i> 30/05/2012</p>

RELAZIONE FOTOGRAFICA



PANORAMICA ESTERNA FRONTE SUD-OVEST

		Ponte sullo Stretto di Messina PROGETTO DEFINITIVO		
RISPOSTA INTEGRAZIONE GENERALE ID 12 CALABRIA		<i>Codice</i> VIAG012C_F1	<i>Rev</i> F1	<i>Data</i> 30/05/2012

Codice	C52
Comune	Villa San Giovanni Cannitello (RC)
Indirizzo	Via Commenda
Primo intestatario cat.:	Freno Maria Rita
Tipologia	Immobile residenziale

UBICAZIONE E DATI CATASTALI

L'immobile ad uso non residenziale, situato a Villa San Giovanni frazione di Cannitello, foglio 9 particella 865 come Gelseto Classe II mq 600 risulta catastalmente intestato a FRENO Rita Maria nata a CANNITELLO il 01/03/1959

L'immobile ad uso residenziale, situato a Villa San Giovanni, non risulta catastalmente censito alla sezione Urbana.

DESCRIZIONE DEL FABBRICATO

L'immobile in oggetto è costituito da un fabbricato ad uso residenziale dislocato su due livelli, corrispondenti ad un piano terra ed un piano primo, libero su tutti i lati.

L'età del fabbricato è presumibilmente inferiore ai 30 anni ed in generale ad oggi si presenta in normale stato di conservazione e di manutenzione.

Esso è accessibile tramite un doppio cancello uno pedonale ed uno carrabile.

E' ubicato in una zona centrale a circa 600 metri dal mare.

Alto circa 7,00 metri, ha una struttura in muratura ordinaria ed una finitura esterna in tinteggiatura. Gli infissi sono in alluminio anodizzato. La recinzione è costituita da un muretto alto circa 50 cm da cui parte la ringhiera con un'altezza di circa 1 metro, per la parte d'ingresso per la restante parte è costituita da muri in cemento armato la cui altezza è di circa metri 2,00. Al di là della recinzione sono presenti alberi ornamentali. Il giardino ha una superficie pari a circa mq. 600.

Dal fotogrammetrico si possono ricavare le superficie del fabbricato, del giardino, della veranda e quelle dei balconi.



Il fabbricato è posizionato in una zona tipicamente turistica.

		<p align="center">Ponte sullo Stretto di Messina PROGETTO DEFINITIVO</p>					
<p align="center">RISPOSTA INTEGRAZIONE GENERALE ID 12 CALABRIA</p>		<p><i>Codice</i> VIAG012C_F1</p>	<table border="1"> <thead> <tr> <th><i>Rev</i></th> <th><i>Data</i></th> </tr> </thead> <tbody> <tr> <td>F1</td> <td>30/05/2012</td> </tr> </tbody> </table>	<i>Rev</i>	<i>Data</i>	F1	30/05/2012
<i>Rev</i>	<i>Data</i>						
F1	30/05/2012						

RELAZIONE FOTOGRAFICA



PANORAMICA ESTERNA FRONTE NORD

		Ponte sullo Stretto di Messina PROGETTO DEFINITIVO		
RISPOSTA INTEGRAZIONE GENERALE ID 12 CALABRIA		<i>Codice</i> VIAG012C_F1	<i>Rev</i> F1	<i>Data</i> 30/05/2012

Codice	C53
Comune	Villa San Giovanni Cannitello (RC)
Foglio	7
Mappale	237
Tipologia	Produttivo

		Ponte sullo Stretto di Messina PROGETTO DEFINITIVO		
RISPOSTA INTEGRAZIONE GENERALE ID 12 CALABRIA		<i>Codice</i> VIAG012C_F1	<i>Rev</i> F1	<i>Data</i> 30/05/2012

Codice	C54
Comune	Villa San Giovanni Cannitello (RC)
Indirizzo	Via Porto Salvo
Primo intestatario cat.:	Cotroneo Luigi
Tipologia	Immobile residenziale

UBICAZIONE E DATI CATASTALI

L'immobile ad uso residenziale, situato a Villa San Giovanni frazione di Cannitello, risulta catastalmente intestato a:

COTRONEO Luigi nato a REGGIO DI CALABRIA il 01/04/1953

Esso è censito al N.C.T. della provincia di Reggio Calabria, Comune di Villa San Giovanni, sezione Cannitello Foglio 7 Mappali 238 come ENTE URBANO con sup. cat. di mq 1290 e al Catasto Fabbricati sezione urbana B Foglio 7 Mappali 238 suddiviso in subalterni :

Sub 1: Categoria A/7 Classe II vani 8

Sub 2: Categoria C/6 Classe II mq 27

DESCRIZIONE DEL FABBRICATO

L'immobile in oggetto è costituito da un fabbricato ad uso residenziale dislocato su due distinti livelli, corrispondenti ad un piano terra, piano primo, circondato su tutti e quattro i lati dal giardino di proprietà, quindi libero su tutti i lati.

L'età del fabbricato è presumibilmente inferiore ai 30 anni ed in generale ad oggi si presenta in normale stato di conservazione e di manutenzione.

Esso è accessibile tramite un doppio cancello uno pedonale ed uno carrabile.

E' ubicato in una zona periferica a circa 480 metri dal mare.

Il giardino ha una superficie pari a circa mq. 1172.

Dal fotogrammetrico si possono ricavare le superficie del fabbricato, del giardino, della veranda e quelle dei balconi.



Il fabbricato è posizionato in una zona tipicamente turistica.

		<p align="center">Ponte sullo Stretto di Messina PROGETTO DEFINITIVO</p>	
<p align="center">RISPOSTA INTEGRAZIONE GENERALE ID 12 CALABRIA</p>	<p><i>Codice</i> VIAG012C_F1</p>	<p><i>Rev</i> F1</p>	<p><i>Data</i> 30/05/2012</p>



RELAZIONE FOTOGRAFICA



PANORAMICA ESTERNA FRONTE SUD-OVEST

		Ponte sullo Stretto di Messina PROGETTO DEFINITIVO		
RISPOSTA INTEGRAZIONE GENERALE ID 12 CALABRIA		<i>Codice</i> VIAG012C_F1	<i>Rev</i> F1	<i>Data</i> 30/05/2012

Codice	C57-C62-C71
Comune	Villa San Giovanni Cannitello (RC)
Foglio	2
Mappale	526
Tipologia	Produttivo

		Ponte sullo Stretto di Messina PROGETTO DEFINITIVO					
RISPOSTA INTEGRAZIONE GENERALE ID 12 CALABRIA		<i>Codice</i> VIAG012C_F1	<table border="1" style="width: 100%; border-collapse: collapse;"> <tr> <td style="width: 50%;"><i>Rev</i></td> <td style="width: 50%;"><i>Data</i></td> </tr> <tr> <td style="text-align: center;">F1</td> <td style="text-align: center;">30/05/2012</td> </tr> </table>	<i>Rev</i>	<i>Data</i>	F1	30/05/2012
<i>Rev</i>	<i>Data</i>						
F1	30/05/2012						

Codice	C58
Comune	Villa San Giovanni Cannitello (RC)
Indirizzo	Via Commenda
Primo intestatario cat.:	A.N.A.S. Comp. Di Cosenza
Tipologia	Immobile non residenziale

UBICAZIONE E DATI CATASTALI

L'immobile ad uso non residenziale, situato a Villa San Giovanni frazione di Cannitello, risulta catastalmente al Foglio 9 mappale 685 come Ente Urbano di superficie catastale di mq 32857 e nella sezione urbana risulta intestato a:

Sub 1-2 A.N.A.S. COMP. DI COSENZA con sede in COSENZA Proprieta` per l`area
 E N I S.P.A. con sede in ROMA Proprieta` superficiaria

DESCRIZIONE DEL FABBRICATO

L'immobile in oggetto è costituito da un fabbricato ad uso non residenziale dislocato su un livello, corrispondenti ad un piano terra, su un terreno di proprietà e libero su tutti i lati.

L'età del fabbricato è presumibilmente inferiore ai 50 anni ed in generale ad oggi si presenta in uno stato mediocre di conservazione e di manutenzione.

E' ubicato in una zona periferica a circa 600 metri dal mare.

Alto circa 3 metri, ha una struttura in cemento armato ed una finitura esterna di solo intonaco. Gli infissi sono in metallo.

Dal fotogrammetrico si possono ricavare le superficie del fabbricato, del giardino, della veranda e quelle dei balconi.



Il fabbricato è posizionato in una zona tipicamente turistica.

		Ponte sullo Stretto di Messina PROGETTO DEFINITIVO		
RISPOSTA INTEGRAZIONE GENERALE ID 12 CALABRIA		<i>Codice</i> VIAG012C_F1	<i>Rev</i> F1	<i>Data</i> 30/05/2012

RELAZIONE FOTOGRAFICA



PANORAMICA ESTERNA FRONTE SUD-EST

		Ponte sullo Stretto di Messina PROGETTO DEFINITIVO					
RISPOSTA INTEGRAZIONE GENERALE ID 12 CALABRIA		<i>Codice</i> VIAG012C_F1	<table border="1" style="width: 100%; border-collapse: collapse;"> <tr> <td style="width: 50%;"><i>Rev</i></td> <td style="width: 50%;"><i>Data</i></td> </tr> <tr> <td style="text-align: center;">F1</td> <td style="text-align: center;">30/05/2012</td> </tr> </table>	<i>Rev</i>	<i>Data</i>	F1	30/05/2012
<i>Rev</i>	<i>Data</i>						
F1	30/05/2012						

Codice	C60
Comune	Villa San Giovanni Cannitello (RC)
Indirizzo	Via Commenda
Primo intestatario cat.:	Cotroneo Concetta Giuseppa
Tipologia	Immobile residenziale

UBICAZIONE E DATI CATASTALI

L'immobile ad uso residenziale, situato a Villa San Giovanni frazione di Cannitello, risulta catastalmente intestato a:

COTRONEO Concetta Giuseppina nata a CANNITELLO il 16/09/1945 Proprieta` per 1/2

COTRONEO Giovanna nata a VILLA SAN GIOVANNI il 15/04/1942 Proprieta` per 1/2.

Esso è censito al N.C.T. della provincia di Reggio Calabria, Comune di Villa San Giovanni, sezione Cannitello Foglio 7 Mappali 259 come ENTE URBANO con sup. cat. di mq 5530 e al Catasto Fabbricati sezione urbana B Foglio 7 Mappali 259 in corso di costruzione:

DESCRIZIONE DEL FABBRICATO

L'immobile in oggetto è costituito da un fabbricato ad uso residenziale dislocato su un livello, corrispondenti ad un piano terra, circondato su tutti e quattro i lati dal giardino di proprietà, quindi libero su tutti i lati.

L'età del fabbricato è presumibilmente inferiore ai 20 anni ed in generale ad oggi si presenta in normale stato di conservazione e di manutenzione.

Esso è accessibile tramite un doppio cancello uno pedonale ed uno carrabile.

E' ubicato in una zona centrale a circa 460 metri dal mare.

Il terreno ha una superficie pari a circa mq. 5302 di cui circa 500 a giardino.

Dal fotogrammetrico si possono ricavare le superfici del fabbricato, del giardino, della veranda e quelle dei balconi.

Il fabbricato è posizionato in una zona tipicamente turistica.

		Ponte sullo Stretto di Messina PROGETTO DEFINITIVO					
RISPOSTA INTEGRAZIONE GENERALE ID 12 CALABRIA		<i>Codice</i> VIAG012C_F1	<table border="1" style="width: 100%; border-collapse: collapse;"> <thead> <tr> <th style="text-align: left;"><i>Rev</i></th> <th style="text-align: left;"><i>Data</i></th> </tr> </thead> <tbody> <tr> <td style="text-align: left;">F1</td> <td style="text-align: left;">30/05/2012</td> </tr> </tbody> </table>	<i>Rev</i>	<i>Data</i>	F1	30/05/2012
<i>Rev</i>	<i>Data</i>						
F1	30/05/2012						


RELAZIONE FOTOGRAFICA



PANORAMICA ESTERNA FRONTE EST



PANORAMICA ESTERNA FRONTE EST

		Ponte sullo Stretto di Messina PROGETTO DEFINITIVO					
RISPOSTA INTEGRAZIONE GENERALE ID 12 CALABRIA		<i>Codice</i> VIAG012C_F1	<table border="1" style="width: 100%; border-collapse: collapse;"> <tr> <td style="width: 50%;"><i>Rev</i></td> <td style="width: 50%;"><i>Data</i></td> </tr> <tr> <td style="text-align: center;">F1</td> <td style="text-align: center;">30/05/2012</td> </tr> </table>	<i>Rev</i>	<i>Data</i>	F1	30/05/2012
<i>Rev</i>	<i>Data</i>						
F1	30/05/2012						

Codice	C63
Comune	Villa San Giovanni Cannitello (RC)
Indirizzo	Via Enrico Cosenz
Primo intestatario cat.:	Regione Calabria Azienda Unita` Sanitaria Locale 11 con sede in Reggio di Calabria
Tipologia	Immobile residenziale

UBICAZIONE E DATI CATASTALI

L'immobile ad uso residenziale, situato a Villa San Giovanni, risulta catastalmente intestato a: REGIONE CALABRIA AZIENDA UNITA` SANITARIA LOCALE 11 con sede in REGGIO DI CALABRIA.

Esso è censito al N.C.T. della provincia di Reggio Calabria, Comune di Villa San Giovanni, sezione Cannitello Foglio 9 Mappali 195 con Categoria vigneto Classe II superficie catastale mq 1910 e al Catasto Fabbricati non risulta censito.

DESCRIZIONE DEL FABBRICATO

L'immobile in oggetto è costituito da un fabbricato ad uso residenziale dislocato su tre distinti livelli, corrispondenti ad un piano terra, piano primo e piano sottotetto circondato su tre lati liberi prospicienti al giardino di proprietà, ed uno su strada pubblica.

L'età del fabbricato è presumibilmente inferiore ai 40 anni ed in generale ad oggi si presenta in normale stato di conservazione e di manutenzione.


Esso è accessibile tramite un cancello carrabile.

E' ubicato in una zona periferica a circa 750 metri dal mare.

Alto circa 8 metri, ha una struttura in cemento armato ed una finitura esterna di solo intonaco. Gli infissi sono in alluminio anodizzato e tapparelle. La recinzione è costituita da un muretto alto circa 180. Al di la della recinzione è presente un giardino di proprietà coltivato ad alberi da frutto. Il giardino ha una superficie pari a circa mq. 1687.

Dal fotogrammetrico si possono ricavare le superficie del fabbricato, del giardino, della veranda e quelle dei balconi.

Il fabbricato è posizionato in una zona tipicamente turistica.

		<p align="center">Ponte sullo Stretto di Messina PROGETTO DEFINITIVO</p>	
<p align="center">RISPOSTA INTEGRAZIONE GENERALE ID 12 CALABRIA</p>	<p><i>Codice</i> VIAG012C_F1</p>	<p><i>Rev</i> F1</p>	<p><i>Data</i> 30/05/2012</p>

RELAZIONE FOTOGRAFICA



PANORAMICA ESTERNA FRONTE SUD




PANORAMICA ESTERNA FRONTE NORD-OVEST

		<p align="center">Ponte sullo Stretto di Messina PROGETTO DEFINITIVO</p>	
<p align="center">RISPOSTA INTEGRAZIONE GENERALE ID 12 CALABRIA</p>	<p><i>Codice</i> VIAG012C_F1</p>	<p><i>Rev</i> F1</p>	<p><i>Data</i> 30/05/2012</p>



PANORAMICA ESTERNA FRONTE NORD

		Ponte sullo Stretto di Messina PROGETTO DEFINITIVO		
RISPOSTA INTEGRAZIONE GENERALE ID 12 CALABRIA		<i>Codice</i> VIAG012C_F1	<i>Rev</i> F1	<i>Data</i> 30/05/2012

Codice	C71
Comune	Villa San Giovanni Cannitello (RC)
Indirizzo	Via Femia
Primo intestatario cat.:	Santoro Antonio
Tipologia	Immobile non residenziale

UBICAZIONE E DATI CATASTALI

L'immobile ad uso non residenziale, situato a Villa San Giovanni frazione di Cannitello, risulta catastalmente intestato a

SANTORO Antonio nato a REGGIO DI CALABRIA il 13/04/1979 Proprieta` per 1/3 CIASCUNO PER I PROPRI DIRITTI

SANTORO Rocco nato a VILLA SAN GIOVANNI il 12/02/1923 Proprieta` per 1/1 CIASCUNO PER I PROPRI DIRITTI

SANTORO Santo nato a VILLA SAN GIOVANNI il 30/10/1941 Proprieta` per 1/1 CIASCUNO PER I PROPRI DIRITTI

SANTORO GIUSEPPE con sede in VILLA SAN GIOVANNI Proprieta` per 1/1 CIASCUNO PER I PROPRI DIRITTI

Esso è censito al N.C.T. della provincia di Reggio Calabria, Comune di Villa San Giovanni, sezione Cannitello Foglio 2 Mappali 526 come ENTE URBANO con sup. cat. di mq 2023 e al Catasto Fabbricati sezione urbana B Foglio 2 Mappali 526 categoria catastale D/1

DESCRIZIONE DEL FABBRICATO

L'immobile in oggetto è costituito da un locale deposito ad uso non residenziale dislocato su un livello, con tutti i lati liberi su area di pertinenza.

L'età del fabbricato è presumibilmente inferiore ai 60 anni ed in generale ad oggi si presenta in degradato stato di conservazione e di manutenzione.

E' ubicato in una zona sub urbana a circa 160 metri dal mare.

Alto circa 3,00 metri, ha una struttura in cemento armato ed una finitura esterna di solo intonaco. Gli infissi sono in metallo.

		Ponte sullo Stretto di Messina PROGETTO DEFINITIVO		
RISPOSTA INTEGRAZIONE GENERALE ID 12 CALABRIA		<i>Codice</i> VIAG012C_F1	<i>Rev</i> F1	<i>Data</i> 30/05/2012


Dal fotogrammetrico si possono ricavare le superfici del fabbricato, del giardino, della veranda e quelle dei balconi.

Il fabbricato è posizionato in una zona tipicamente turistica.



RELAZIONE FOTOGRAFICA



PANORAMICA ESTERNA FRONTE OVEST

		Ponte sullo Stretto di Messina PROGETTO DEFINITIVO		
RISPOSTA INTEGRAZIONE GENERALE ID 12 CALABRIA		<i>Codice</i> VIAG012C_F1	<i>Rev</i> F1	<i>Data</i> 30/05/2012

Codice	C72
Comune	Villa San Giovanni Cannitello (RC)
Foglio	9
Mappale	685
Tipologia	Deposito

		Ponte sullo Stretto di Messina PROGETTO DEFINITIVO		
RISPOSTA INTEGRAZIONE GENERALE ID 12 CALABRIA		<i>Codice</i> VIAG012C_F1	<i>Rev</i> F1	<i>Data</i> 30/05/2012

Codice	C74
Comune	Villa San Giovanni Cannitello (RC)
Indirizzo	Via Enrico Cosenz
Primo intestatario cat.:	Caracciolo Anna Maria Francesca
Tipologia	Immobile residenziale

UBICAZIONE E DATI CATASTALI

L'immobile ad uso residenziale, situato a Villa San Giovanni frazione di Cannitello, risulta catastalmente intestato a :

CARACCIOLO Anna Maria Francesca nata a REGGIO DI CALABRIA il 10/02/1948 Proprieta` per 1/2 in regime di comunione dei beni

SPADARO Giovanni nato a CASERTA il 09/05/1950 Proprieta` per 1/2 in regime di comunione dei beni

Esso è censito al N.C.T. della provincia di Reggio Calabria, Comune di Villa San Giovanni, sezione Cannitello Foglio 9 Mappali 229 come Vigneto di Classe II mq 1370 e al Catasto Fabbricati non risulta censito.

DESCRIZIONE DEL FABBRICATO

L'immobile in oggetto è costituito da un fabbricato ad uso non residenziale destinato ad abitazione dislocato su due livelli, corrispondenti al piano terra e al piano primo, libero sui quattro lati.

L'età del fabbricato è presumibilmente inferiore ai 30 anni ed in generale ad oggi si presenta in un normale stato di conservazione e di manutenzione.

Esso è accessibile tramite un doppio cancello uno carrabile.

E' ubicato in una zona centrale a circa 760 metri dal mare.

Alto circa 6 metri, ha una struttura in cemento armato ed una finitura esterna in tinteggiatura. Gli infissi sono in metallo. La recinzione è costituita da un muro in cemento armato alto circa 2,00 mt e sovrapposizione di pannelli in cemento. Al di la della recinzione sono presenti alberi ornamentali. Il giardino ha una superficie pari a circa mq. 1370

Dal fotogrammetrico si possono ricavare le superfici del fabbricato, del giardino, della veranda e

		Ponte sullo Stretto di Messina PROGETTO DEFINITIVO	
RISPOSTA INTEGRAZIONE GENERALE ID 12 CALABRIA	<i>Codice</i> VIAG012C_F1	<i>Rev</i> F1	<i>Data</i> 30/05/2012

quelle dei balconi.

Il fabbricato è posizionato in una zona tipicamente turistica.

RELAZIONE FOTOGRAFICA



PANORAMICA ESTERNA FRONTE NORD-OVEST




PANORAMICA ESTERNA FRONTE NORD-OVEST

		<p align="center">Ponte sullo Stretto di Messina PROGETTO DEFINITIVO</p>	
<p align="center">RISPOSTA INTEGRAZIONE GENERALE ID 12 CALABRIA</p>	<p><i>Codice</i> VIAG012C_F1</p>	<p><i>Rev</i> F1</p>	<p><i>Data</i> 30/05/2012</p>



PANORAMICA ESTERNA FRONTE OVEST

		Ponte sullo Stretto di Messina PROGETTO DEFINITIVO		
RISPOSTA INTEGRAZIONE GENERALE ID 12 CALABRIA		<i>Codice</i> VIAG012C_F1	<i>Rev</i> F1	<i>Data</i> 30/05/2012

Codice	C76
Comune	Villa San Giovanni Cannitello (RC)
Indirizzo	
Primo intestatario cat.:	De Gregorio Andrea
Tipologia	Immobile residenziale

UBICAZIONE E DATI CATASTALI

L'immobile ad uso residenziale, situato a Villa San Giovanni frazione di Cannitello, risulta catastalmente intestato a :

DE GREGORIO Andrea nato a VILLA SAN GIOVANNI il 07/10/1956 Proprieta` per 1/2 in regime di separazione dei beni

VOTANO Caterina nata a REGGIO DI CALABRIA il 09/04/1960 Proprieta` per 1/2 in regime di separazione dei beni

Esso è censito al N.C.T. della provincia di Reggio Calabria, Comune di Villa San Giovanni, sezione Cannitello Foglio 7 Mappali 280 come ente urbano della superficie catastale di mq 2646 e al Catasto Fabbricaticomune di Villa San Giovanni sezione B Foglio 7 Mappale 280 in corso di costruzione.

DESCRIZIONE DEL FABBRICATO

L'immobile in oggetto è costituito da un fabbricato ad uso residenziale in costruzione dislocato su due livelli, corrispondenti al piano terra e al piano primo, e solo pilastri sovrastanti il solaio libero sui quattro lati.

L'età del fabbricato è presumibilmente inferiore ai 20 anni ed in generale ad oggi si presenta in un scadente stato di conservazione e di manutenzione.

E' ubicato in una zona sub urbana a circa 450 metri dal mare.

Alto circa 6 metri, ha una struttura in cemento armato ed una finitura esterna in rustica solai e pilastri. Il giardino ha una superficie pari a circa mq. 2646

Dal fotogrammetrico si possono ricavare le superficie del fabbricato, del giardino, della veranda e quelle dei balconi.

		Ponte sullo Stretto di Messina PROGETTO DEFINITIVO	
RISPOSTA INTEGRAZIONE GENERALE ID 12 CALABRIA	<i>Codice</i> VIAG012C_F1	<i>Rev</i> F1	<i>Data</i> 30/05/2012

Il fabbricato è posizionato in una zona tipicamente turistica.



RELAZIONE FOTOGRAFICA



PANORAMICA ESTERNA FRONTE EST



PANORAMICA ESTERNA FRONTE EST

		Ponte sullo Stretto di Messina PROGETTO DEFINITIVO					
RISPOSTA INTEGRAZIONE GENERALE ID 12 CALABRIA		<i>Codice</i> VIAG012C_F1	<table border="1" style="width: 100%; border-collapse: collapse;"> <tr> <td style="width: 50%;"><i>Rev</i></td> <td style="width: 50%;"><i>Data</i></td> </tr> <tr> <td style="text-align: center;">F1</td> <td style="text-align: center;">30/05/2012</td> </tr> </table>	<i>Rev</i>	<i>Data</i>	F1	30/05/2012
<i>Rev</i>	<i>Data</i>						
F1	30/05/2012						

Codice	C78
Comune	Villa San Giovanni Cannitello (RC)
Indirizzo	Via Commenda
Primo intestatario cat.:	Idotta Domenica
Tipologia	Immobile non residenziale

UBICAZIONE E DATI CATASTALI

L'immobile ad uso residenziale, situato a Villa San Giovanni frazione di Cannitello, risulta catastalmente intestato a:

IDOTTA Domenica nata a SAN ROBERTO il 25/12/1920 Comproprietario

SANTORO Luigi nato a CANNITELLO il 01/08/1917 Comproprietario

Esso è censito al N.C.T. della provincia di Reggio Calabria, Comune di Villa San Giovanni, sezione Cannitello Foglio 7 Mappali 116 come Seminativo Classe I con sup. cat. di mq 740 e al Catasto Fabbricati non risulta censito.

DESCRIZIONE DEL FABBRICATO

L'immobile in oggetto è costituito da un fabbricato ad uso non residenziale dislocato su un livello, corrispondenti ad un piano terra, su tutti i lati libero.



L'età del fabbricato è presumibilmente inferiore ai 80 anni ed in generale ad oggi si presenta in scadente stato di conservazione e di manutenzione.

E' ubicato in una zona periferica a circa 600 metri dal mare.

Alto circa 3,00 metri, ha una struttura in muratura ordinaria ed una finitura esterna di solo intonaco. Gli infissi sono in metallo.

Dal fotogrammetrico si possono ricavare le superficie del fabbricato, del giardino, della veranda e quelle dei balconi.


Il fabbricato è posizionato in una zona tipicamente turistica.

		<p align="center">Ponte sullo Stretto di Messina PROGETTO DEFINITIVO</p>	
<p align="center">RISPOSTA INTEGRAZIONE GENERALE ID 12 CALABRIA</p>	<p><i>Codice</i> VIAG012C_F1</p>	<p><i>Rev</i> F1</p>	<p><i>Data</i> 30/05/2012</p>

RELAZIONE FOTOGRAFICA



PANORAMICA ESTERNA FRONTE SUD-OVEST

		Ponte sullo Stretto di Messina PROGETTO DEFINITIVO		
RISPOSTA INTEGRAZIONE GENERALE ID 12 CALABRIA		<i>Codice</i> VIAG012C_F1	<i>Rev</i> F1	<i>Data</i> 30/05/2012

Codice	C79
Comune	Villa San Giovanni Cannitello (RC)
Indirizzo	
Primo intestatario cat.:	Carrieri Annamaria
Tipologia	Immobile residenziale

UBICAZIONE E DATI CATASTALI

L'immobile ad uso residenziale, situato a Villa San Giovanni frazione di Cannitello, risulta catastalmente intestato a

CARRIERI Annamaria nata a NAPOLI il 21/03/1964 Nuda proprietà per 1/1 in regime di separazione dei beni

SCICCHITANO Franco nato a VILLA SAN GIOVANNI il 21/10/1956 Usufrutto per 1/1 in regime di separazione dei beni.

Esso è censito al N.C.T. della provincia di Reggio Calabria, Comune di Villa San Giovanni, sezione Cannitello Foglio 7 Mappali 281 come ENTE URBANO con sup. cat. di mq 2646 e al Catasto Fabbricati sezione urbana B Foglio 2 Mappali 281 in corso di costruzione.

DESCRIZIONE DEL FABBRICATO

L'immobile in oggetto è costituito da un fabbricato ad uso residenziale dislocato su due livelli, corrispondenti ad un piano terra ed un piano primo, circondato su tutti e quattro i lati dal giardino di proprietà, quindi libero su tutti i lati.

L'età del fabbricato è presumibilmente inferiore ai 15 anni ed in generale ad oggi si presenta in fase di costruzione.

E' ubicato in una zona sub urbana e a circa 480 metri dal mare.

Alto circa 6 metri, ha una struttura in cemento armato e non sono presenti finiture in quanto il fabbricato si presenta solamente con l'ossatura in cemento armato completa di solaio di copertura Dal fotogrammetrico si possono ricavare le superficie del fabbricato, del giardino, della veranda e quelle dei balconi.

Il fabbricato è posizionato in una zona tipicamente turistica.

		<p align="center">Ponte sullo Stretto di Messina PROGETTO DEFINITIVO</p>	
<p align="center">RISPOSTA INTEGRAZIONE GENERALE ID 12 CALABRIA</p>	<p><i>Codice</i> VIAG012C_F1</p>	<p><i>Rev</i> F1</p>	<p><i>Data</i> 30/05/2012</p>


RELAZIONE FOTOGRAFICA



PANORAMICA ESTERNA FRONTE SUD-EST



PANORAMICA INTERNA LATERALE SUD

		Ponte sullo Stretto di Messina PROGETTO DEFINITIVO		
RISPOSTA INTEGRAZIONE GENERALE ID 12 CALABRIA		<i>Codice</i> VIAG012C_F1	<i>Rev</i> F1	<i>Data</i> 30/05/2012

Codice	C81
Comune	Villa San Giovanni Cannitello (RC)
Indirizzo	Via Femia
Primo intestatario cat.:	Bellantoni Giovanni
Tipologia	Immobile non residenziale

UBICAZIONE E DATI CATASTALI

L'immobile ad uso non residenziale, destinato a deposito attrezzi agricoli situato a Villa San Giovanni frazione di Cannitello, risulta catastalmente intestato a BELLANTONE Giovanni nato a VILLA SAN GIOVANNI il 23/11/1945. Esso è censito al N.C.T. della provincia di Reggio Calabria, Comune di Villa San Giovanni, sezione Cannitello Foglio 2 Mappali 570 come Vigneto Classe I con sup. cat. di mq 3025.

DESCRIZIONE DEL FABBRICATO

L'immobile in oggetto è costituito da un deposito attrezzi agricoli dislocato su un livello, con tutti i lati liberi su area di pertinenza.



L'età del fabbricato è presumibilmente inferiore agli 80 anni ed in generale ad oggi si presenta in uno stato degradato.

E' ubicato in una zona sub urbana a circa 150 metri dal mare.

Alto circa 2,00 metri, ha una struttura prefabbricata in legno con sovrapposizione di lamiera zincate. Gli infissi sono in metallo.

Dal fotogrammetrico si possono ricavare le superfici del fabbricato.



Il fabbricato è posizionato in una zona tipicamente turistica.

		<p align="center">Ponte sullo Stretto di Messina PROGETTO DEFINITIVO</p>	
<p align="center">RISPOSTA INTEGRAZIONE GENERALE ID 12 CALABRIA</p>	<p><i>Codice</i> VIAG012C_F1</p>	<p><i>Rev</i> F1</p>	<p><i>Data</i> 30/05/2012</p>

RELAZIONE FOTOGRAFICA



PANORAMICA ESTERNA FRONTE NORD-EST

		Ponte sullo Stretto di Messina PROGETTO DEFINITIVO					
RISPOSTA INTEGRAZIONE GENERALE ID 12 CALABRIA		<i>Codice</i> VIAG012C_F1	<table border="1" style="width: 100%; border-collapse: collapse;"> <tr> <td style="width: 50%;"><i>Rev</i></td> <td style="width: 50%;"><i>Data</i></td> </tr> <tr> <td style="text-align: center;">F1</td> <td style="text-align: center;">30/05/2012</td> </tr> </table>	<i>Rev</i>	<i>Data</i>	F1	30/05/2012
<i>Rev</i>	<i>Data</i>						
F1	30/05/2012						

Codice	C82-A
Comune	Villa San Giovanni Cannitello (RC)
Indirizzo	Strada Statale Tirrena Inferiore N°18
Primo intestatario cat.:	Barresi Santo
Tipologia	Immobile residenziale

UBICAZIONE E DATI CATASTALI

L'immobile ad uso residenziale, situato a Villa San Giovanni frazione di Cannitello, risulta catastalmente suddiviso in subalterni intestati a:

Sub 1: Categoria C/3 Classe III Mq 49

CANDIDO Enrico nato a DOMODOSSOLA il 04/03/1962 Proprietà per 1/2 bene personale
 CANDIDO Maria Antonietta nata a PREMOSELLO-CHIOVENDA il 24/02/1955 Proprietà per 1/2 bene personale

Sub 2: Categoria A/4 Classe I vani 3,5

BARRESI Santo nato a TORINO il 31/12/1965 Nuda proprietà per 1/1

SANTORO Margherita nata a VILLA SAN GIOVANNI il 30/08/1943 Usufrutto per 1/1

Esso è censito al N.C.T. della provincia di Reggio Calabria, Comune di Villa San Giovanni, sezione Cannitello Foglio 2 Mappali 34 come ENTE URBANO con sup. cat. di mq 51 e al Catasto Fabbricati sezione urbana B Foglio 2 Mappali 34 sub 1 e sub 2.

DESCRIZIONE DEL FABBRICATO

L'immobile in oggetto è costituito da un fabbricato ad uso residenziale dislocato su un livello, corrispondenti ad un piano terra, libero su due lati.

L'età del fabbricato è presumibilmente inferiore ai 50 anni ed in generale ad oggi si presenta in normale stato di conservazione e di manutenzione.

E' ubicato in una zona centrale a circa 220 metri dal mare.

Alto circa 3 metri, ha una struttura in cemento armato ed una finitura esterna in tinteggiatura. Gli infissi sono in alluminio anodizzato e tapparelle.

Dal fotogrammetrico si possono ricavare le superficie del fabbricato, del giardino, della veranda e

		<p align="center">Ponte sullo Stretto di Messina PROGETTO DEFINITIVO</p>		
<p align="center">RISPOSTA INTEGRAZIONE GENERALE ID 12 CALABRIA</p>		<p><i>Codice</i> VIAG012C_F1</p>	<p><i>Rev</i> F1</p>	<p><i>Data</i> 30/05/2012</p>



quelle dei balconi.

Il fabbricato è posizionato in una zona tipicamente turistica.

RELAZIONE FOTOGRAFICA



PANORAMICA ESTERNA FRONTE NORD-OVEST

		Ponte sullo Stretto di Messina PROGETTO DEFINITIVO					
RISPOSTA INTEGRAZIONE GENERALE ID 12 CALABRIA		<i>Codice</i> VIAG012C_F1	<table border="1" style="width: 100%; border-collapse: collapse;"> <tr> <td style="width: 50%; text-align: center;"><i>Rev</i></td> <td style="width: 50%; text-align: center;"><i>Data</i></td> </tr> <tr> <td style="text-align: center;">F1</td> <td style="text-align: center;">30/05/2012</td> </tr> </table>	<i>Rev</i>	<i>Data</i>	F1	30/05/2012
<i>Rev</i>	<i>Data</i>						
F1	30/05/2012						

Codice	C82-B
Comune	Villa San Giovanni Cannitello (RC)
Indirizzo	Strada Statale Tirrena Inferiore N°18
Primo intestatario cat.:	De Marte Maria
Tipologia	Immobile residenziale

UBICAZIONE E DATI CATASTALI

L'immobile ad uso residenziale, situato a Villa San Giovanni frazione di Cannitello, risulta catastalmente intestato a DE MARTE Maria Proprieta` per ½ ; MAMMOLITI Vincenzo Proprieta` per ½

Esso è censito al N.C.T. della provincia di Reggio Calabria, Comune di Villa San Giovanni, sezione Cannitello Foglio 2 Mappali 488 come ENTE URBANO con sup. cat. di mq 150 e al Catasto Fabbricati sezione urbana B Foglio 2 Mappali 488 sub 1 e 2 con Categoria A/2 Classe 2 Consistenza totale 15 vani.

DESCRIZIONE DEL FABBRICATO

L'immobile in oggetto è costituito da un fabbricato ad uso residenziale dislocato su tre livelli, corrispondenti ad un piano seminterrato, piano terra ed un piano primo, con un fronte su strada pubblica, un fronte su terreno di proprietà e per due fronti con facciata in aderenza.

L'età del fabbricato è presumibilmente inferiore ai 60 anni ed in generale ad oggi si presenta in normale stato di conservazione e di manutenzione.

E' ubicato in una zona centrale a circa 250 metri dal mare.

Alto circa 9 metri, ha una struttura in cemento armato ed una finitura esterna in tinteggiatura. Gli infissi sono in alluminio anodizzato e tapparelle. Il giardino ha una superficie pari a circa mq. 58.

Dal fotogrammetrico si possono ricavare le superfici del fabbricato, del giardino, della veranda e quelle dei balconi.



Il fabbricato è posizionato in una zona tipicamente turistica.

		Ponte sullo Stretto di Messina PROGETTO DEFINITIVO		
RISPOSTA INTEGRAZIONE GENERALE ID 12 CALABRIA		<i>Codice</i> VIAG012C_F1	<i>Rev</i> F1	<i>Data</i> 30/05/2012

RELAZIONE FOTOGRAFICA



PANORAMICA ESTERNA FRONTE SED-EST

		Ponte sullo Stretto di Messina PROGETTO DEFINITIVO		
RISPOSTA INTEGRAZIONE GENERALE ID 12 CALABRIA		<i>Codice</i> VIAG012C_F1	<i>Rev</i> F1	<i>Data</i> 30/05/2012

Codice	C85
Comune	Villa San Giovanni Cannitello (RC)
Indirizzo	Via Santa Filomena
Primo intestatario cat.:	Cotroneo Giovanna
Tipologia	Immobile residenziale

UBICAZIONE E DATI CATASTALI

L'immobile ad uso residenziale, situato a Villa San Giovanni frazione di Cannitello, risulta catastalmente diviso in subalterni intestati a:

Sub1: Categoria A/4 Classe II vani 5

COTRONEO Giovanna;MARITATA TEDESCO nata a CAMPO CALABRO il 25/06/1916

Sub 2: Categoria A/3 Classe I vani 5

COTRONEO Giovanna;MARITATA TEDESCO nata a CAMPO CALABRO il 25/06/1916

Sub 3: Lstico Solare consistenza Mq 120

COTRONEO Giovanna;MARITATA TEDESCO nata a CAMPO CALABRO il 25/06/1916

Esso è censito al N.C.T. della provincia di Reggio Calabria, Comune di Villa San Giovanni, sezione Cannitello Foglio 2 Mappali 213 come ENTE URBANO con sup. cat. di mq 310 e al Catasto Fabbricati sezione urbana B Foglio 2 Mappali 213 sub 1, 2 e 3.

DESCRIZIONE DEL FABBRICATO

L'immobile in oggetto è costituito da un fabbricato ad uso residenziale dislocato su due distinti livelli e lastrico solare, corrispondenti ad un piano terra ed un piano primo, circondato su tutti e quattro i lati dal giardino di proprietà, quindi libero su tutti i lati.

L'età del fabbricato è presumibilmente inferiore ai 30 anni ed in generale ad oggi si presenta in normale stato di conservazione e di manutenzione.

Esso è accessibile tramite un cancello uno pedonale in ferro.

E' ubicato in una zona sub urbana a circa 390 metri dal mare.

Alto circa 6 metri, ha una struttura in cemento armato ed una finitura esterna in tinteggiatura. Gli infissi sono in alluminio anodizzato e tapparelle. La recinzione è costituita da un muretto alto circa

		Ponte sullo Stretto di Messina PROGETTO DEFINITIVO		
RISPOSTA INTEGRAZIONE GENERALE ID 12 CALABRIA		<i>Codice</i> VIAG012C_F1	<i>Rev</i> F1	<i>Data</i> 30/05/2012

120 cm da cui parte la ringhiera con un'altezza di circa 1 metro. Il giardino ha una superficie pari a circa mq. 140.


Dal fotogrammetrico si possono ricavare le superficie del fabbricato, del giardino, della veranda e quelle dei balconi.

Il fabbricato è posizionato in una zona tipicamente turistica.

RELAZIONE FOTOGRAFICA



PANORAMICA ESTERNA FRONTE EST



		Ponte sullo Stretto di Messina PROGETTO DEFINITIVO		
RISPOSTA INTEGRAZIONE GENERALE ID 12 CALABRIA		<i>Codice</i> VIAG012C_F1	<i>Rev</i> F1	<i>Data</i> 30/05/2012



PANORAMICA INTERNA LATERALE NORD



PANORAMICA INTERNA FRONTALE NORD-EST

		Ponte sullo Stretto di Messina PROGETTO DEFINITIVO					
RISPOSTA INTEGRAZIONE GENERALE ID 12 CALABRIA		<i>Codice</i> VIAG012C_F1	<table border="1" style="width: 100%; border-collapse: collapse;"> <tr> <td style="width: 50%;"><i>Rev</i></td> <td style="width: 50%;"><i>Data</i></td> </tr> <tr> <td style="text-align: center;">F1</td> <td style="text-align: center;">30/05/2012</td> </tr> </table>	<i>Rev</i>	<i>Data</i>	F1	30/05/2012
<i>Rev</i>	<i>Data</i>						
F1	30/05/2012						

Codice	C86
Comune	Villa San Giovanni Cannitello (RC)
Indirizzo	Autostrada SA-RC Direzione Nord
Primo intestatario cat.:	Agip Petroli SPA con sede in Roma
Tipologia	Immobile non residenziale

UBICAZIONE E DATI CATASTALI

L'immobile ad uso non residenziale, situato a Villa San Giovanni frazione di Cannitello, risulta catastalmente intestato a

AGIP PETROLI SPA con sede in ROMA 02929200588 Proprieta` superficiaria 1/1

A.N.A.S. DIPARTIMENTO DI COSENZA con sede in COSENZA 00000000026 Proprieta` per l`area

Esso è censito al N.C.T. della provincia di Reggio Calabria, Comune di Villa San Giovanni, sezione Cannitello Foglio 9 Mappali 686 come ENTE URBANO con sup. cat. di mq 19688 e al Catasto Fabbricati sezione urbana B Foglio 2 Mappali 686

sub 3 e 8: Categoria C/1 Classe IV mq 75;

sub 4: Categoria E/3

sub 5: Categoria C/1 Classe Iv mq 86

sub 6 : Categoria D/1

sub 7: Categoria D/8

DESCRIZIONE DEL FABBRICATO

L'immobile in oggetto è costituito da una struttura adibiti a ripetitore dislocato su un livello, con tutti i lati liberi su area di pertinenza.

L'età del fabbricato è presumibilmente inferiore ai 60 anni ed in generale ad oggi si presenta in normale stato di conservazione e di manutenzione.

E' ubicato in una zona periferica a circa 750 metri dal mare.

Alto circa 2,00 metri, ha una struttura prefabbricata ed una finitura esterna in alluminio. Gli infissi sono in metallo.

		Ponte sullo Stretto di Messina PROGETTO DEFINITIVO		
RISPOSTA INTEGRAZIONE GENERALE ID 12 CALABRIA		<i>Codice</i> VIAG012C_F1	<i>Rev</i> F1	<i>Data</i> 30/05/2012

Dal fotogrammetrico si possono ricavare le superficie del fabbricato, del giardino, della veranda e quelle dei balconi.

Il fabbricato è posizionato in una zona tipicamente turistica.



RELAZIONE FOTOGRAFICA



PANORAMICA ESTERNA FRONTE NORD-OVEST

		Ponte sullo Stretto di Messina PROGETTO DEFINITIVO		
RISPOSTA INTEGRAZIONE GENERALE ID 12 CALABRIA		<i>Codice</i> VIAG012C_F1	<i>Rev</i> F1	<i>Data</i> 30/05/2012

Codice	C88
Comune	Villa San Giovanni Cannitello (RC)
Foglio	2
Mappale	570
Tipologia	Deposito

		Ponte sullo Stretto di Messina PROGETTO DEFINITIVO		
RISPOSTA INTEGRAZIONE GENERALE ID 12 CALABRIA		<i>Codice</i> VIAG012C_F1	<i>Rev</i> F1	<i>Data</i> 30/05/2012

Codice	C89
Comune	Villa San Giovanni Cannitello (RC)
Indirizzo	Via Santa Filomena
Primo intestatario cat.:	
Tipologia	Immobile residenziale

UBICAZIONE E DATI CATASTALI

L'immobile ad uso residenziale, situato a Villa San Giovanni frazione di Cannitello, risulta catastalmente censito al N.C.T. della provincia di Reggio Calabria, Comune di Villa San Giovanni, sezione Cannitello Foglio 2 Mappali 215 come ENTE URBANO con sup. cat. di mq 70 e al Catasto Fabbricati sezione urbana B Foglio 2 Mappali 215 non risulta censito.

DESCRIZIONE DEL FABBRICATO

L'immobile in oggetto è costituito da un deposito ad uso non residenziale dislocato su un livello, corrispondente ad un piano terra, libero per due lati e per le restanti parti in aderenza.

L'età del fabbricato è presumibilmente inferiore ai 50 anni ed in generale ad oggi si presenta in un normale stato di conservazione e di manutenzione.



Esso è accessibile tramite un cancello carrabile.

E' ubicato in una zona centrale a circa 400 metri dal mare.

Alto circa 3 metri, ha una struttura in cemento armato ed una finitura esterna in tinteggiatura. Gli infissi sono in metallo. La recinzione è costituita da muri in cemento armato alti circa 200 cm.

Dal fotogrammetrico si possono ricavare le superficie del fabbricato, del giardino, della veranda e quelle dei balconi.


Il fabbricato è posizionato in una zona tipicamente turistica.

		<p align="center">Ponte sullo Stretto di Messina PROGETTO DEFINITIVO</p>	
<p align="center">RISPOSTA INTEGRAZIONE GENERALE ID 12 CALABRIA</p>	<p><i>Codice</i> VIAG012C_F1</p>	<p><i>Rev</i> F1</p>	<p><i>Data</i> 30/05/2012</p>

RELAZIONE FOTOGRAFICA



PANORAMICA ESTERNA FRONTE NORD-OVEST

		Ponte sullo Stretto di Messina PROGETTO DEFINITIVO		
RISPOSTA INTEGRAZIONE GENERALE ID 12 CALABRIA		<i>Codice</i> VIAG012C_F1	<i>Rev</i> F1	<i>Data</i> 30/05/2012

Codice	C91
Comune	Villa San Giovanni Cannitello (RC)
Indirizzo	Via Santa Filomena
Primo intestatario cat.:	Bellantone Giovanni
Tipologia	Immobile residenziale

UBICAZIONE E DATI CATASTALI

L'immobile ad uso residenziale, situato a Villa San Giovanni frazione di Cannitello, risulta catastalmente intestato a:

BELLANTONE Giovanni nato a VILLA SAN GIOVANNI il 23/11/1945

Esso è censito al N.C.T. della provincia di Reggio Calabria, Comune di Villa San Giovanni, sezione Cannitello Foglio 2 Mappali 573 come ENTE URBANO con sup. cat. di mq 29 e al Catasto Fabbricati sezione urbana B Foglio 2 Mappali 573 Categoria A/4 Classe IV vani 1,5.

DESCRIZIONE DEL FABBRICATO

L'immobile in oggetto è costituito da un fabbricato destinato a deposito dislocato su un livello, corrispondente ad un piano terra, circondato su due lati dal giardino di proprietà, quindi libero su due lati.

L'età del fabbricato è presumibilmente inferiore ai 80 anni ed in generale ad oggi si presenta in un degradato stato di conservazione e di manutenzione.


E' ubicato in una zona sub urbana a circa 120 metri dal mare.

Alto circa 4 metri, ha una struttura in muratura ordinaria ed una finitura esterna in intonaco rustico.

Gli infissi sono in metallo. Il giardino ha una superficie pari a circa mq. 29.

Dal fotogrammetrico si possono ricavare le superfici del fabbricato, del giardino, della veranda e quelle dei balconi.



Il fabbricato è posizionato in una zona tipicamente turistica.

		Ponte sullo Stretto di Messina PROGETTO DEFINITIVO		
RISPOSTA INTEGRAZIONE GENERALE ID 12 CALABRIA		<i>Codice</i> VIAG012C_F1	<i>Rev</i> F1	<i>Data</i> 30/05/2012

RELAZIONE FOTOGRAFICA



PANORAMICA ESTERNA FRONTE SUD

		Ponte sullo Stretto di Messina PROGETTO DEFINITIVO		
RISPOSTA INTEGRAZIONE GENERALE ID 12 CALABRIA		<i>Codice</i> VIAG012C_F1	<i>Rev</i> F1	<i>Data</i> 30/05/2012

Codice	C93
Comune	Villa San Giovanni Cannitello (RC)
Indirizzo	Via Femia
Primo intestatario cat.:	Riolo Giuseppe
Tipologia	Immobile non residenziale

UBICAZIONE E DATI CATASTALI

L'immobile ad uso residenziale, situato a Villa San Giovanni frazione di Cannitello, risulta catastalmente censito al N.C.T. della provincia di Reggio Calabria, Comune di Villa San Giovanni, sezione Cannitello Foglio 2 Mappali 466 Vigneto Classe II mq 51 intestato a:
RIOLO Giuseppe nato a CANNITELLO il 05/09/1937.

DESCRIZIONE DEL FABBRICATO

L'immobile in oggetto è costituito da un fabbricato ad uso rurale dislocato su un livello, corrispondenti ad un piano terra, libero su tutti i lati che prospettano sul terreno di proprietà.

L'età del fabbricato è presumibilmente inferiore ai 100 anni ed in generale ad oggi si presenta in uno scadente stato di conservazione e di manutenzione.

E' ubicato in una zona rurale a circa 400 metri dal mare.

Alto circa 3 metri, ha una struttura in muratura ordinaria ed una finitura esterna in solo intonaco.

Gli infissi sono in legno.

Dal fotogrammetrico si possono ricavare le superficie del fabbricato, del giardino, della veranda e quelle dei balconi.

Il fabbricato è posizionato in una zona tipicamente turistica.

		<p align="center">Ponte sullo Stretto di Messina PROGETTO DEFINITIVO</p>	
<p align="center">RISPOSTA INTEGRAZIONE GENERALE ID 12 CALABRIA</p>	<p><i>Codice</i> VIAG012C_F1</p>	<p><i>Rev</i> F1</p>	<p><i>Data</i> 30/05/2012</p>

RELAZIONE FOTOGRAFICA



PANORAMICA ESTERNA FRONTE SUD-EST

		Ponte sullo Stretto di Messina PROGETTO DEFINITIVO		
RISPOSTA INTEGRAZIONE GENERALE ID 12 CALABRIA		<i>Codice</i> VIAG012C_F1	<i>Rev</i> F1	<i>Data</i> 30/05/2012

Codice	C94
Comune	Villa San Giovanni Cannitello (RC)
Indirizzo	Via Femia
Primo intestatario cat.:	Riolo Giuseppe
Tipologia	Immobile residenziale

UBICAZIONE E DATI CATASTALI

L'immobile ad uso residenziale, situato a Villa San Giovanni frazione di Cannitello, risulta catastalmente intestato a RIOLO Giuseppe nato a VILLA SAN GIOVANNI il 05/09/1937.

Esso è censito al N.C.T. della provincia di Reggio Calabria, Comune di Villa San Giovanni, sezione Cannitello Foglio 2 Mappali 23 con sup. cat. di mq 160 e al Catasto Fabbricati sezione urbana B Foglio 2 Mappali 23 sub 1 con Categoria A/4 Classe I Consistenza 1 vano.

DESCRIZIONE DEL FABBRICATO

L'immobile in oggetto è costituito da un fabbricato ad uso residenziale dislocato su un livello, corrispondenti ad un piano terra, circondato su tutti e quattro i lati dal giardino di proprietà, quindi libero su tutti i lati.

L'età del fabbricato è presumibilmente inferiore ai 60 anni ed in generale ad oggi si presenta in scadente stato di conservazione e di manutenzione.

E' ubicato in una zona centrale a circa 10 metri dal mare da cui è separato da una strada pubblica. Alto circa 3 metri, ha una struttura in muratura ordinaria ed una finitura esterna in tinteggiatura. Gli infissi sono in legno. La recinzione è costituita in muratura. Al di là della recinzione è presente un giardino con superficie pari a circa mq. 64.

Dal fotogrammetrico si possono ricavare le superfici del fabbricato, del giardino, della veranda e quelle dei balconi.



Il fabbricato è posizionato in una zona tipicamente turistica.

		<p align="center">Ponte sullo Stretto di Messina PROGETTO DEFINITIVO</p>		
<p align="center">RISPOSTA INTEGRAZIONE GENERALE ID 12 CALABRIA</p>		<p><i>Codice</i> VIAG012C_F1</p>	<p><i>Rev</i> F1</p>	<p><i>Data</i> 30/05/2012</p>

RELAZIONE FOTOGRAFICA



PANORAMICA INTERNA LATERALE SUD-EST

		Ponte sullo Stretto di Messina PROGETTO DEFINITIVO					
RISPOSTA INTEGRAZIONE GENERALE ID 12 CALABRIA		<i>Codice</i> VIAG012C_F1	<table border="1" style="width: 100%; border-collapse: collapse;"> <tr> <td style="width: 50%;"><i>Rev</i></td> <td style="width: 50%;"><i>Data</i></td> </tr> <tr> <td style="text-align: center;">F1</td> <td style="text-align: center;">30/05/2012</td> </tr> </table>	<i>Rev</i>	<i>Data</i>	F1	30/05/2012
<i>Rev</i>	<i>Data</i>						
F1	30/05/2012						

Codice	C95
Comune	Villa San Giovanni Cannitello (RC)
Indirizzo	Autostrada SR-RC Direzione Nord
Primo intestatario cat.:	AGIP Petroli SPA con sede in Roma
Tipologia	Immobile non residenziale

UBICAZIONE E DATI CATASTALI

L'immobile ad uso non residenziale, situato a Villa San Giovanni frazione di Cannitello, risulta catastalmente intestato a:

AGIP PETROLI SPA con sede in ROMA 02929200588 Proprieta` superficiaria 1/1

A.N.A.S. DIPARTIMENTO DI COSENZA con sede in COSENZA 00000000026 Proprieta` per l`area

Esso è censito al N.C.T. della provincia di Reggio Calabria, Comune di Villa San Giovanni, sezione Cannitello Foglio 9 Mappali 686 come ENTE URBANO con sup. cat. di mq 19688 e al Catasto Fabbricati sezione urbana B Foglio 2 Mappali 686

sub 3 e 8: Categoria C/1 Classe IV mq 75;

sub 4: Categoria E/3

sub 5: Categoria C/1 Classe Iv mq 86

sub 6 : Categoria D/1

sub 7: Categoria D/8

DESCRIZIONE DEL FABBRICATO

L'immobile in oggetto è costituito da un locale magazzino dislocato su un livello, con tutti i lati liberi su area di pertinenza.

L'età del fabbricato è presumibilmente inferiore ai 60 anni ed in generale ad oggi si presenta in un normale stato di conservazione e di manutenzione.

E' ubicato in una zona periferica a circa 750 metri dal mare.

Alto circa 2,00 metri, ha una struttura prefabbricata ed una finitura esterna in alluminio. Gli infissi sono in metallo.

		Ponte sullo Stretto di Messina PROGETTO DEFINITIVO					
RISPOSTA INTEGRAZIONE GENERALE ID 12 CALABRIA		<i>Codice</i> VIAG012C_F1	<table border="1" style="width: 100%;"> <thead> <tr> <th style="text-align: left;"><i>Rev</i></th> <th style="text-align: left;"><i>Data</i></th> </tr> </thead> <tbody> <tr> <td>F1</td> <td>30/05/2012</td> </tr> </tbody> </table>	<i>Rev</i>	<i>Data</i>	F1	30/05/2012
<i>Rev</i>	<i>Data</i>						
F1	30/05/2012						

Dal fotogrammetrico si possono ricavare le superficie del fabbricato, del giardino, della veranda e quelle dei balconi.

Il fabbricato è posizionato in una zona tipicamente turistica.


RELAZIONE FOTOGRAFICA



PANORAMICA ESTERNA FRONTE OVEST



PANORAMICA ESTERNA FRONTE NORD-OVEST

		Ponte sullo Stretto di Messina PROGETTO DEFINITIVO		
RISPOSTA INTEGRAZIONE GENERALE ID 12 CALABRIA		<i>Codice</i> VIAG012C_F1	<i>Rev</i> F1	<i>Data</i> 30/05/2012

Codice	C97
Comune	Villa San Giovanni Cannitello (RC)
Indirizzo	Via Enrico Cosenz
Primo intestatario cat.:	Demanio dello Stato
Tipologia	Immobile non residenziale

UBICAZIONE E DATI CATASTALI

L'immobile ad uso non residenziale, situato a Villa San Giovanni frazione di Cannitello, risulta catastalmente intestato a Demanio dello Stato.

Esso è censito al N.C.T. della provincia di Reggio Calabria, Comune di Villa San Giovanni, sezione Cannitello Foglio 7 Mappali A Qualità Fortificazione ubicato su un terreno di proprietà di mq 25.060.

DESCRIZIONE DEL FABBRICATO

L'immobile in oggetto ad uso non residenziale dislocato su un livello corrispondente ad un piano terra, circondato su tutti e quattro i lati dal giardino di proprietà, quindi libero su tutti i lati.

L'età del fabbricato è presumibilmente inferiore ai 90 anni ed in generale ad oggi si presenta in degradato stato di conservazione e di manutenzione.

Esso è accessibile tramite un cancello pedonale.

E' ubicato in una zona suburbana a circa 850 metri dal mare.

Alto circa 3 metri, ha una struttura in muratura ed una finitura esterna in solo intonaco. Gli infissi sono metallo. Il terreno dove trovasi ubicato ha una superficie pari a circa mq. 25.060.

Dal fotogrammetrico si possono ricavare le superficie del fabbricato, del giardino, della veranda e quelle dei balconi.

Il fabbricato è posizionato in una zona tipicamente turistica.

		<p align="center">Ponte sullo Stretto di Messina PROGETTO DEFINITIVO</p>			
<p align="center">RISPOSTA INTEGRAZIONE GENERALE ID 12 CALABRIA</p>		<p><i>Codice</i> VIAG012C_F1</p>	<table border="1"> <tr> <td data-bbox="1262 297 1329 376"> <p><i>Rev</i> F1</p> </td> <td data-bbox="1329 297 1457 376"> <p><i>Data</i> 30/05/2012</p> </td> </tr> </table>	<p><i>Rev</i> F1</p>	<p><i>Data</i> 30/05/2012</p>
<p><i>Rev</i> F1</p>	<p><i>Data</i> 30/05/2012</p>				


RELAZIONE FOTOGRAFICA



PANORAMICA ESTERNA FRONTE SUD-EST



PANORAMICA ESTERNA FRONTE SUD-EST

		Ponte sullo Stretto di Messina PROGETTO DEFINITIVO		
RISPOSTA INTEGRAZIONE GENERALE ID 12 CALABRIA		<i>Codice</i> VIAG012C_F1	<i>Rev</i> F1	<i>Data</i> 30/05/2012

Codice	C99
Comune	Villa San Giovanni Cannitello (RC)
Indirizzo	Via Torre telegrafo
Primo intestatario cat.:	Bova Giorgio
Tipologia	Immobile residenziale

UBICAZIONE E DATI CATASTALI

L'immobile ad uso residenziale, situato a Villa San Giovanni frazione di Cannitello, risulta catastalmente intestato a BOVA Giorgio nato a SCILLA il 27/03/1962.

Esso è censito al N.C.T. della provincia di Reggio Calabria, Comune di Villa San Giovanni, sezione Cannitello Foglio 7 Mappali 125 Qualità Vigneto Classe III sup. catastale 1740.

DESCRIZIONE DEL FABBRICATO

L'immobile in oggetto ad uso residenziale dislocato su tre livelli corrispondente ad un piano seminterrato, piano terra, piano primo, circondato su tutti e quattro i lati dal giardino di proprietà, quindi libero su tutti i lati.


L'età del fabbricato è presumibilmente inferiore ai 30 anni ed in generale ad oggi si presenta ancora in costruzione e non agibile, tranne il piano seminterrato che sembra utilizzato a garage. Esso è accessibile tramite un varco ricavato dalla demolizione della recinzione costituita da nurui in cemento armato di altezza circa 3,00 mt.

E' ubicato in una zona suburbana a circa 800 metri dal mare.

Alto circa 9 metri, ha una struttura in cemento. Gli infissi presenti sono metallo.

Dal fotogrammetrico si possono ricavare le superfici del fabbricato, del giardino, della veranda e quelle dei balconi.

Il fabbricato è posizionato in una zona tipicamente turistica.

		<p align="center">Ponte sullo Stretto di Messina PROGETTO DEFINITIVO</p>		
<p align="center">RISPOSTA INTEGRAZIONE GENERALE ID 12 CALABRIA</p>		<p><i>Codice</i> VIAG012C_F1</p>	<p><i>Rev</i> F1</p>	<p><i>Data</i> 30/05/2012</p>



RELAZIONE FOTOGRAFICA



PANORAMICA ESTERNA FRONTE SUD-EST



PANORAMICA ESTERNA FRONTE NORD-OVEST

		Ponte sullo Stretto di Messina PROGETTO DEFINITIVO		
RISPOSTA INTEGRAZIONE GENERALE ID 12 CALABRIA		<i>Codice</i> VIAG012C_F1	<i>Rev</i> F1	<i>Data</i> 30/05/2012

Codice	C19
Comune	Villa San Giovanni Cannitello (RC)
Primo intestatario cat.:	BARRESI DOMENICO BRRDNC57S19M018H BELLUCCIA GIUSEPPA BLLGPP37T44B516G BURZO ORLANDO BERNARDINO BRZRND59R12M018T MUSARELLA FRANCESCO MSRFNC35C27B516H NOSTRO NATALA IMMACOLATA NSTNLM61T48M018L PERGOLIZZI GIOVANNI PRGGNN55S08M018A
Tipologia	Immobile residenziale

UBICAZIONE E DATI CATASTALI

Esso è censito al N.C.T. della provincia di Reggio Calabria, Comune di Villa San Giovanni, sezione Cannitello Foglio 2 Mappali 487 come ENTE URBANO con sup. cat. di mq 890 e al Catasto Fabbricati sezione urbana B Foglio 2 Mappali 487 da Sub 1 a Sub 26.

DESCRIZIONE DEL FABBRICATO

L'immobile in oggetto è costituito da un fabbricato ad uso residenziale dislocato su quattro distinti livelli, corrispondenti ad un piano seminterrato, piano terra ed un piano primo e da un piano secondo, circondato su tutti e quattro i lati dal giardino di proprietà, quindi libero su tutti i lati.

L'età del fabbricato è presumibilmente inferiore ai 20 anni ed in generale ad oggi si presenta in un buon stato di conservazione e di manutenzione.

Esso è accessibile tramite un doppio cancello uno pedonale ed uno carrabile.

E' ubicato in una zona centrale a circa 10 metri dal mare da cui è separato da una strada pubblica. Alto circa 10 metri, ha una struttura in cemento armato ed una finitura esterna in tinteggiatura. Gli infissi sono in alluminio anodizzato e tapparelle. La recinzione è costituita da un muretto alto circa 120 cm da cui parte la ringhiera con un'altezza di circa 1 metro. Al di là della recinzione è presente un'area libera pari a mq. 541.

Dal fotogrammetrico si possono ricavare le superfici del fabbricato, del giardino, della veranda e quelle dei balconi.

		<p align="center">Ponte sullo Stretto di Messina PROGETTO DEFINITIVO</p>	
<p align="center">RISPOSTA INTEGRAZIONE GENERALE ID 12 CALABRIA</p>	<p><i>Codice</i> VIAG012C_F1</p>	<p><i>Rev</i> F1</p>	<p><i>Data</i> 30/05/2012</p>

Il fabbricato è posizionato in una zona tipicamente turistica.

RELAZIONE FOTOGRAFICA



		Ponte sullo Stretto di Messina PROGETTO DEFINITIVO		
RISPOSTA INTEGRAZIONE GENERALE ID 12 CALABRIA		<i>Codice</i> VIAG012C_F1	<i>Rev</i> F1	<i>Data</i> 30/05/2012

ALLEGATO 4- - Ammontare della cubatura di materiale demolito e la sua destinazione finale, con particolare riferimento ai possibili materiali di risulta pericolosi

RISPOSTA INTEGRAZIONE GENERALE ID 12
CALABRIA

Codice
VIAG012C_F1

<i>Rev</i>	<i>Data</i>
F1	30/05/2012

OPERE VARIE DEMOLIZIONI	Volume	Percentuale da smaltire	Volume da smaltire	Coefficiente di rigonfiamento	Volume sciolto	Percentuale di rifiuto	Materiale a deposito	*Materiale di rifiuto "speciale"
	m ³ banco	%	m ³ banco	K _r	m ³	%	m ³	m ³
1 - Demolizione di murature di qualsiasi genere entro o fuori terra, esclusi i muri a secco o in malta discarsa consistenza e le strutture in c.a.	9.000	100	9.000	1,2	10.800	0	10.800	-
2 - Demolizione di murature di qualsiasi genere compreso il trasporto a rifiuto del materiale inutilizzabile fino ad una distanza di 5 km	72.000	29	20.880	1,2	25.056	4	24.054	1.002
							34.854	2.004
3 - Demolizione di sovrastruttura stradale, comprese le pavimentazioni, con gli oneri e le prescrizioni indicate nelle Norme Tecniche, compreso l'onere del lavoro in presenza di traffico senza reimpiego di materiali	27.000	100	27.000	1,2	32.400	0	32.400	-
							32.400	

*Serramenti, eternit,...

N.B. I volumi derivanti dai punti 1 e 2 vengono portati a deposito mentre il punto 3 viene totalmente riciclata per le pavimentazioni stradali (riciclo post-consumo)