

TRAFORO AUTOSTRADALE DEL FREJUS

Lotto 2' Imbocco lato Italia

RILEVAMENTO GEOLOGICO


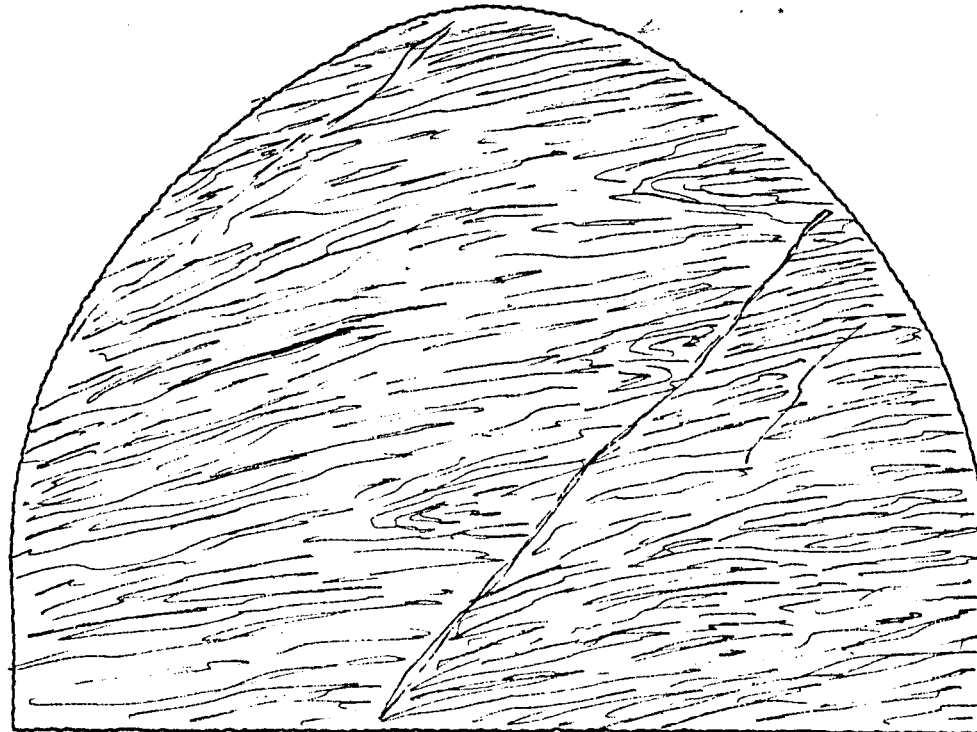

da progr. 5200,00 a progr. 5210,00

data 31/8/78

cons. 2/9/78

N° progressivo

1100



caratteristiche litologiche e strutturali

- Alternanza di livelli di calcescisto listato con livelli di calcescisto fogliettato.
- Scistosità irregolare.

inclusioni calcite e quarzo ~ 10%

venute d'acqua

CONSTATAZIONE "FUORI SAGOMA" ECCEZIONALI

rilascio da progr. _____ a progr. _____

verbale n° _____ data _____

Constatato e rilevato:

per la D.L. Signor _____

per il C.T.F. Signor _____

TRAFORO AUTOSTRADALE DEL FREJUS

Lotto 2° Imbocco lato Italia

RILEVAMENTO GEOLOGICO


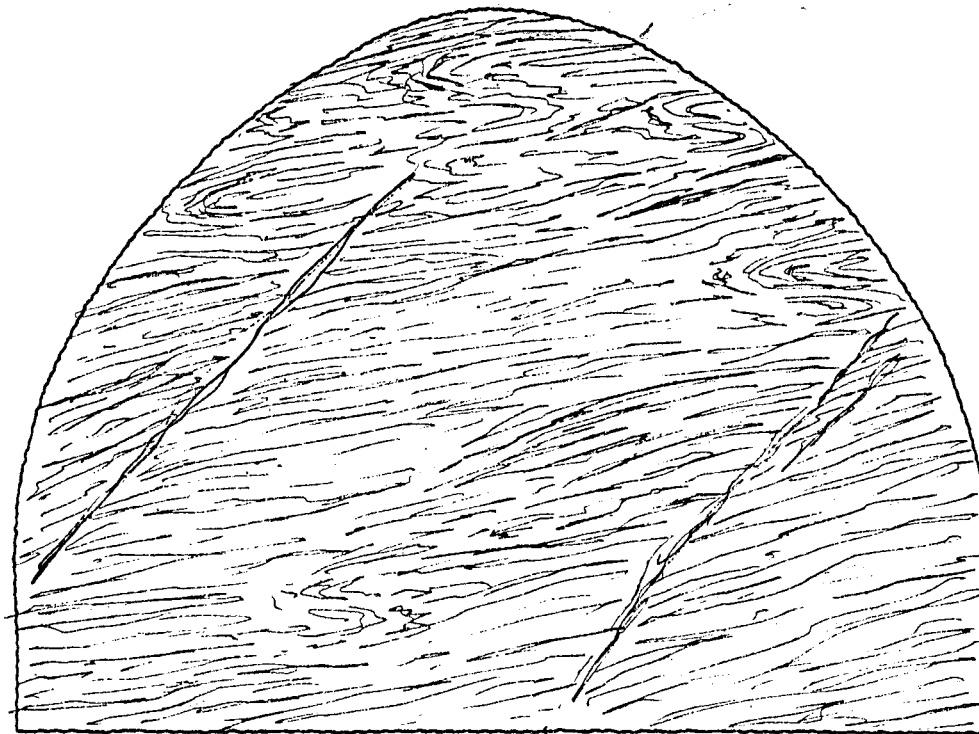

da progr. 5242,00 a progr. 5246,00

data 31/8/78

cons. 2/9/78

N° progressivo

1101



caratteristiche litologiche e strutturali

- Caratteristiche analoghe a quelle della
sezione precedente -

inclusioni calcite e quarzo ≈ 15%

venute d'acqua _____

CONSTATAZIONE "FUORI SAGOMA" ECCEZIONALI

rilascio da progr. _____ a progr. _____

verbale n° _____ data _____

Constatato e rilevato:

per la D.L. Signor _____


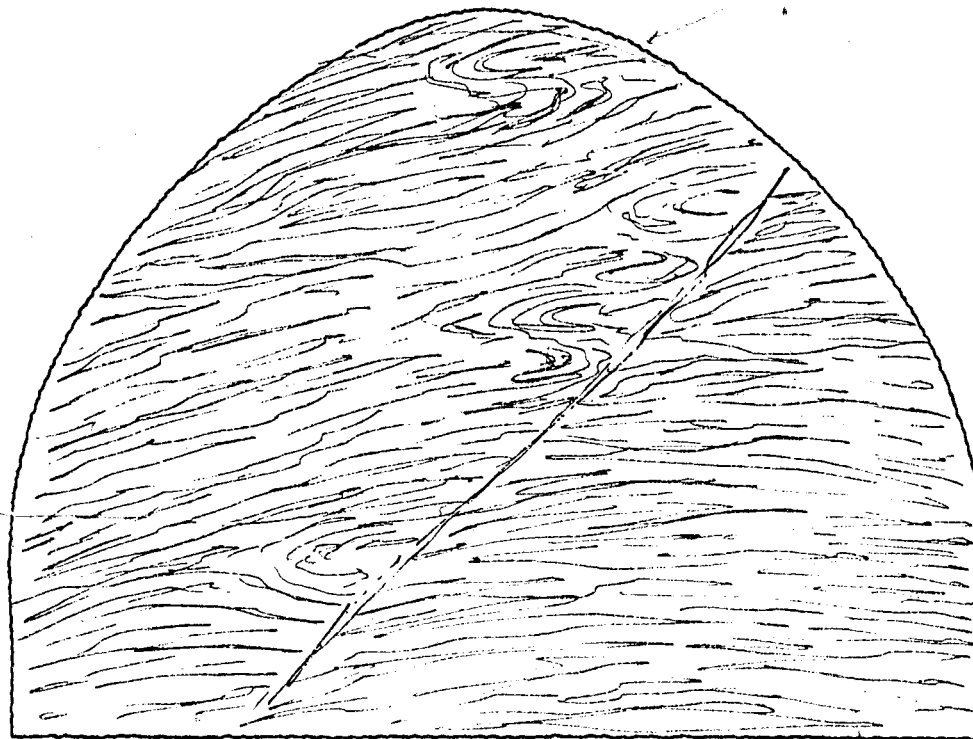

per il C.T.F. Signor _____

TRAFORO AUTOSTRADALE DEL FREJUS
Lotto 2' Imbocco lato Italia

RILEVAMENTO GEOLOGICO
da progr. 5246,00 a progr. 20,00

data 1/9/78
cons. 4/9/78

N° progressivo
1102



caratteristiche litologiche e strutturali

- Prevalenza di calcescisto listato a scisto, siti irregolare.
- Livelli di calcescisto filareo fogliettato.

inclusioni calcite e quarzo $\approx 15\%$

venute d'acqua _____

CONSTATAZIONE "FUORI SAGOMA" ECCEZIONALI

rilascio da progr. _____ a progr. _____

verbale n° _____ data _____

Constatato e rilevato:

per la D.L. Signor _____

per il C.T.F. Signor _____

TRAFORO AUTOSTRADALE DEL FREJUS

Lotto 2' Imbocco lato Italia

RILEVAMENTO GEOLOGICO


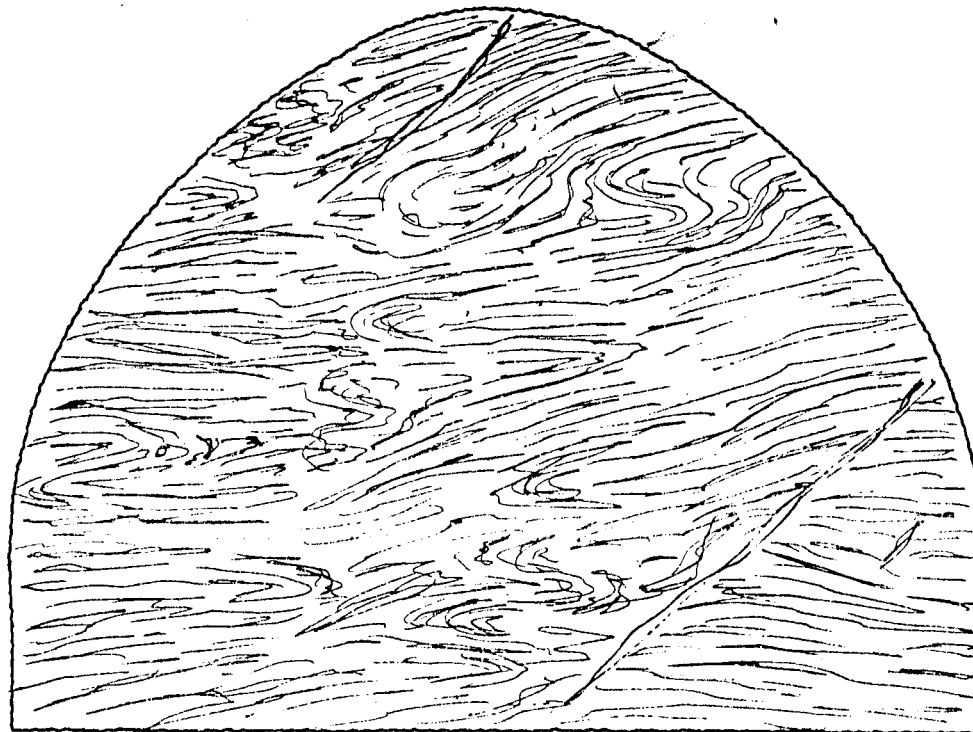

da progr. 5220,00 a progr. 5240,00

data 1/9/78

cons. 4/9/78

N° progressivo

1103



caratteristiche litologiche e strutturali

- Calcescisto listato con frequenti pieghe evidenziate da inclusioni di calcite e quarzo.
- Scistosità irregolare -

inclusioni calcite e quarzo ≈ 15%

venute d'acqua

CONSTATAZIONE "FUORI SAGOMA" ECCEZIONALI

rilascio da progr. _____ a progr. _____

verbale n° _____ data _____

Constatato e rilevato:

per la D.L. Signor _____

per il C.T.F. Signor _____

TRAFORO AUTOSTRADALE DEL FREJUS

Lotto 2° Imbocco lato Italia

RILEVAMENTO GEOLOGICO


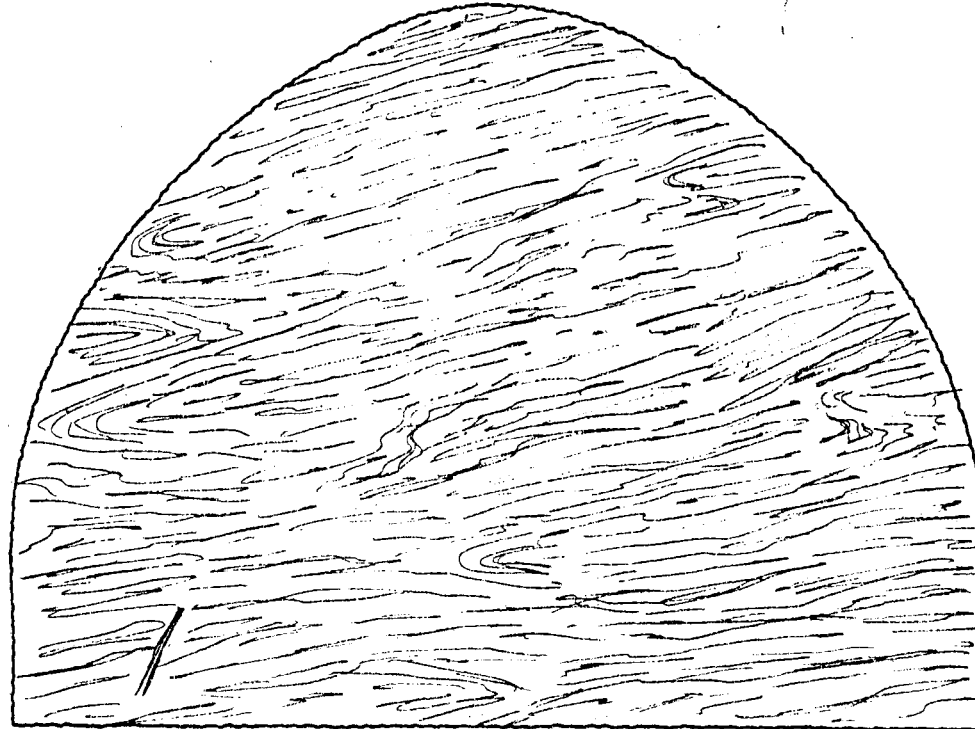

da progr. 5224,00 a progr. 5228,00

data 2/9/78

cons. 5/9/78

N° progressivo

1104



caratteristiche litologiche e strutturali

- caratteristiche analoghe a quelle della sezione precedente -

inclusioni calcite e quarzo $\approx 15\%$

venute d'acqua

CONSTATAZIONE "FUORI SAGOMA" ECCEZIONALI

rilascio da progr. _____ a progr. _____

verbale n° _____ data _____

Constatato e rilevato:

per la D.L. Signor _____

per il C.T.F. Signor _____

TRAFORO AUTOSTRADALE DEL FREJUS

Lotto 2° Imbocco lato Italia

RILEVAMENTO GEOLOGICO


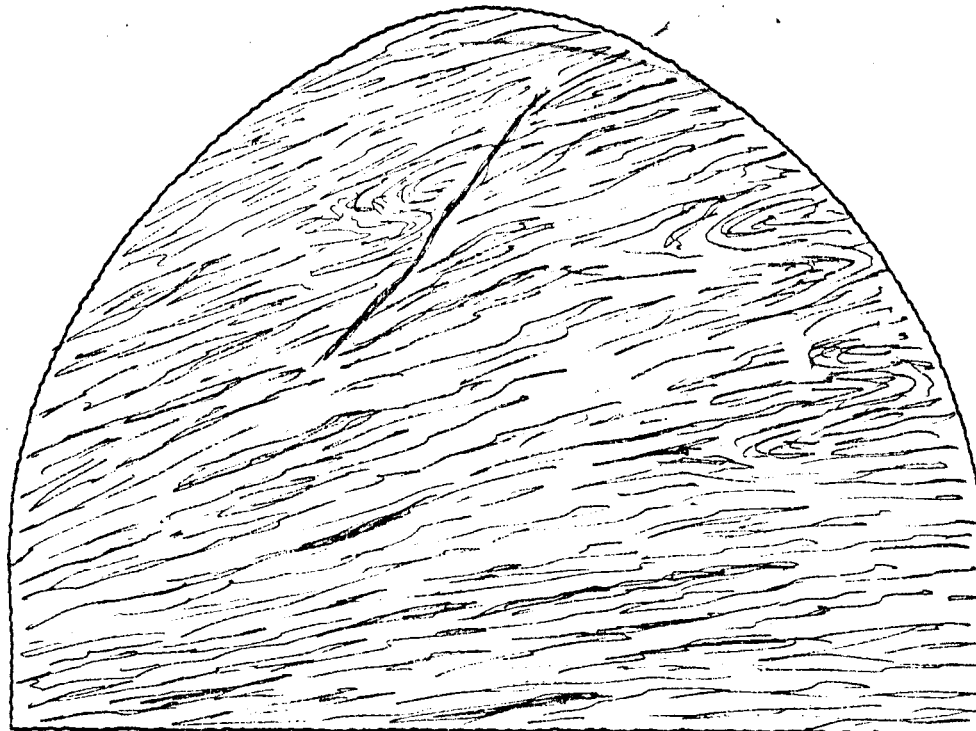

da progr. 5228,00 a progr. 5322,00

data 4/9/78

cons. 7/9/78

N° progressivo

1105



caratteristiche litologiche e strutturali

- Prevalenza di calcescisto listato con scistosità più regolare rispetto alle sezioni precedenti -

inclusioni calcite e quarzo \approx 15%

venute d'acqua

CONSTATAZIONE "FUORI SAGOMA" ECCEZIONALI


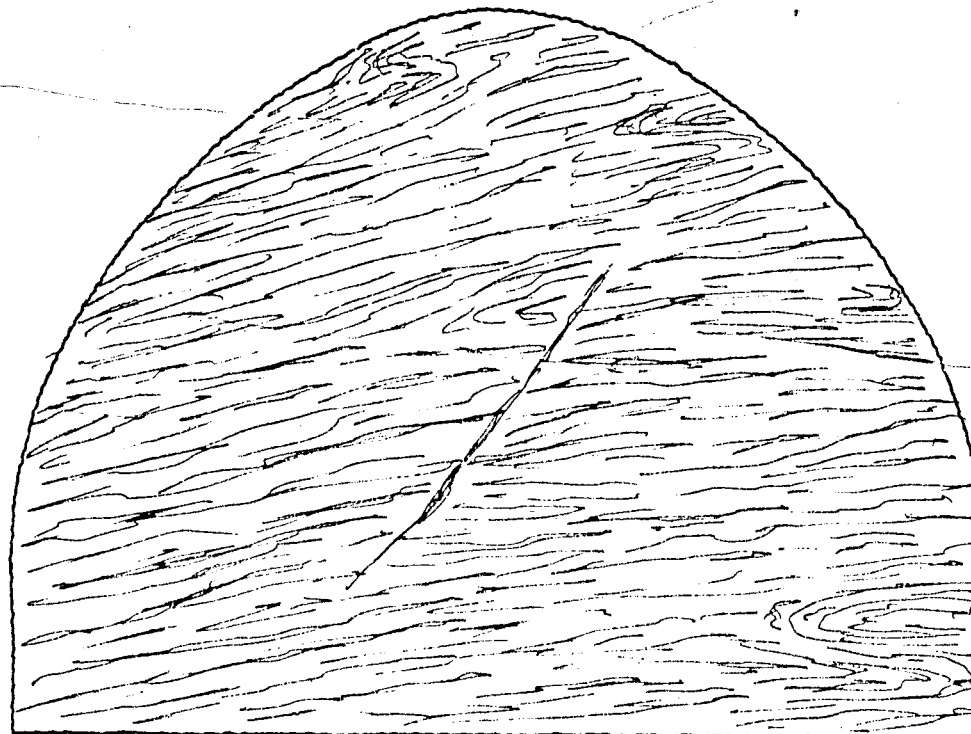

rilascio da progr. _____ a progr. _____

verbale n° _____ data _____

Constatato e rilevato:

per la D.L. Signor _____

per il C.T.F. Signor _____



caratteristiche litologiche e strutturali

- Caratteristiche analoghe a quelle della sezione precedente

inclusioni calcite e quarzo ≈ 15%

venute d'acqua

CONSTATAZIONE "FUORI SAGOMA" ECCEZIONALI

rilascio da progr. _____ a progr. _____

verbale n° _____ data _____

Constatato e rilevato:

per la D.L. Signor _____

per il C.T.F. Signor _____

TRAFORO AUTOSTRADALE DEL FREJUS

Lotto 2' Imbocco lato Italia

RILEVAMENTO GEOLOGICO


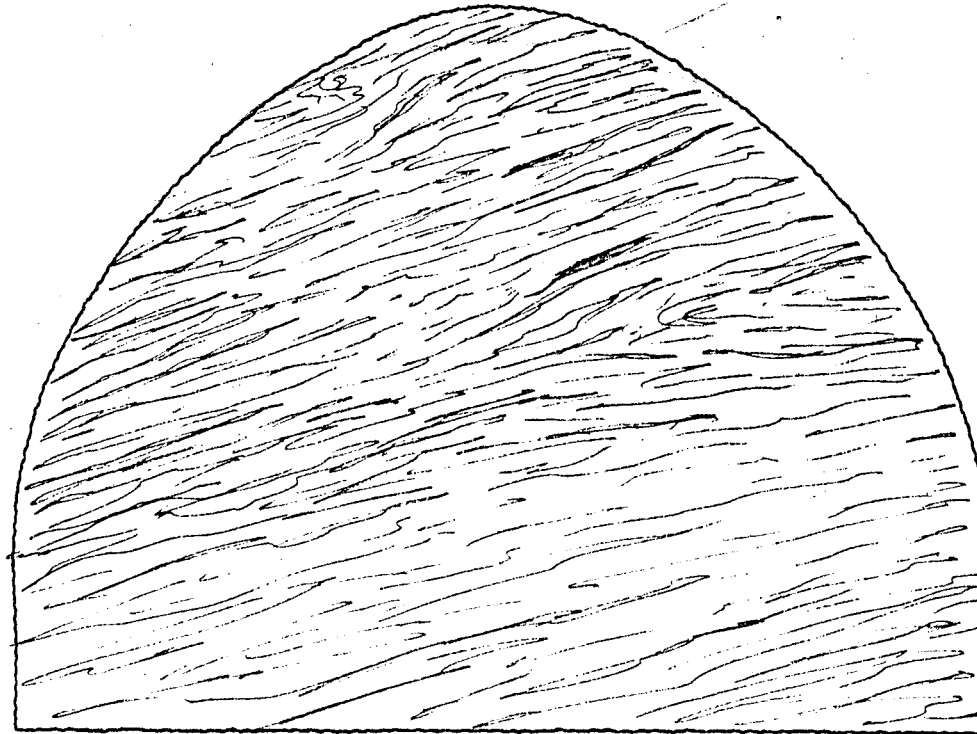

da progr. 5236,00 a progr. 40,00

data 5/9/78

cons. 8/9/78

N° progressivo

1107



caratteristiche litologiche e strutturali

- Calcescisto listato con scistosità mediamente regolare.
- Livelli di calcescisto filladico.
- Assenza di fratture.

inclusioni _____

venute d'acqua _____

CONSTATAZIONE "FUORI SAGOMA" ECCEZIONALI


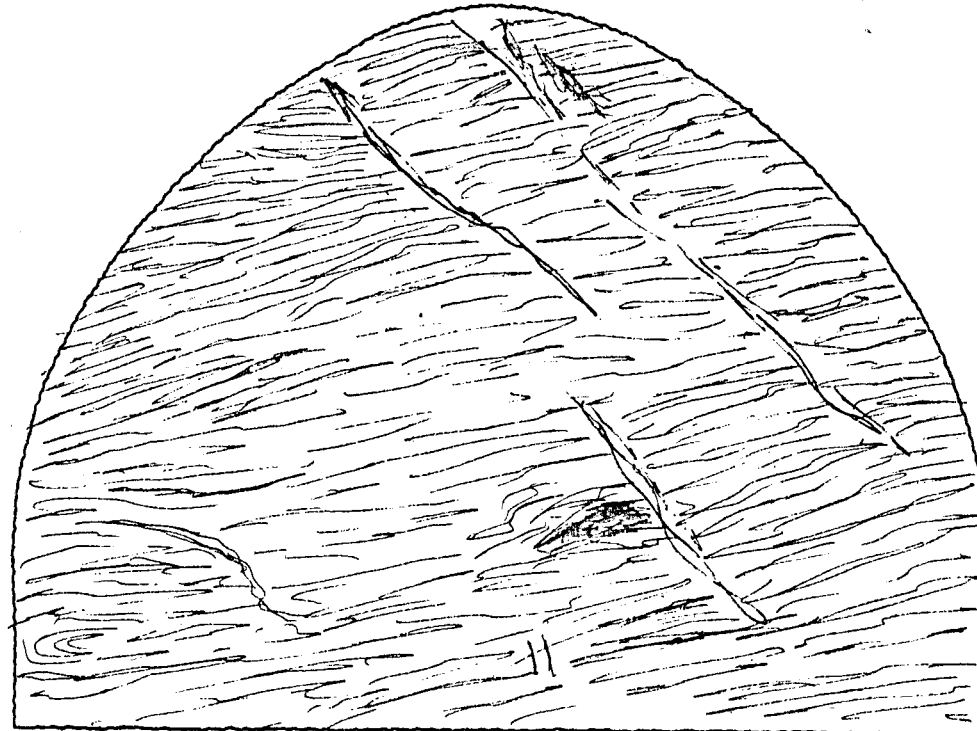

rilascio da progr. _____ a progr. _____

verbale n° _____ data _____

Constatato e rilevato:

per la D.L. Signor _____

per il C.T.F. Signor _____



caratteristiche litologiche e strutturali

- Calceseisto listato con livelli di calceseisto filladico.

- Seistosità regolare.

inclusioni calcite e quarzo \approx 15%

venute d'acqua

CONSTATAZIONE "FUORI SAGOMA" ECCEZIONALI


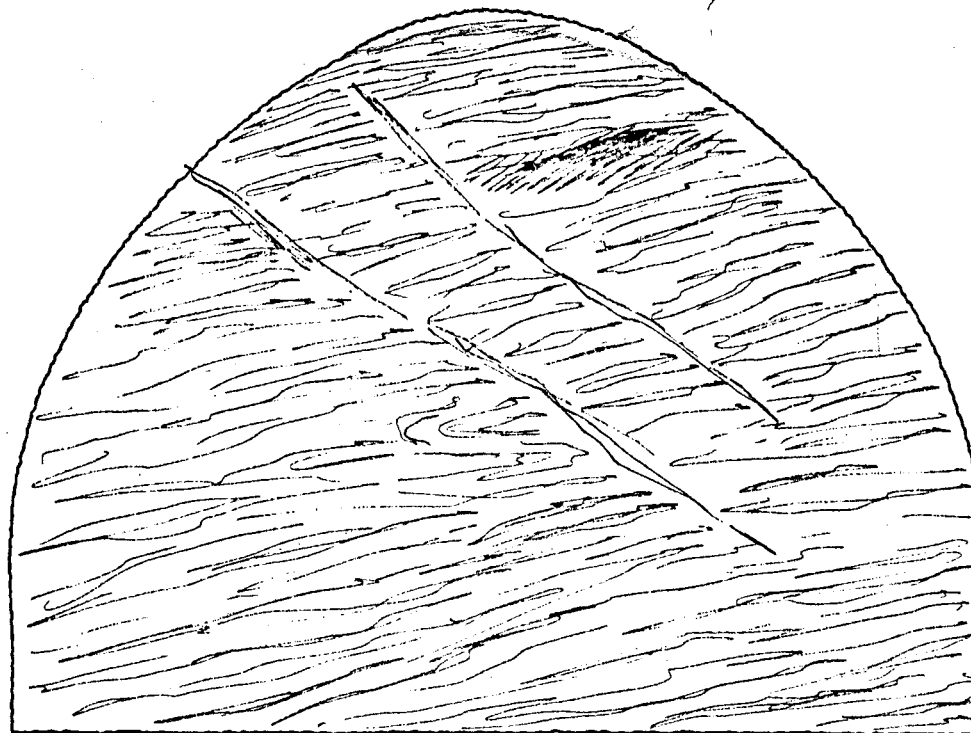

rilascio da progr. _____ a progr. _____

verbale n° _____ data _____

Constatato e rilevato:

per la D.L. Signor _____

per il C.T.F. Signor _____



caratteristiche litologiche e strutturali

- Caratteristiche litologiche e strutturali analoghe a quelle della sezione precedente.

inclusioni calcite e quarzo ≈ 15%

venute d'acqua _____

CONSTATAZIONE "FUORI SAGOMA" ECCEZIONALI

rilascio da progr. _____ a progr. _____

verbale n° _____ data _____

Costatato e rilevato:

per la D.L. Signor _____

per il C.T.F. Signor _____

TRAFORO AUTOSTRADALE DEL FREJUS

Lotto 2' Imbocco lato Italia

RILEVAMENTO GEOLOGICO


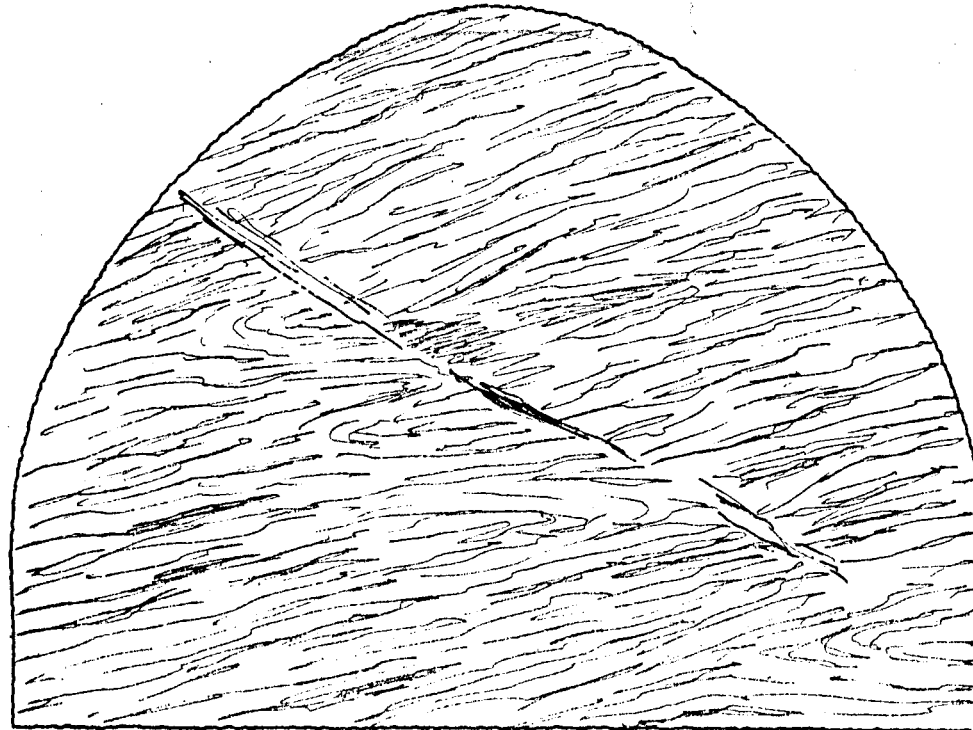

da progr. 5248⁰⁰ a progr. 5251⁰⁰

data 7/5/78

cons. 9/9/78

N° progressivo

1110



caratteristiche litologiche e strutturali

- Calceseisto listato con livelli di calceseisto
filladico.
- Scistosità regolare.

inclusioni calcite e quarzo a 12%

venute d'acqua

CONSTATAZIONE "FUORI SAGOMA" ECCEZIONALI


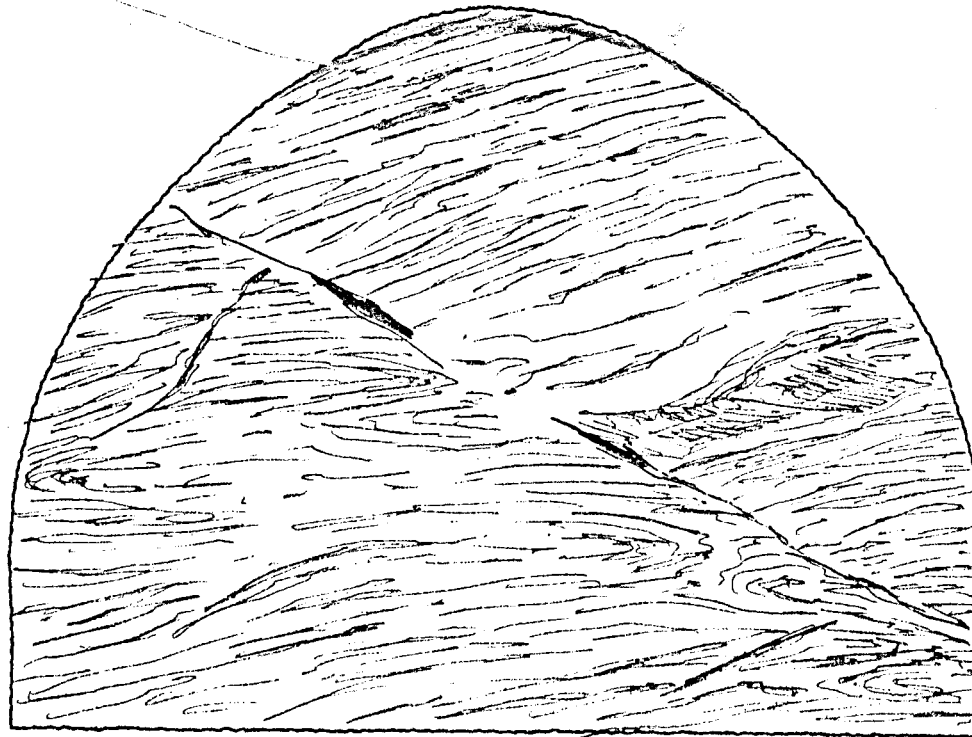

rilascio da progr. _____ a progr. _____

verbale n° _____ data _____

Constatato e rilevato:

per la D.L. Signor _____

per il C.T.F. Signor _____



caratteristiche litologiche e strutturali

- Prevalenza di calceseisto listato con pieghe.
- Scistosità mediamente regolare -

inclusioni calcite e quarzo ~ 15%

venute d'acqua

CONSTATAZIONE "FUORI SAGOMA" ECCEZIONALI

rilascio da progr. _____ a progr. _____

verbale n° _____ data _____

Constatato e rilevato:

per la D.L. Signor _____

per il C.T.F. Signor _____

TRAFORO AUTOSTRADALE DEL FREJUS

Lotto 2' Imbocco lato Italia

RILEVAMENTO GEOLOGICO


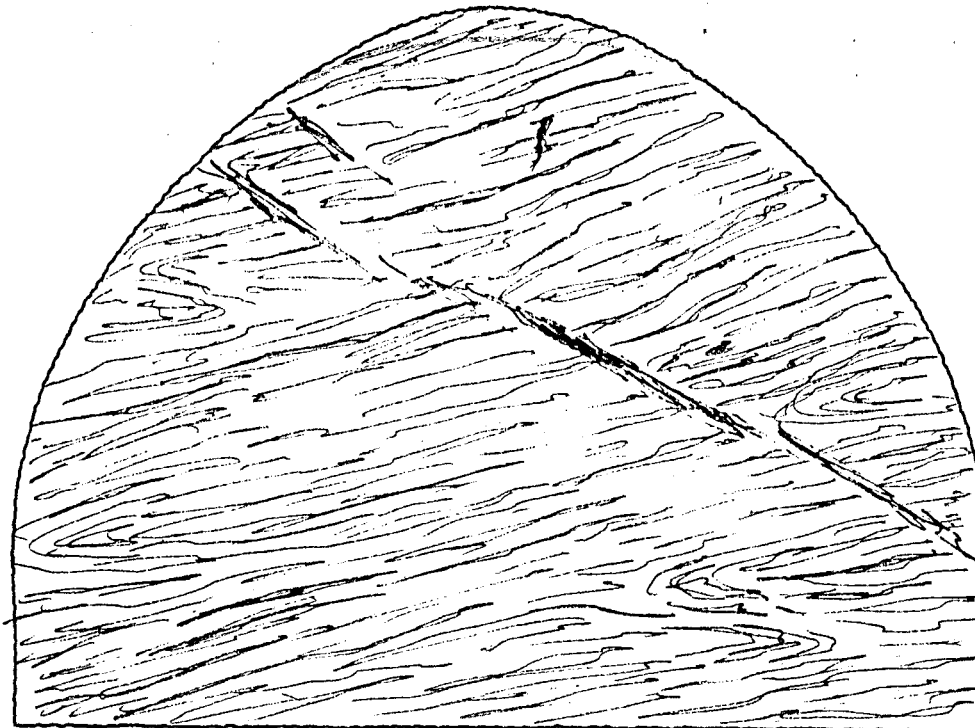

da progr. 5256⁰⁰ a progr. 5260⁰⁰

data 8/9/78

cons. 11/9/78

N° progressivo

1112



caratteristiche litologiche e strutturali

- Caratteristiche analoghe a quelle della sezione precedente.

inclusioni calcite e quarzo \approx 15%

venute d'acqua

CONSTATAZIONE "FUORI SAGOMA" ECCEZIONALI

rilascio da progr. _____ a progr. _____

verbale n° _____ data _____

Constatato e rilevato:

per la D.L. Signor _____

per il C.T.F. Signor _____

TRAFORO AUTOSTRADALE DEL FREJUS

Lotto 2° Imbocco lato Italia

RILEVAMENTO GEOLOGICO


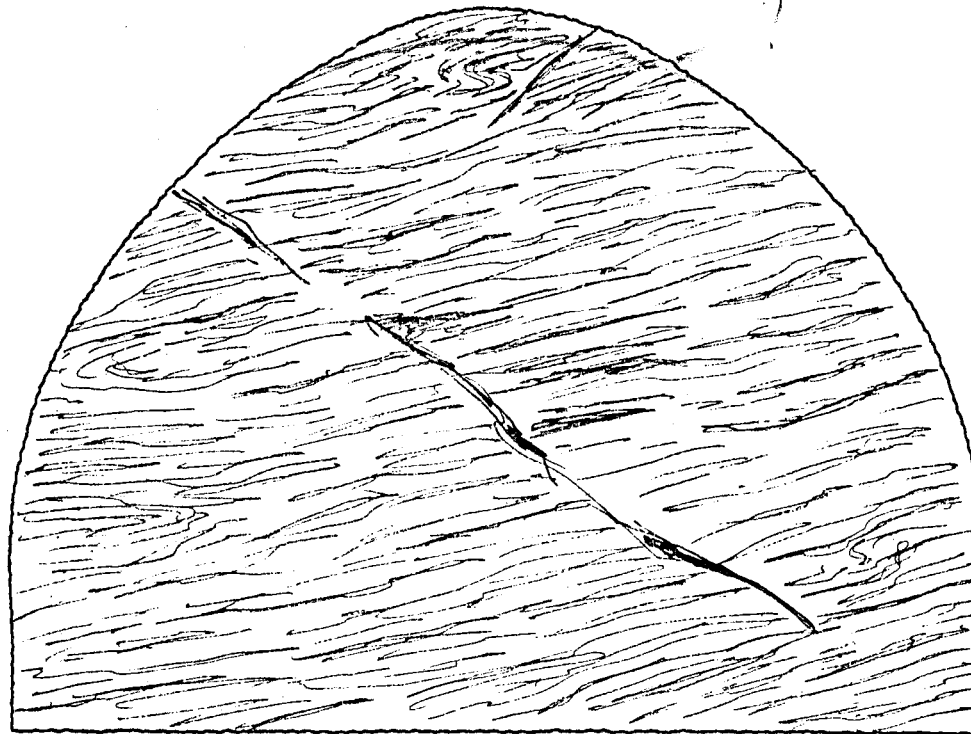

da progr. 5260⁰⁰ a progr. 5-64⁰⁰

data 8/9/78

cons. 11/9/78

N° progressivo

1113



caratteristiche litologiche e strutturali

- Permangono le caratteristiche rilevate per le sezioni precedenti

inclusioni calcite e quarzo $\approx 12\%$

venute d'acqua

CONSTATAZIONE "FUORI SAGOMA" ECCEZIONALI

rilascio da progr. _____ a progr. _____

verbale n° _____ data _____

Constatato e rilevato:

per la D.L. Signor _____

per il C.T.F. Signor _____

TRAFORO AUTOSTRADALE DEL FREJUS

Lotto 2' Imbocco lato Italia

RILEVAMENTO GEOLOGICO


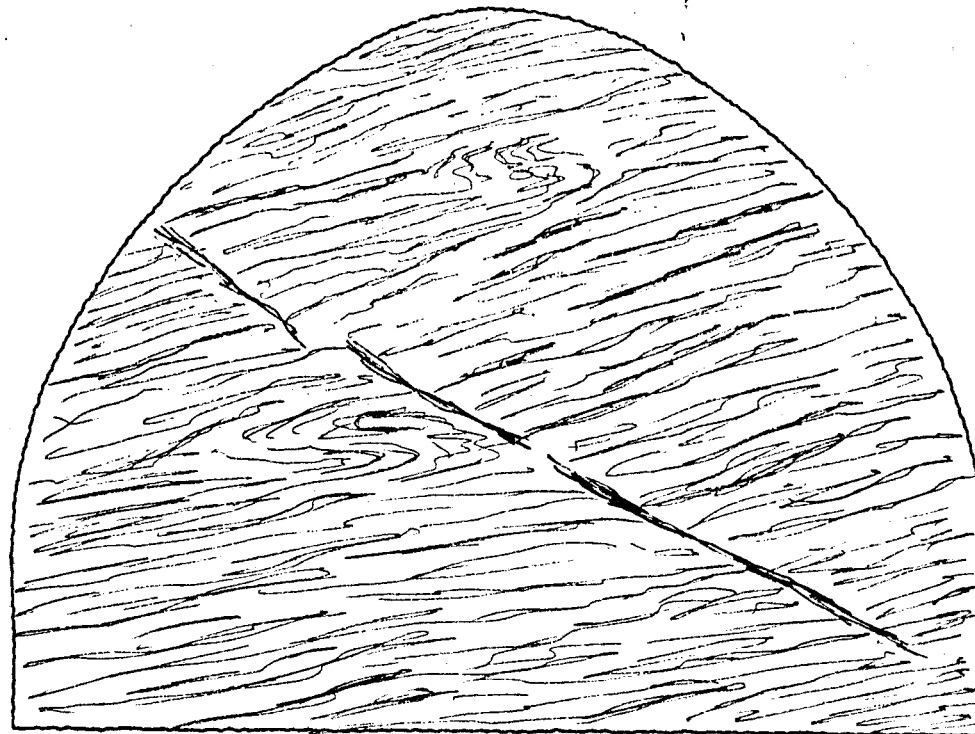

da progr. 5264⁰⁰ a progr. 5268⁰⁰

data 11/9/78

cons. 14/9/78

N° progressivo

1114



caratteristiche litologiche e strutturali

- Prevalenza di calcescisto listato con pieghe.
- Sestosità regolare
- Fratturazione irrilevante.

inclusioni calcite e quarzo ~ 12%

venute d'acqua

CONSTATAZIONE "FUORI SAGOMA" ECCEZIONALI


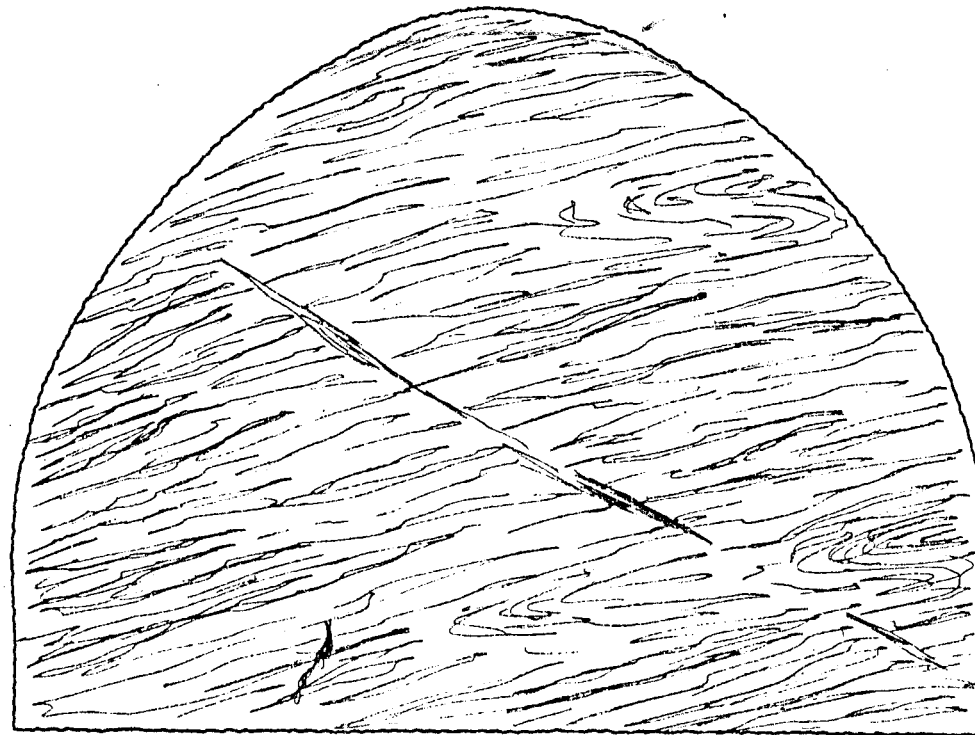

rilascio da progr. _____ a progr. _____

verbale n° _____ data _____

Constatato e rilevato:

per la D.L. Signor _____

per il C.T.F. Signor _____



caratteristiche litologiche e strutturali

- caratteristiche litologiche e strutturali analoghe a quelle della sezione precedente -

inclusioni calcite e quarzo \approx 12%

venute d'acqua

CONSTATAZIONE "FUORI SAGOMA" ECCEZIONALI

rilascio da progr. _____ a progr. _____

verbale n° _____ data _____

Constatato e rilevato:

per la D.L. Signor _____

per il C.T.F. Signor _____

TRAFORO AUTOSTRADALE DEL FREJUS

Lotto 2° Imbocco lato Italia

RILEVAMENTO GEOLOGICO


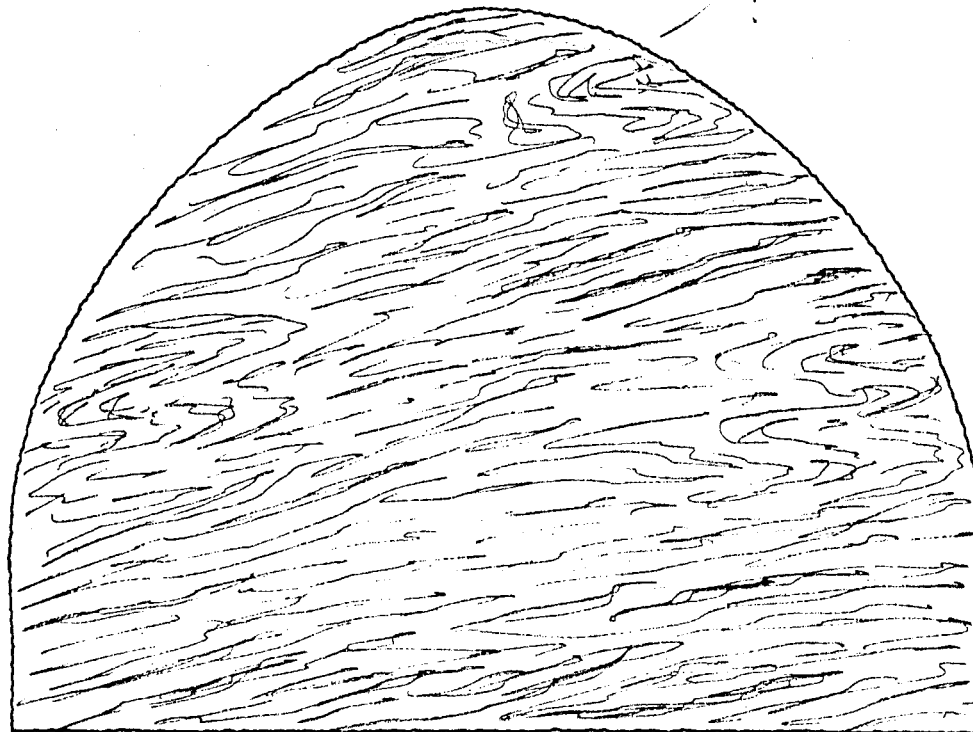

da progr. 5272⁰⁰ a progr. 5276⁰⁰

data 12/9/78

cons. 15/9/78

N° progressivo

1116



caratteristiche litologiche e strutturali

- Calcescisto listato con frequenti pieghe e scistosità irregolare.
- Livelli di calcescisto fogliettato.

inclusioni calcite e quarzo \approx 15%

venute d'acqua

CONSTATAZIONE "FUORI SAGOMA" ECCEZIONALI

rilascio da progr. _____ a progr. _____

verbale n° _____ data _____

Constatato e rilevato:

per la D.L. Signor _____

per il C.T.F. Signor _____

TRAFORO AUTOSTRADALE DEL FREJUS

Lotto 2' Imbocco lato Italia

RILEVAMENTO GEOLOGICO



da progr. 5276⁰⁰ a progr. 5300⁰⁰

data 13/9/78

cons. 15/9/78

N° progressivo

1117



caratteristiche litologiche e strutturali

- Calcescisto listato intensamente piecato.
- Scistosità estremamente irregolare.

inclusioni calcite e quarzo > 15%

venute d'acqua

CONSTATAZIONE "FUORI SAGOMA" ECCEZIONALI


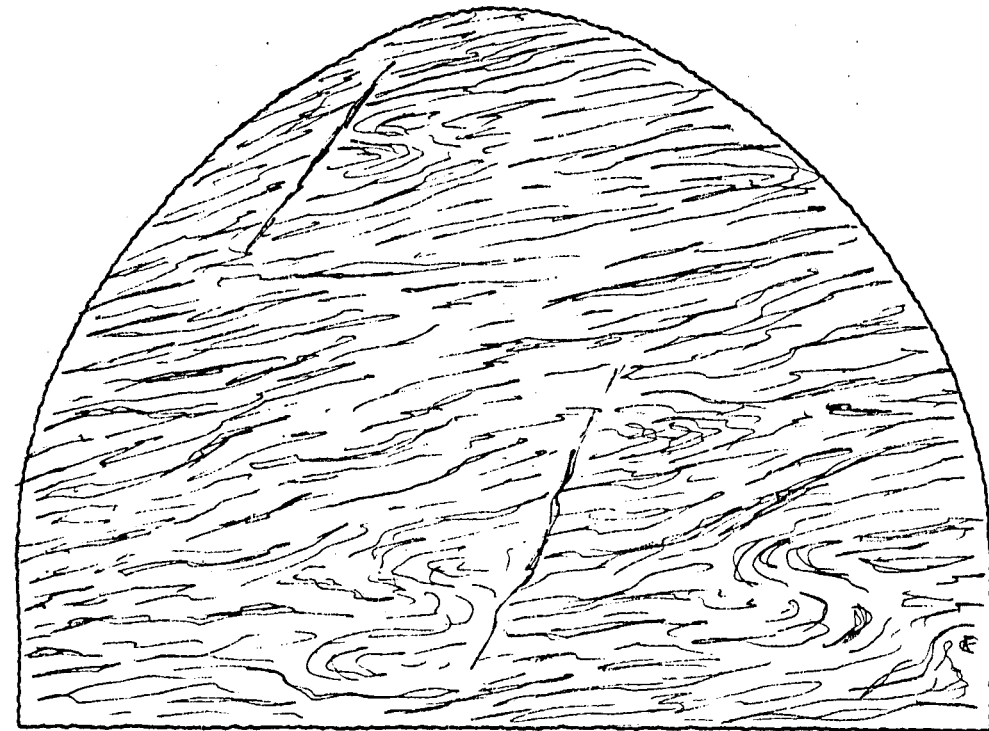

rilascio da progr. _____ a progr. _____

verbale n° _____ data _____

Constatato e rilevato:

per la D.L. Signor _____

per il C.T.F. Signor _____



caratteristiche litologiche e strutturali

-Caratteristiche analoghe a quelle della sezione precedente.

inclusioni calcite e quarzo $\approx 15\%$

venute d'acqua

CONSTATAZIONE "FUORI SAGOMA" ECCEZIONALI


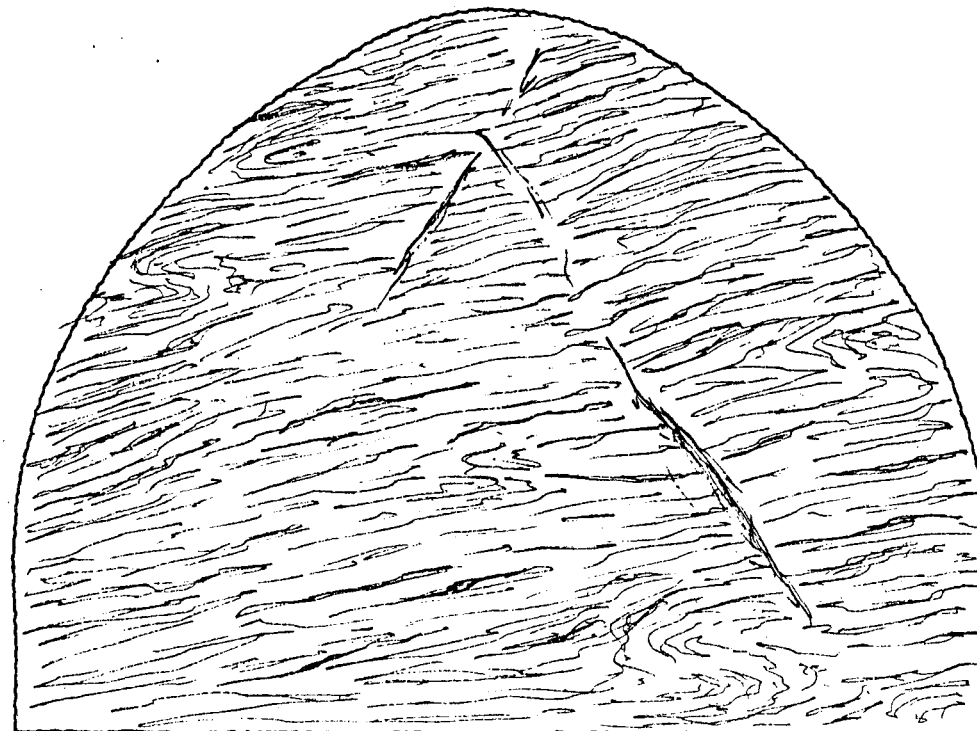

rilascio da progr. _____ a progr. _____

verbale n° _____ data _____

Constatato e rilevato:

per la D.L. Signor _____

per il C.T.F. Signor _____



caratteristiche litologiche e strutturali

-Permangono le caratteristiche litologiche e strutturali analoghe a quelle della sezione precedente.

inclusioni calcite e quarzo $\approx 15\%$

venute d'acqua _____

CONSTATAZIONE "FUORI SAGOMA" ECCEZIONALI


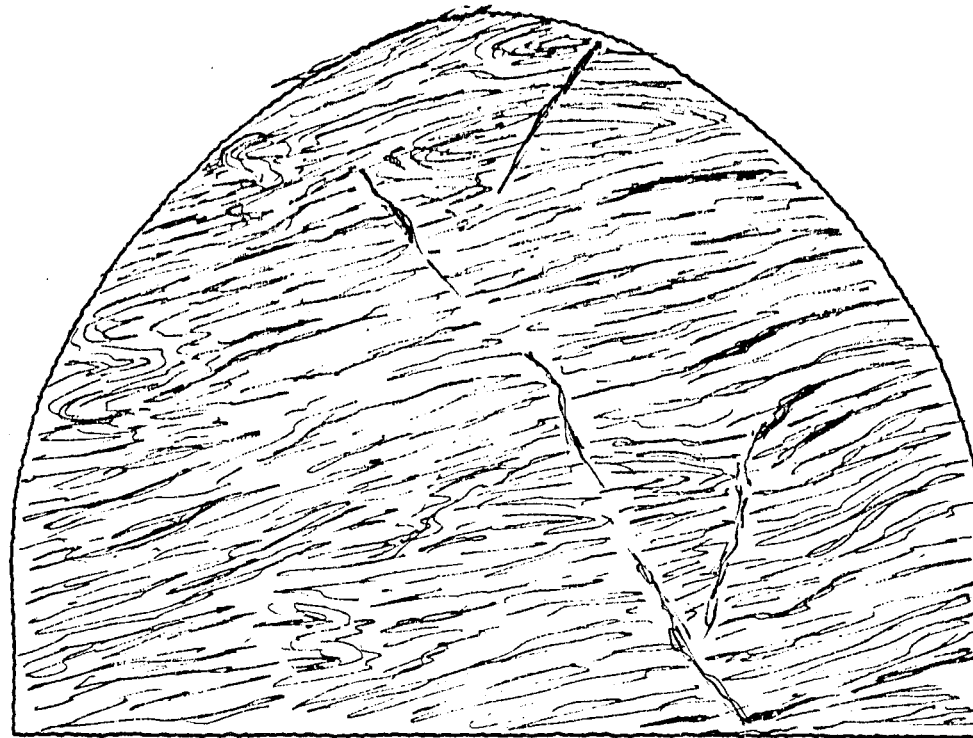

rilascio da progr. _____ a progr. _____

verbale n° _____ data _____

Constatato e rilevato:

per la D.L. Signor _____

per il C.T.F. Signor _____



caratteristiche litologiche e strutturali

- Alternanza di calcescisto listato con livelli di calcescisto fogliettato.
- Scistosità irregolare.

inclusioni calcite e quarzo ~ 15%

venute d'acqua

CONSTATAZIONE "FUORI SAGOMA" ECCEZIONALI


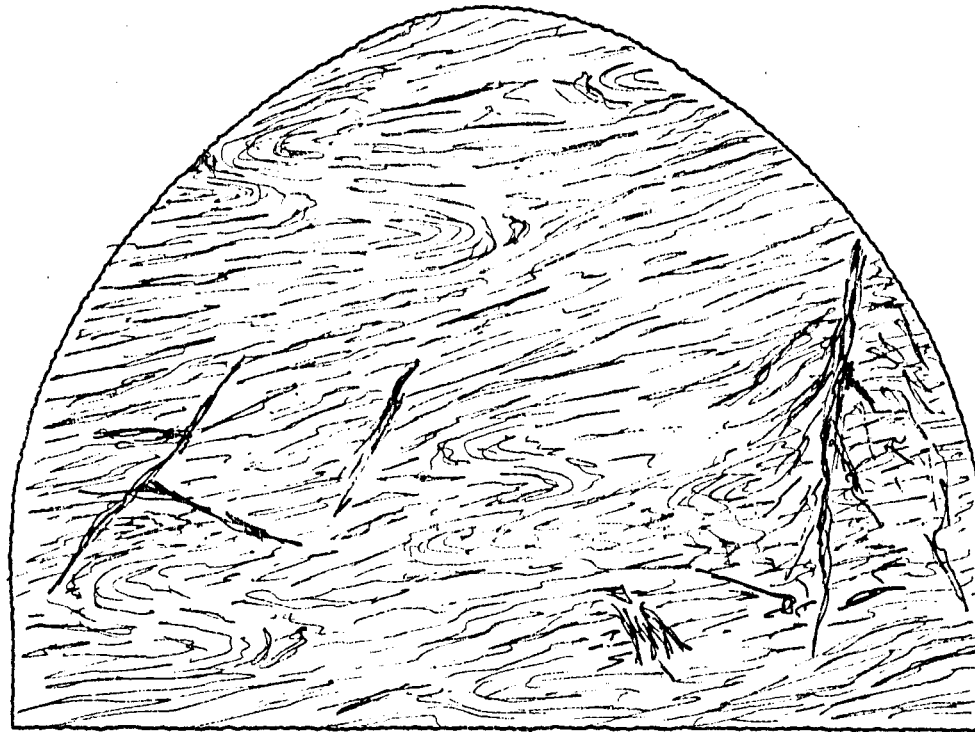

rilascio da progr. _____ a progr. _____

verbale n° _____ data _____

Constatato e rilevato:

per la D.L. Signor _____

per il C.T.F. Signor _____



caratteristiche litologiche e strutturali

- Caratteristiche analoghe a quelle della sezione precedente -

inclusioni calcite e quarzo $\approx 15\%$

venute d'acqua

CONSTATAZIONE "FUORI SAGOMA" ECCEZIONALI


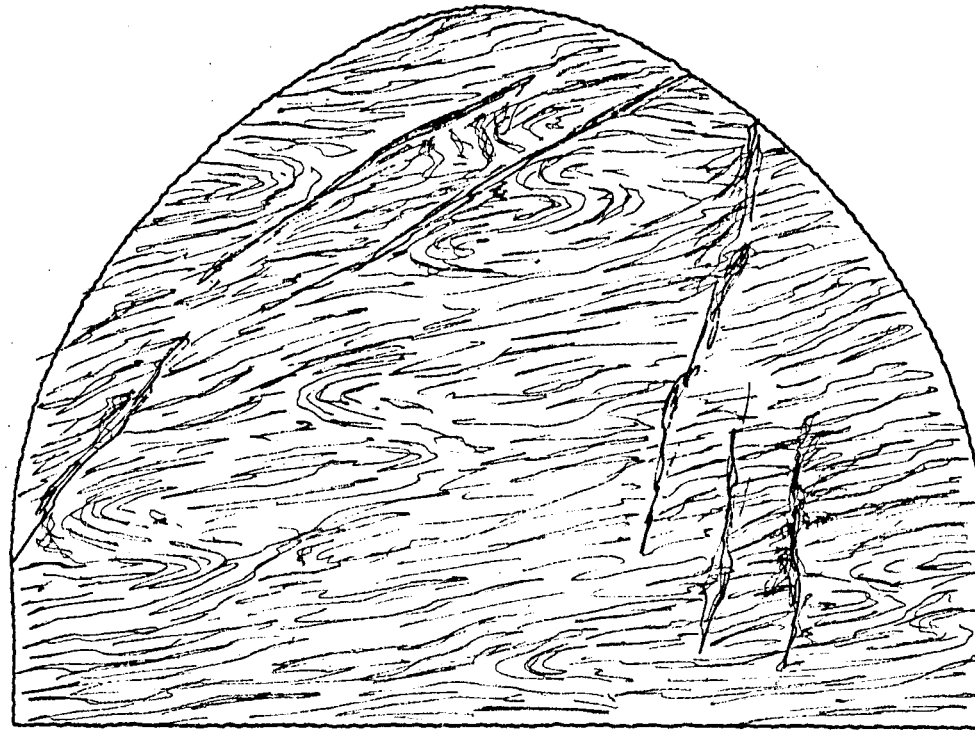

rilascio da progr. _____ a progr. _____

verbale n° _____ data _____

Constatato e rilevato:

per la D.L. Signor _____

per il C.T.F. Signor _____



caratteristiche litologiche e strutturali

- Calceosisto listato con livelli di materiale fogliettato.
- Fratture chiuse con inclusioni di calcite prevalente.
- Scistosità irregolare.

inclusioni calcite e quarzo $\approx 15\%$

venute d'acqua

CONSTATAZIONE "FUORI SAGOMA" ECCEZIONALI


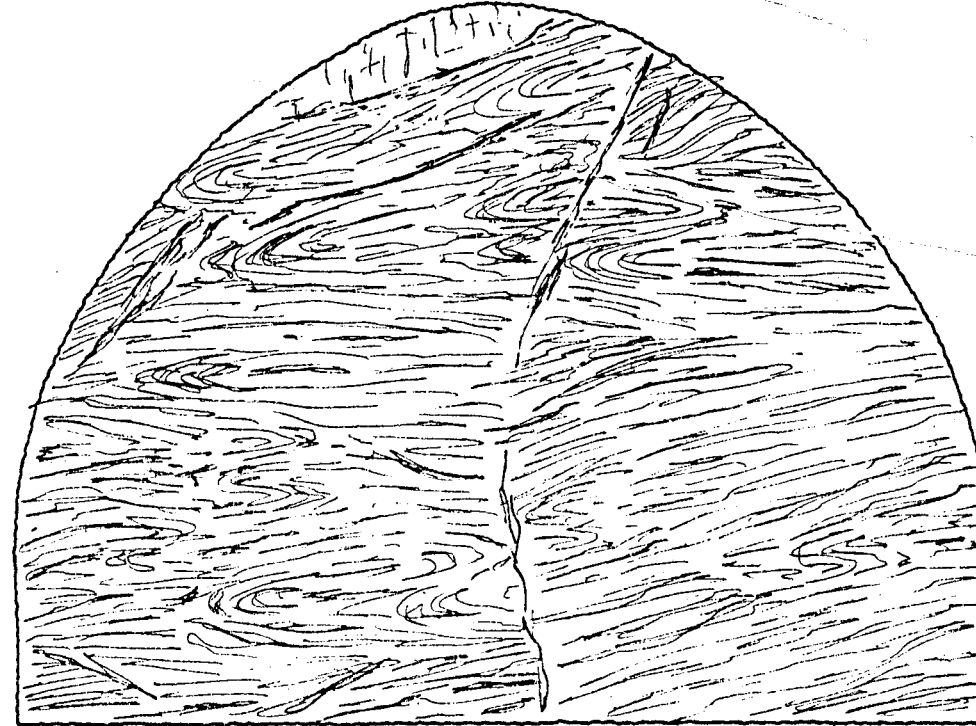

rilascio da progr. _____ a progr. _____

verbale n° _____ data _____

Constatato e rilevato:

per la D.L. Signor _____

per il C.T.F. Signor _____



caratteristiche litologiche e strutturali

- Caratteristiche analoghe a quelle della sezione precedente -

inclusioni calcite e quarzo \approx 15%

venute d'acqua

CONSTATAZIONE "FUORI SAGOMA" ECCEZIONALI


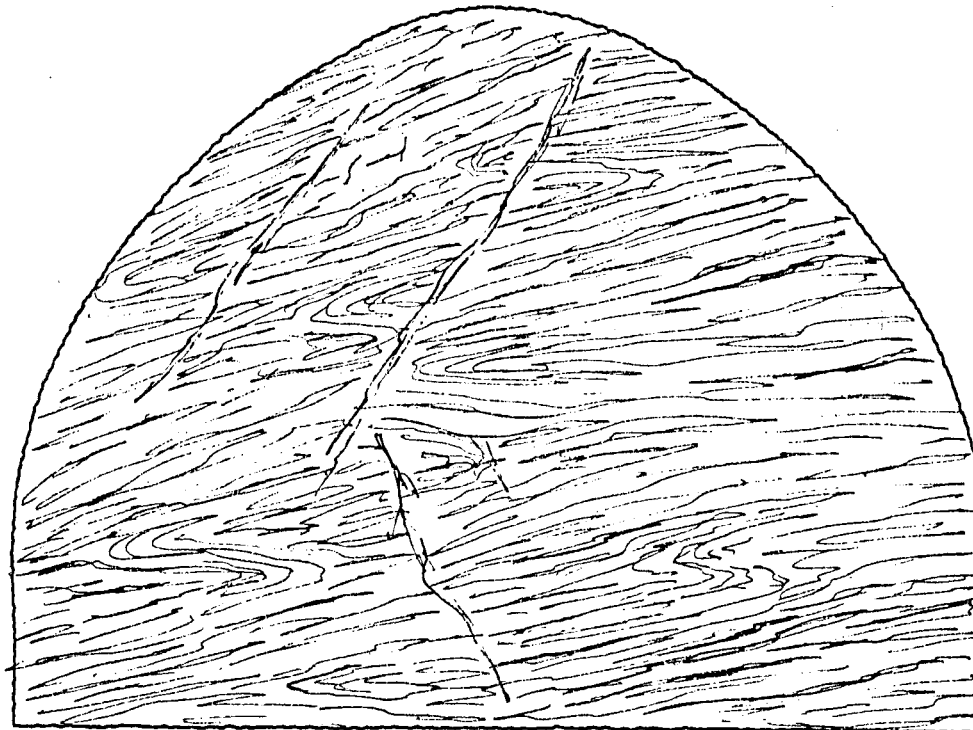

rilascio da progr. _____ a progr. _____

verbale n° _____ data _____

Constatato e rilevato:

per la D.L. Signor _____

per il C.T.F. Signor _____



caratteristiche litologiche e strutturali

- Prevalenza di calcescisto listato a piegh.
- Livelli di calcescisto filladico fogliettato
- Scistosità irregolare.

inclusioni calcite e quarzo \approx 15%

venute d'acqua

CONSTATAZIONE "FUORI SAGOMA" ECCEZIONALI

rilascio da progr. _____ a progr. _____

verbale n° _____ data _____

Constatato e rilevato:

per la D.L. Signor _____

per il C.T.F. Signor _____

TRAFORO AUTOSTRADALE DEL FREJUS

Lotto 2' Imbocco lato Italia

RILEVAMENTO GEOLOGICO


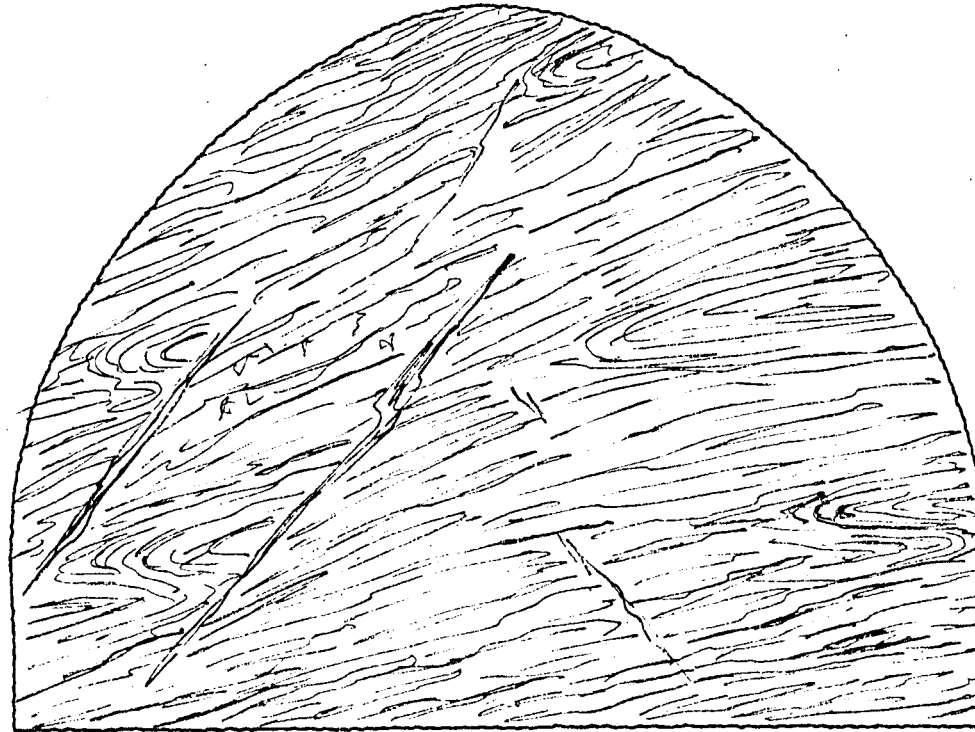

da progr. 5308,00 a progr. 5-12,00

data 19/9/78

cons. 27/3/78

N° progressivo

1125



caratteristiche litologiche e strutturali

- Caratteristiche litologiche e strutturali analoghe a quelle della sezione precedente.

inclusioni calcite e quarzo \approx 15%

venute d'acqua

CONSTATAZIONE "FUORI SAGOMA" ECCEZIONALI

rilascio da progr. _____ a progr. _____

verbale n° _____ data _____

Constatato e rilevato:

per la D.L. Signor _____

per il C.T.F. Signor _____

TRAFORO AUTOSTRADALE DEL FREJUS

Lotto 2' Imbocco lato Italia

RILEVAMENTO GEOLOGICO


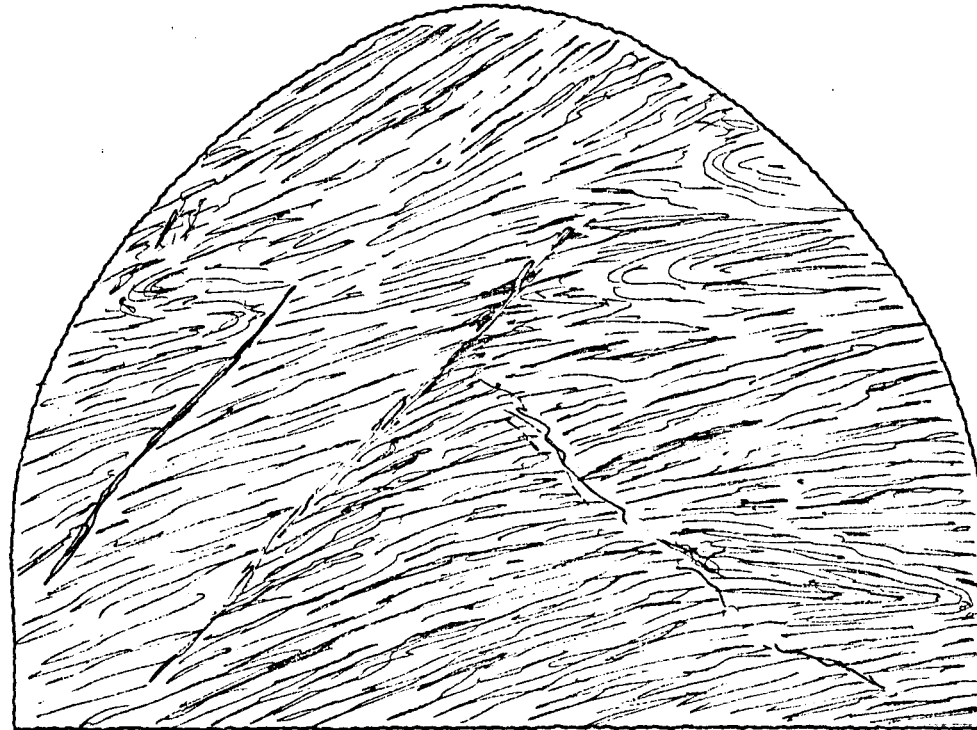

da progr. 5312,00 a progr. 516,00

data 20/9/78

cons. 22/9/78

N° progressivo

1126



caratteristiche litologiche e strutturali

- Calceseisto listato in alteruanza con li.
- velli di calceseisto filladico.
- Seistosita irregolare.

inclusioni calcite e quarzo $\approx 15\%$

venute d'acqua

CONSTATAZIONE "FUORI SAGOMA" ECCEZIONALI


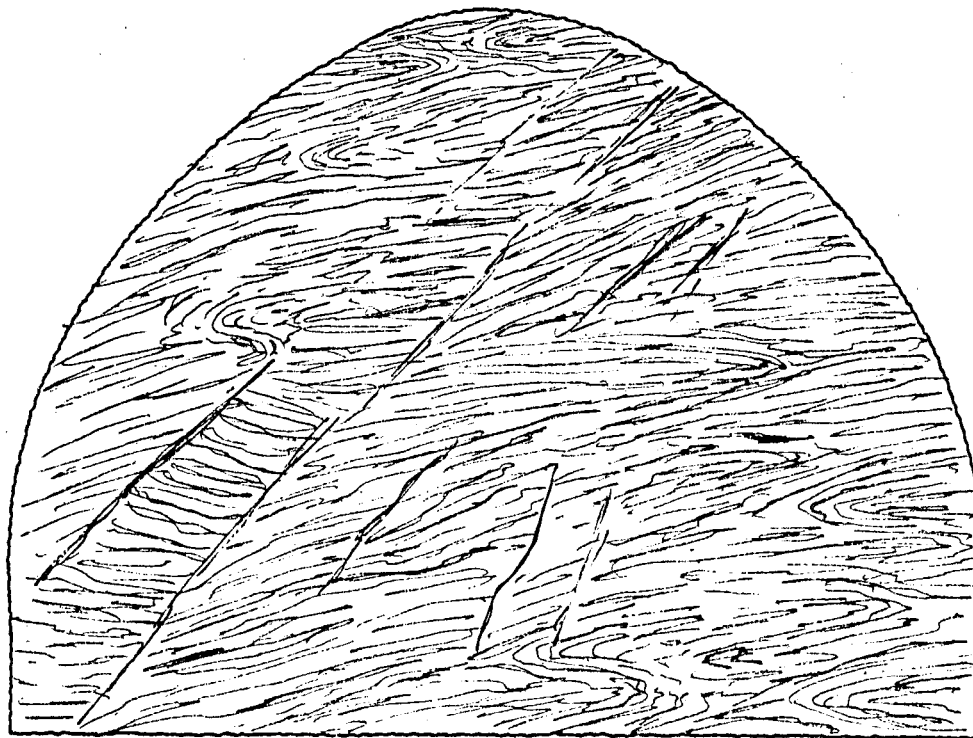

rilascio da progr. _____ a progr. _____

verbale n° _____ data _____

Constatato e rilevato:

per la D.L. Signor _____

per il C.T.F. Signor _____



caratteristiche litologiche e strutturali

- Calceseisto listato con livelli di calceseisto filladico fogliettato.
- Seistosità irregolare
- Fratture chiuse con inclusioni di calcite.

inclusioni calcite e quarzo ≈ 15%

venute d'acqua

CONSTATAZIONE "FUORI SAGOMA" ECCEZIONALI

rilascio da progr. _____ a progr. _____

verbale n° _____ data _____

Constatato e rilevato:

per la D.L. Signor _____

per il C.T.F. Signor _____

TRAFORO AUTOSTRADALE DEL FREJUS

Lotto 2' Imbocco lato Italia

RILEVAMENTO GEOLOGICO


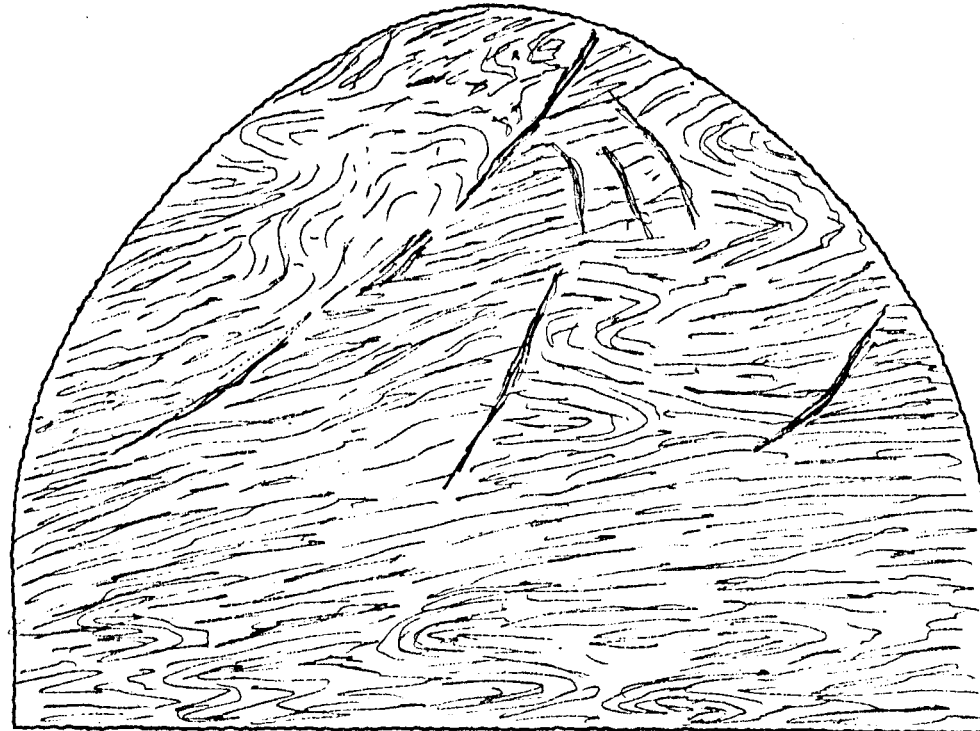

da progr. 5320°° a progr. 5324°°

data 21/9/78

cons. 22/9/78

N° progressivo

1128



caratteristiche litologiche e strutturali

- Prevalenza di calcescisto listato con scissosità irregolare -
- Livelli di calcescisto filladico -

inclusioni calcite e quarzo ~ 15%

venute d'acqua

CONSTATAZIONE "FUORI SAGOMA" ECCEZIONALI


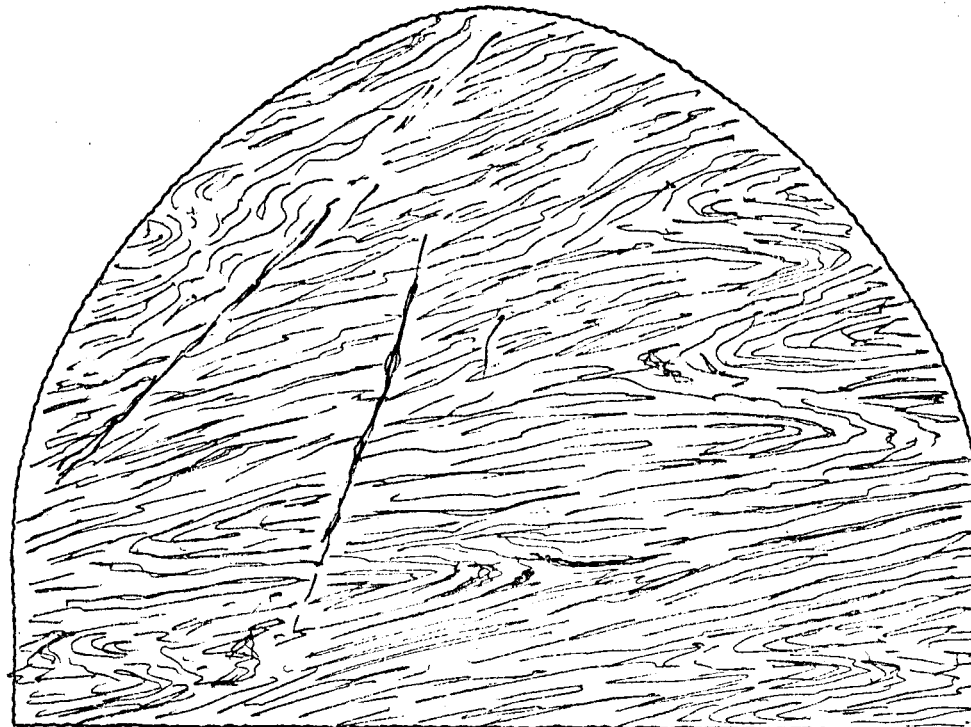

rilascio da progr. _____ a progr. _____

verbale n° _____ data _____

Constatato e rilevato:

per la D.L. Signor _____

per il C.T.F. Signor _____



caratteristiche litologiche e strutturali

- Caratteristiche analoghe a quelle della sezione precedente -

inclusioni calcite e quarzo \approx 15%

venute d'acqua

CONSTATAZIONE "FUORI SAGOMA" ECCEZIONALI

rilascio da progr. _____ a progr. _____

verbale n° _____ data _____

Constatato e rilevato:

per la D.L. Signor _____

per il C.T.F. Signor _____

TRAFORO AUTOSTRADALE DEL FREJUS

Lotto 2° Imbocco lato Italia

RILEVAMENTO GEOLOGICO


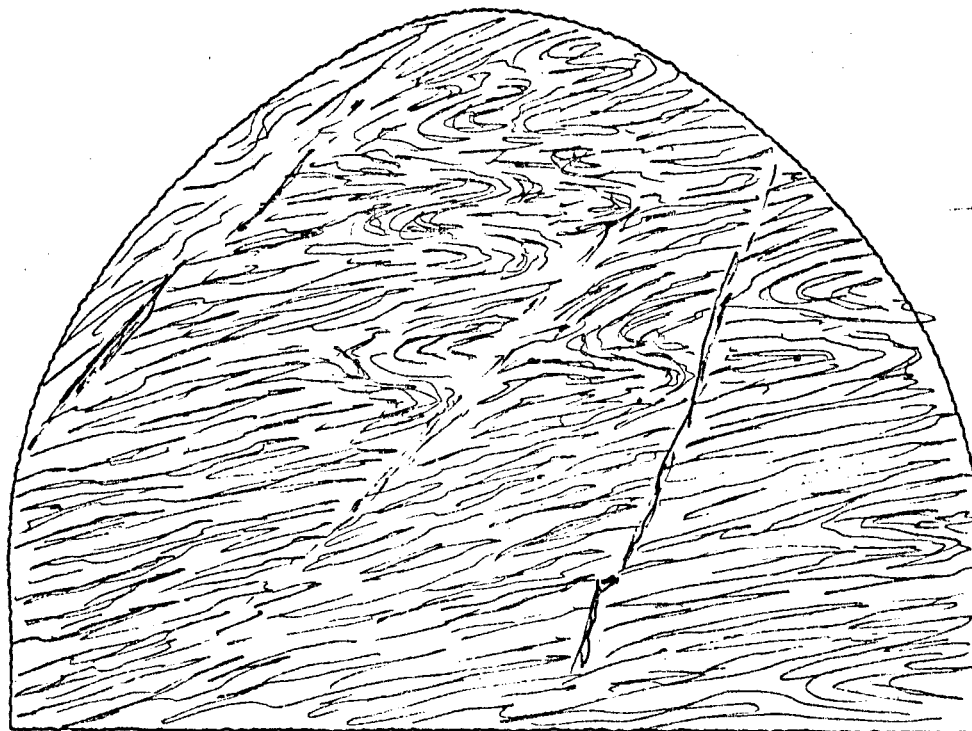

da progr. 5328⁰⁰ a progr. 5332⁰⁰

data 22/9/78

cons. 15/9/78

N° progressivo

1130



caratteristiche litologiche e strutturali

- Calcescisto listato con pieghe più frequenti nella parte superiore del fronte -
- Livelli di calcescisto filiceo -
- Scistosità irregolare -

inclusioni calcite e quarzo \approx 15%

venute d'acqua

CONSTATAZIONE "FUORI SAGOMA" ECCEZIONALI

rilascio da progr. _____ a progr. _____

verbale n° _____ data _____

Constatato e rilevato:

per la D.L. Signor _____

per il C.T.F. Signor _____

TRAFORO AUTOSTRADALE DEL REJUS

Lotto 2' Imbocco lato Italia

RILEVAMENTO GEOLOGICO


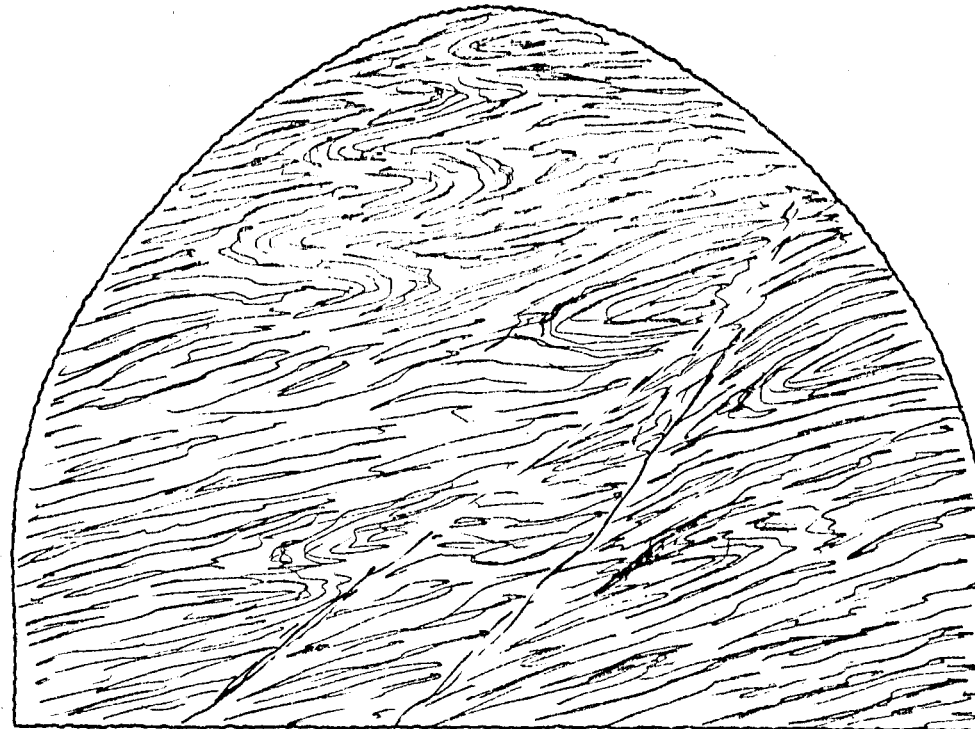

da progr. 5332,00 a progr. 5336,00

data 23/9/78

cons. 25/8/78

N° progressivo

1131



caratteristiche litologiche e strutturali

- Permangono le caratteristiche evidenziate per le sezioni precedenti.

inclusioni calcite e quarzo $\approx 15\%$

venute d'acqua

CONSTATAZIONE "FUORI SAGOMA" ECCEZIONALI

rilascio da progr. _____ a progr. _____

verbale n° _____ data _____

Constatato e rilevato:

per la D.L. Signor _____

per il C.T.F. Signor _____

TRAFORO AUTOSTRADALE DEL CREJUS

Lotto 2° Imbocco lato Italia

RILEVAMENTO GEOLOGICO


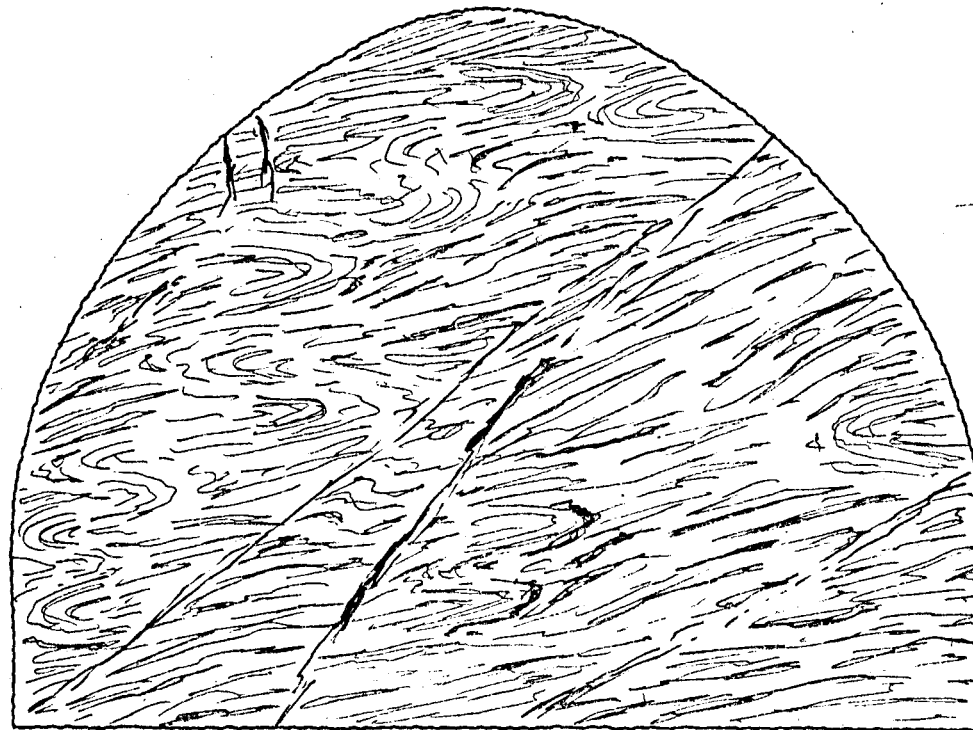

da progr. 5336,00 a progr. 5340,50

data 25/9/78

cons. 25/9/78

N° progressivo.

1132



caratteristiche litologiche e strutturali

- Calcescisto listato con scistosità irregolare e intensamente piegato -
- Fratture chiuse -

inclusioni calcite e quarzo ~ 15%

venute d'acqua

CONSTATAZIONE "FUORI SAGOMA" ECCEZIONALI


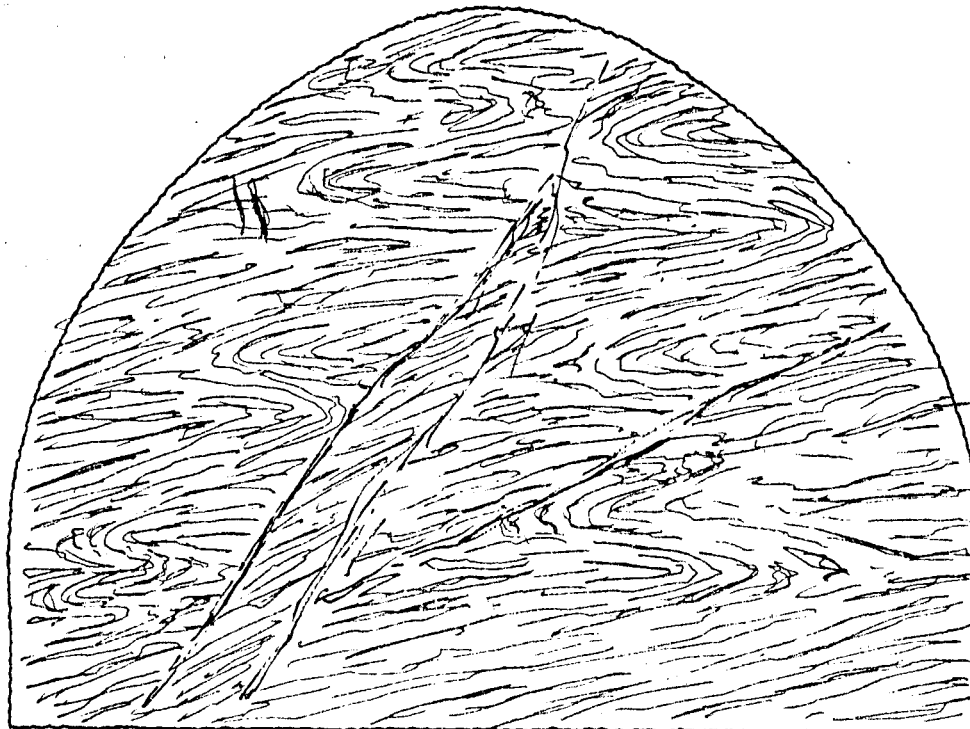

rilascio da progr. _____ a progr. _____

verbale n° _____ data _____

Constatato e rilevato:

per la D.L. Signor _____

per il C.T.F. Signor _____



caratteristiche litologiche e strutturali

- Caratteristiche analoghe a quelle della sezione precedente.
- Faglie longitudinali.

inclusioni calcite e quarzo ~ 15%

venute d'acqua

CONSTATAZIONE "FUORI SAGOMA" ECCEZIONALI

rilascio da progr. _____ a progr. _____

verbale n° _____ data _____

Constatato e rilevato:

per la D.L. Signor _____

per il C.T.F. Signor _____

TRAFORO AUTOSTRADALE DEL FREJUS

Lotto 2° Imbocco lato Italia

RILEVAMENTO GEOLOGICO


da progr. 5345,00 a progr. 5349,00

data 26/9/78

cons. 25/9/78

N° progressivo

1134



caratteristiche litologiche e strutturali

- Calcescisto listato con pieghe e scistosità irregolare
- Continuano foglie longitudinali

inclusioni calcite e quarzo ~ 15%

venute d'acqua

CONSTATAZIONE "FUORI SAGOMA" ECCEZIONALI

rilascio da progr. 5345,00 a progr. 5349,00

verbale n° _____ data 28/9/78

Constatato e rilevato: NO s.

per la D.L. Signor _____

per il C.T.F. Signor _____

Carl Hoff

TRAFORO AUTOSTRADALE DEL FREJUS

Lotto 2° Imbocco lato Italia

RILEVAMENTO GEOLOGICO

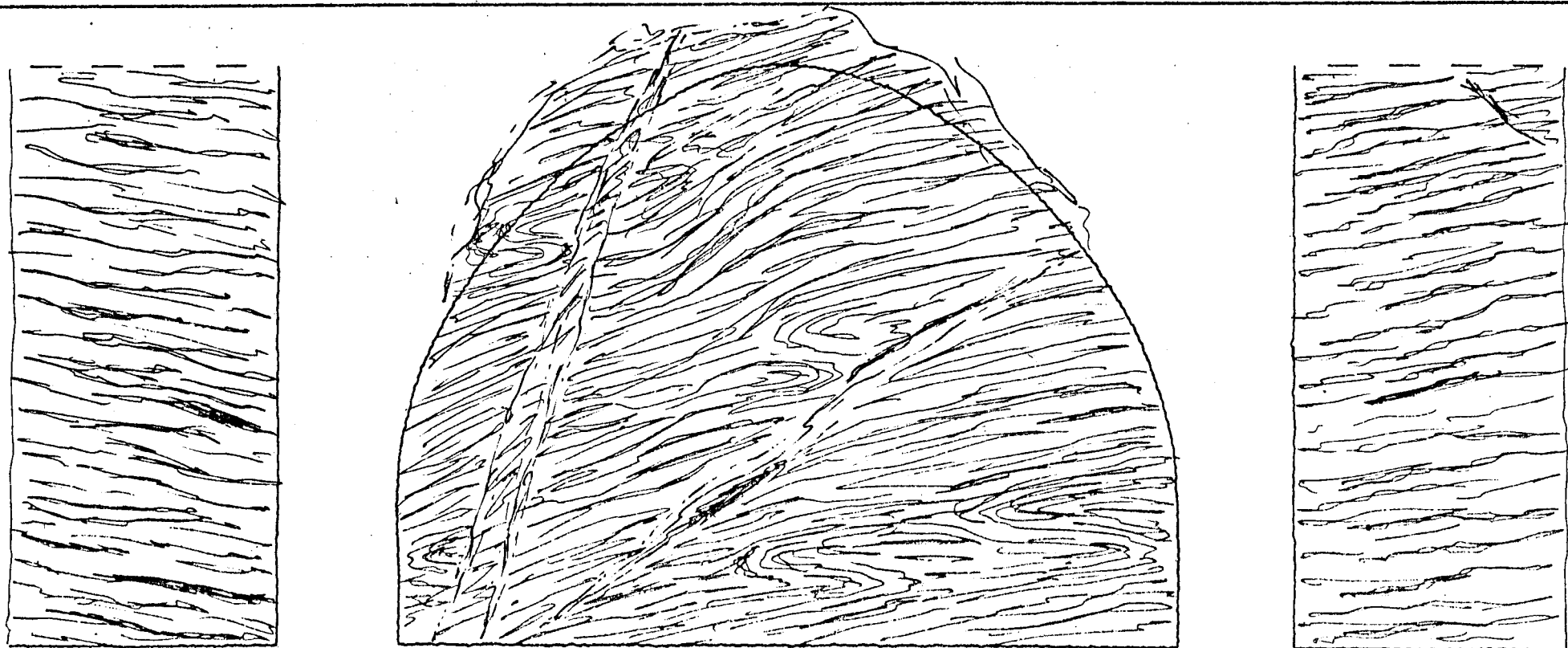
da progr. 5349,50 a progr. 5354,00

data 27/9/78

cons. 25/9/78

N° progressivo

1135



caratteristiche litologiche e strutturali

- Calceseisto listato con livelli di calce.
 - seisto filladico - Seistosità irregolare.
 - Continuano taglie rilevate in precedenza.

inclusioni calcite e quarzo $\approx 15\%$

venute d'acqua

CONSTATAZIONE "FUORI SAGOMA" ECCEZIONALI

rilascio da progr. 5349,50 a progr. 5354

verbale n° _____ data 29/9/78

Constatato e rilevato: 73 73

per la D.L. Signor _____

per il C.T.F. Signor Carlo G. Lillo

TRAFORO AUTOSTRADALE DEL FREJUS

Lotto 2° Imbocco lato Italia

RILEVAMENTO GEOLOGICO

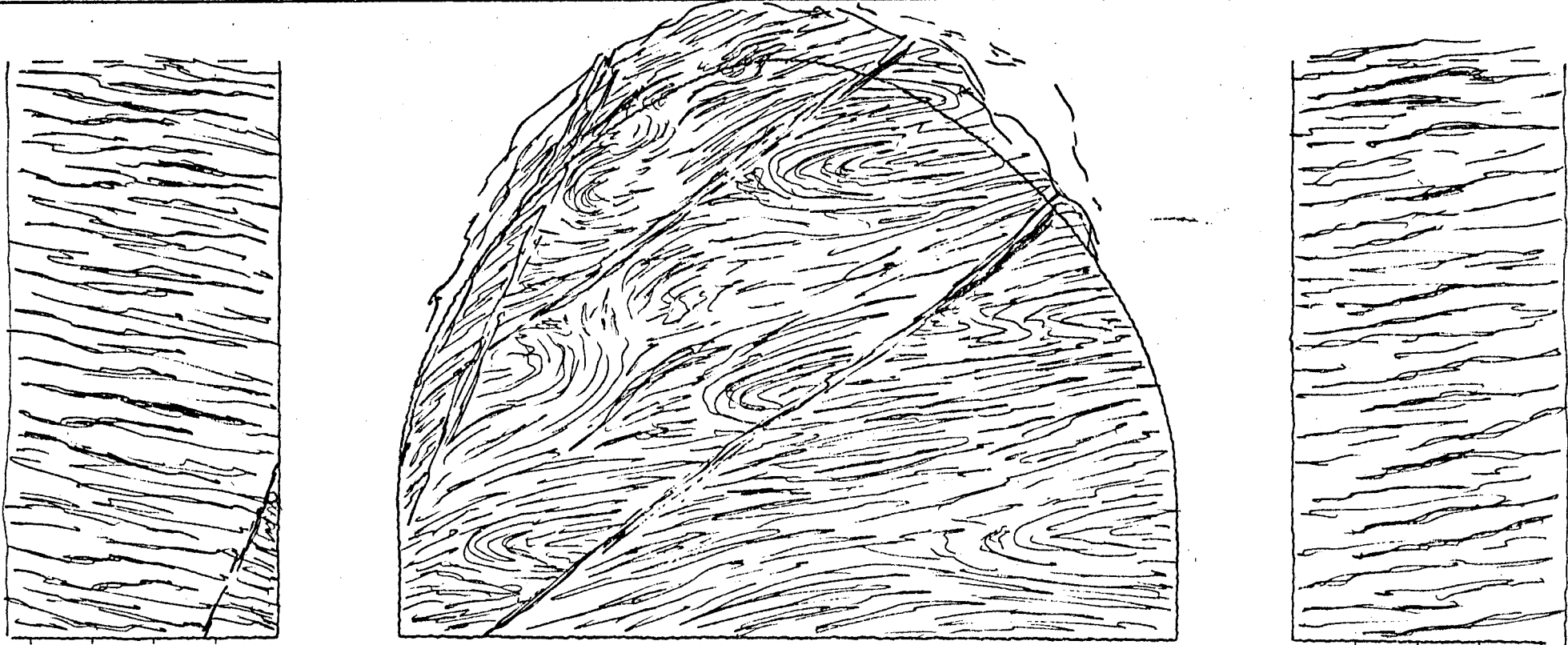
da progr. 5354,00 a progr. 5358,50

data 27/9/78

cons. 29/9/78

N° progressivo

1136



caratteristiche litologiche e strutturali

- Prevalenza di calcescisto listato intensamente piegato e fratturato.
- Scistosità irregolare.

inclusioni calcite e quarzo \approx 15%

venute d'acqua

CONSTATAZIONE "FUORI SAGOMA" ECCEZIONALI

rilascio da progr. 5354 a progr. 5358,50

verbale n° data 28/9/78

Costatato e rilevato: NO *3

per la D.L. Signor

per il C.T.F. Signor

Carlo Vitti

TRAFORO AUTOSTRADALE DEL FREJUS

Lotto 2° Imbocco lato Italia

RILEVAMENTO GEOLOGICO


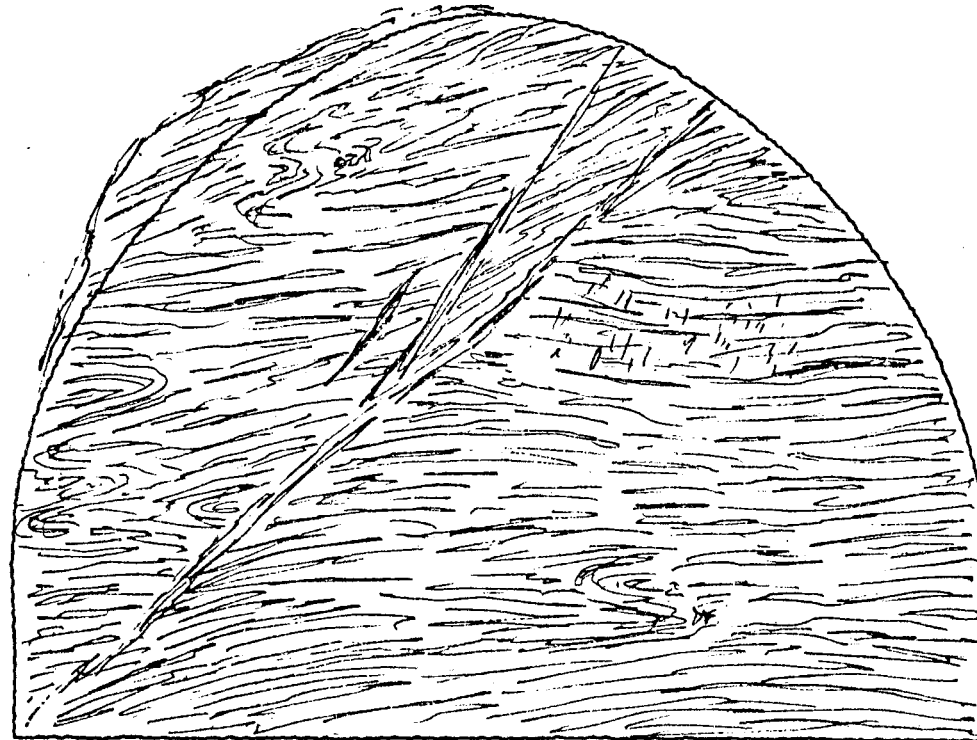
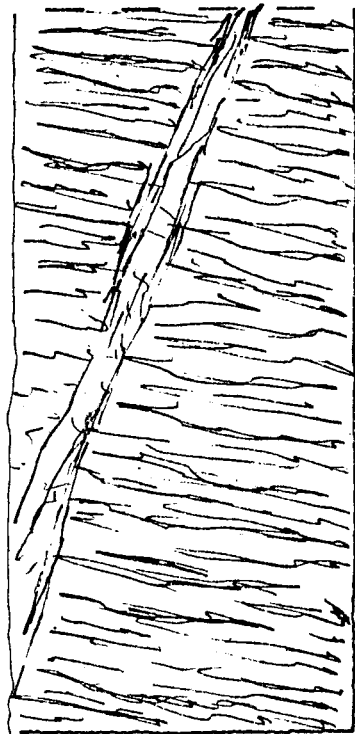
da progr. 5358,50 a progr. 5363,00

data 28/9/78

cons. 29/9/78

N° progressivo

1137



caratteristiche litologiche e strutturali

- Caratteristiche litologiche e strutturali analoghe a quelle della sezione precedente

inclusioni _____

venute d'acqua _____

CONSTATAZIONE "FUORI SAGOMA" ECCEZIONALI

rilascio da progr. 5358,50 a progr. 5363,00

verbale n° _____ data 28/9/78

Constatato e rilevato: No

per la D.L. Signor _____

per il C.T.F. Signor Carlo Vitt

TRAFORO AUTOSTRADALE DEL FREJUS

Lotto 2' Imbocco lato Italia

RILEVAMENTO GEOLOGICO


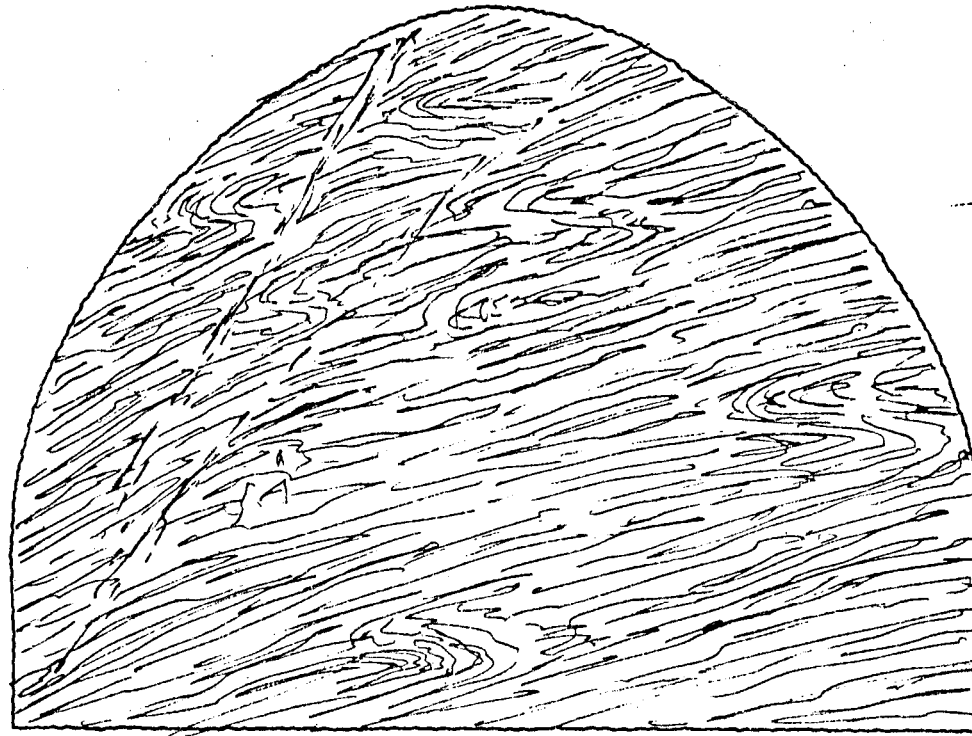

da progr. 5363,00 a progr. 5367,00

data 28/9/78

cons. 2/10/78

N° progressivo

1138



caratteristiche litologiche e strutturali

-Prevalenza di calcescisto listato con scistosità irregolare e livelli di calcescisto filladico.

inclusioni calcite e quarzo $\approx 15\%$

venute d'acqua

CONSTATAZIONE "FUORI SAGOMA" ECCEZIONALI

rilascio da progr. _____ a progr. _____

verbale n° _____ data _____

Constatato e rilevato:

per la D.L. Signor _____

per il C.T.F. Signor _____

TRAFORO AUTOSTRADALE DEL FREJUS

Lotto 2' Imbocco lato Italia

RILEVAMENTO GEOLOGICO



da progr. 5367⁰⁰ a progr. 5374⁰⁰

data 29/9/78

cons. 21-10/78

N° progressivo

1139



caratteristiche litologiche e strutturali

- Caratteristiche analoghe a quelle della
sezione precedente -

inclusioni calcite e quarzo \approx 15%

venute d'acqua

CONSTATAZIONE "FUORI SAGOMA" ECCEZIONALI

rilascio da progr. _____ a progr. _____

verbale n° _____ data _____

Constatato e rilevato:

per la D.L. Signor _____

per il C.T.F. Signor _____

TRAFORO AUTOSTRADALE DEL FREJUS

Lotto 2' Imbocco lato Italia

RILEVAMENTO GEOLOGICO


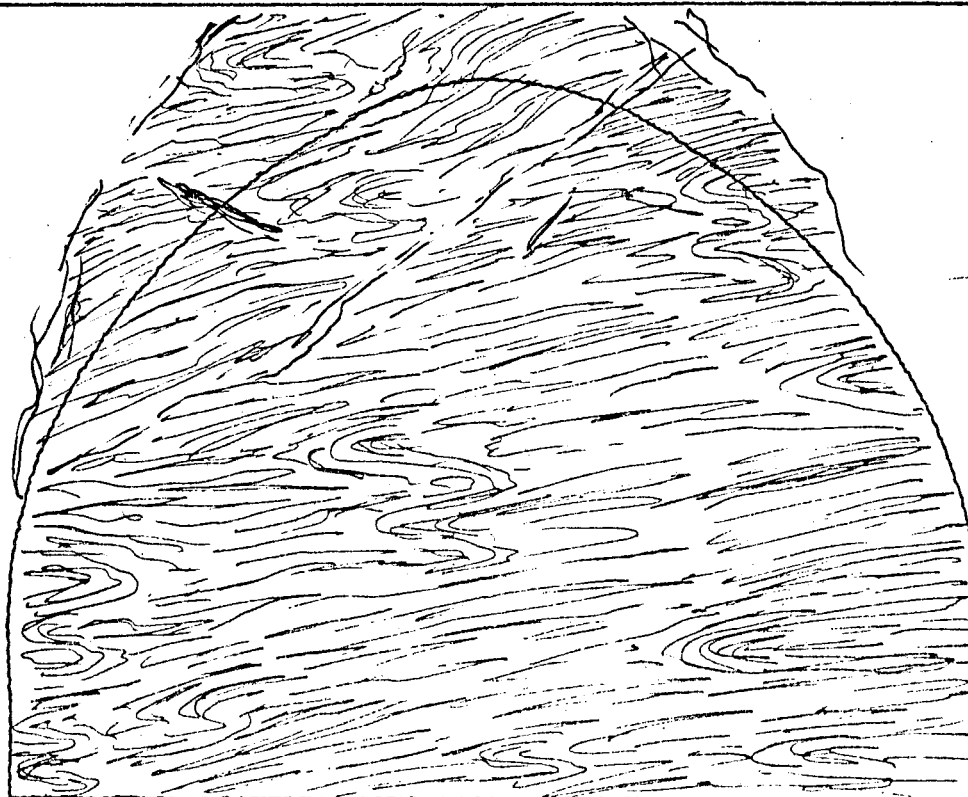
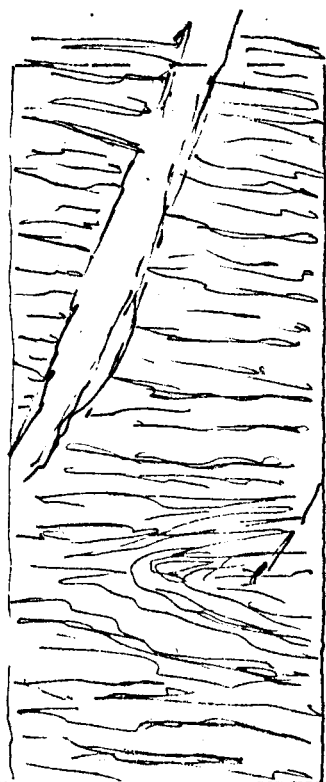
da progr. 5371,00 a progr. 5375,00

data 30/9/78

cons. 2/10/78

N' progressivo

1140



caratteristiche litologiche e strutturali

- Calcescisto listato con scistosità irregolare per tettonizzazione.
- Faglia in calotta.

inclusioni calcite e quarzo ± 15%

venute d'acqua

CONSTATAZIONE "FUORI SAGOMA" ECCEZIONALI

rilascio da progr. 5371 a progr. 5375

verbale n° _____ data 2/10/78

Constatato e rilevato:

per la D.L. Signor _____

per il C.T.F. Signor _____

Bertoloni
Carlo Votto

TRAFORO AUTOSTRADALE DEL TREJUS

Lotto 2° Imbocco lato Italia

RILEVAMENTO GEOLOGICO

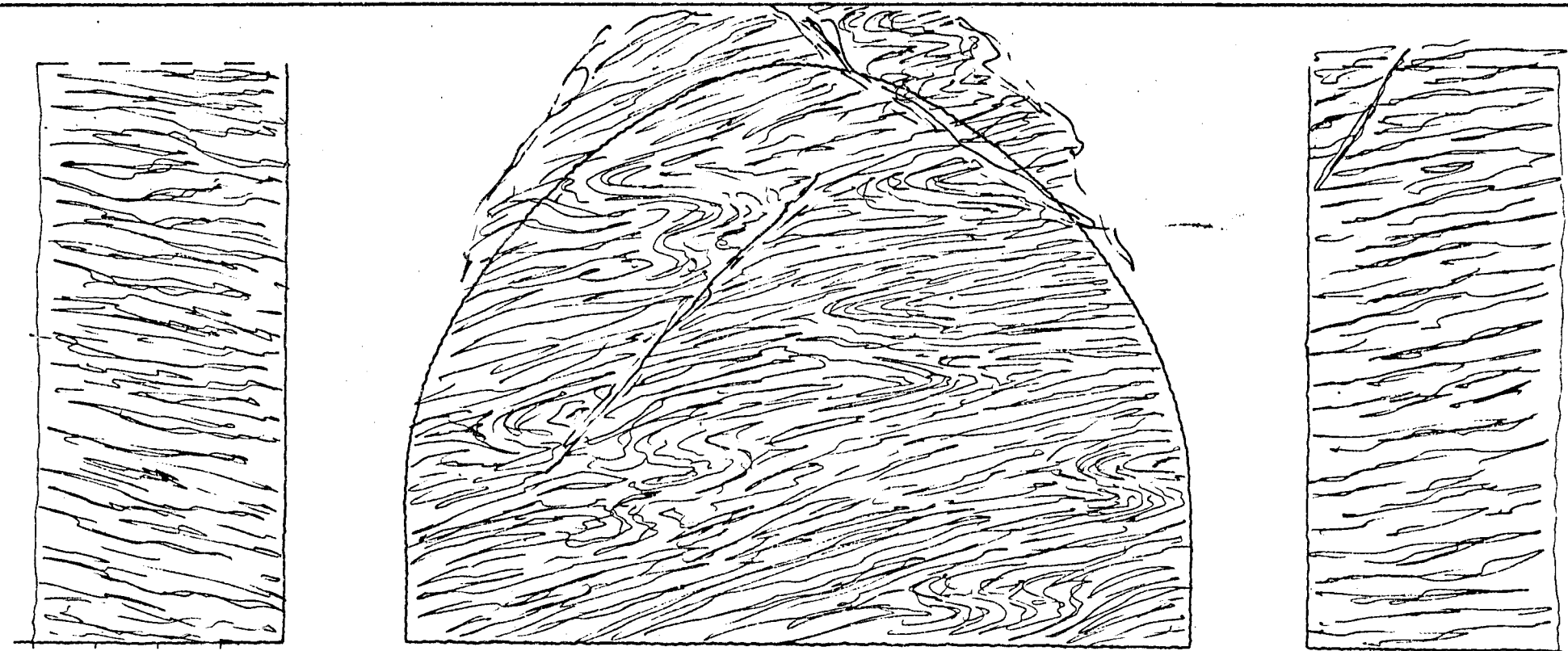
da progr. 5375,00 a progr. 5379,00

data 2/10/78

cons. 5/10/78

N° progressivo

1141



caratteristiche litologiche e strutturali

- Calcescisto listato con livelli di calcescisto
filadico.

- Scistosità irregolare per tettonizzazione

- Faglia in calotta.

inclusioni calcite e quarzo $\approx 15\%$

venute d'acqua

CONSTATAZIONE "FUORI SAGOMA" ECCEZIONALI

rilascio da progr. 5375 a progr. 5379

verbale n° data 4/10/78

Constatato e rilevato:

per la D.L. Signor

per il C.T.F. Signor

[Signature]
[Signature]

TRAFORO AUTOSTRADALE DEL FREJUS

Lotto 2' Imbocco lato Italia

RILEVAMENTO GEOLOGICO

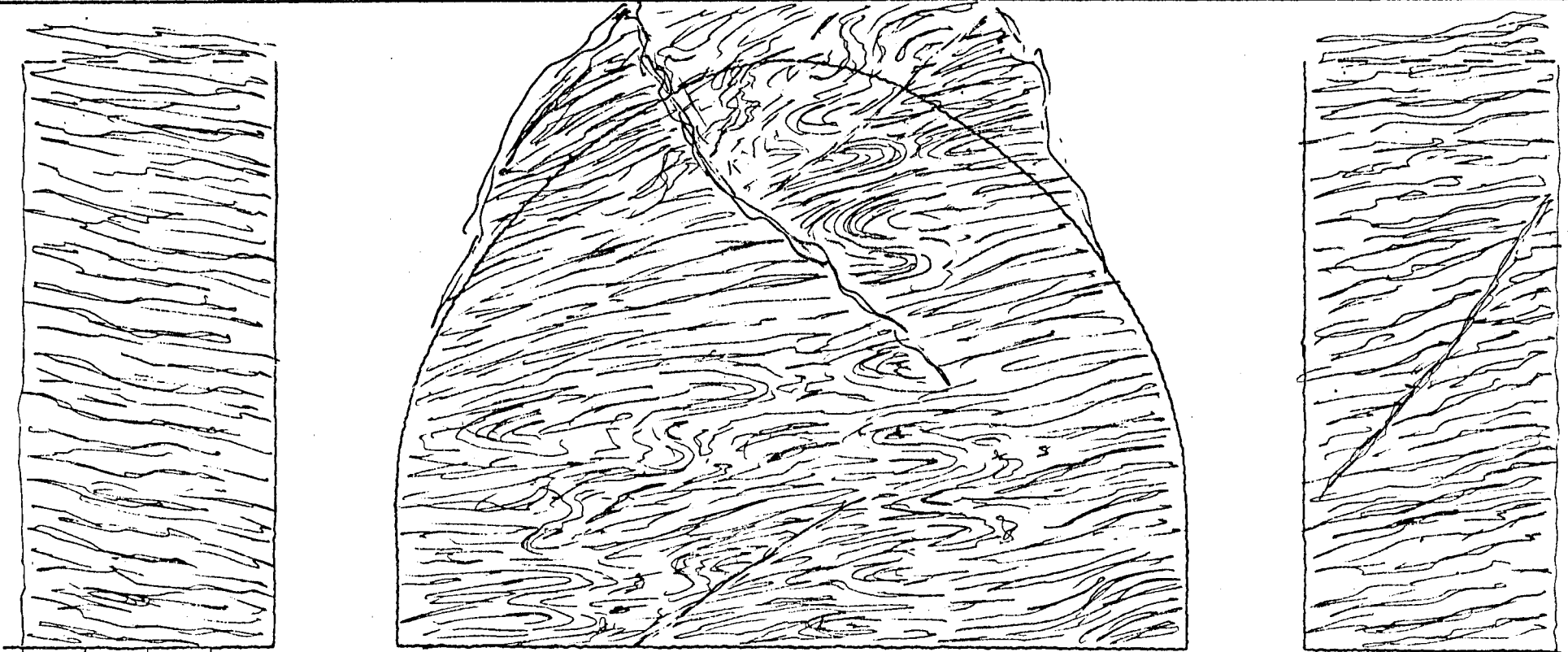
da progr. 5379,00 a progr. 5383,00

data 3/10/78

cons. 5/10/78

N° progressivo

1142



caratteristiche litologiche e strutturali

- Permane lo stato di tettonizzazione della roccia rilevato per le sezioni precedenti.

inclusioni calcite e quarzo ~ 15%

venute d'acqua

CONSTATAZIONE "FUORI SAGOMA" ECCEZIONALI


rilascio da progr. 5379 a progr. 5383

verbale n° data 4/10/78

Constatato e rilevato:

per la D.L. Signor [Signature]

per il C.T.F. Signor [Signature]



caratteristiche litologiche e strutturali

- Prevalenza di calcescisto listato con frequenti pieghe
- Faglia in continuità con quella già rilevata (immersione verso NNE)

inclusioni calcite e quarzo $\approx 18\%$

venute d'acqua

CONSTATAZIONE "FUORI SAGOMA" ECCEZIONALI

rilascio da progr. 5383 a progr. 5387

verbale n° _____ data 4/10/78

Constatato e rilevato:

per la D.L. Signor _____

per il C.T.F. Signor _____

Bentoluz
Carli M.

TRAFORO AUTOSTRADALE DEL FREJUS

Lotto 2' Imbocco lato Italia

RILEVAMENTO GEOLOGICO

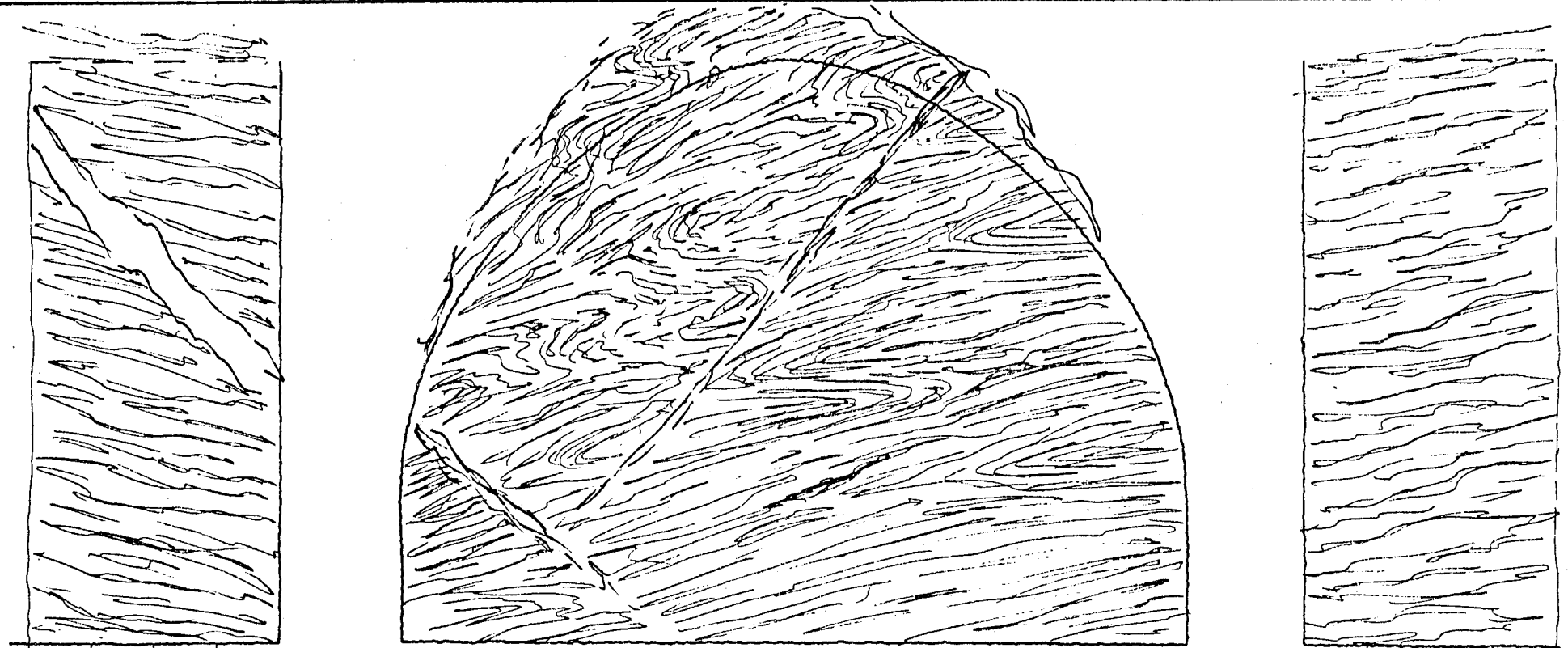
da progr. 5387⁰⁰ a progr. 5391⁰⁰

data 4/10/78

cons. 5/10/78

N° progressivo

1144



caratteristiche litologiche e strutturali

- Caratteristiche litologiche e strutturali analoghe a quelle delle sezioni precedenti.

inclusioni calcite e quarzo 18%

venute d'acqua

CONSTATAZIONE "FUORI SAGOMA" ECCEZIONALI

rilascio da progr. 5387 a progr. 5391

verbale n° data 4/10/78

Constatato e rilevato:

per la D.L. Signor

per il C.T.F. Signor

Carlo King

Carlo King

TRAFORO AUTOSTRADALE DEL FREJUS

Lotto 2' Imbocco lato Italia

RILEVAMENTO GEOLOGICO


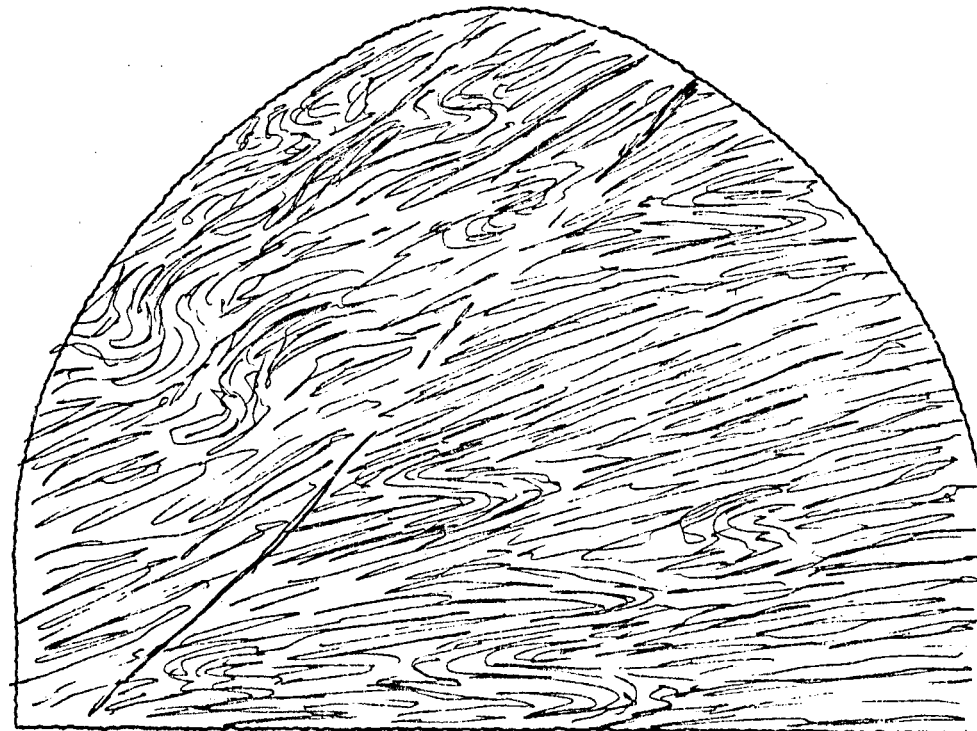
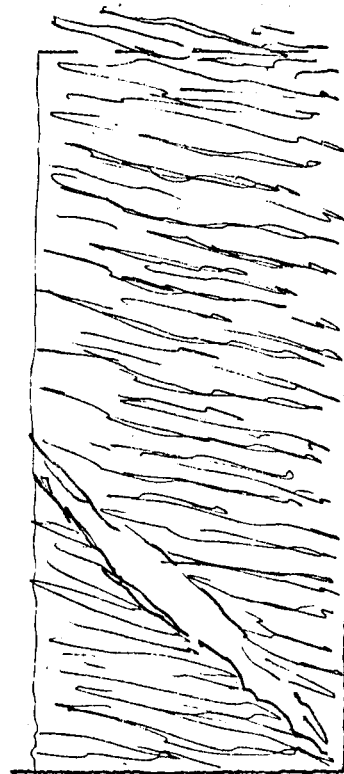
da progr. 5394,00 a progr. 5395,00

data 5/10/78

cons. 5/10/78

N° progressivo

1145



caratteristiche litologiche e strutturali

- Calceseisto listato con frequenti pieghe -
- Scistosità irregolare -

inclusioni calcite e quarzo ~ 15%

venute d'acqua _____

CONSTATAZIONE "FUORI SAGOMA" ECCEZIONALI

rilascio da progr. _____ a progr. _____

verbale n° _____ data _____

Constatao e rilevato:

per la D.L. Signor _____

per il C.T.F. Signor _____

TRAFORO AUTOSTRADALE DEL FUEJUS

Lotto 2° Imbocco lato Italia

RILEVAMENTO GEOLOGICO


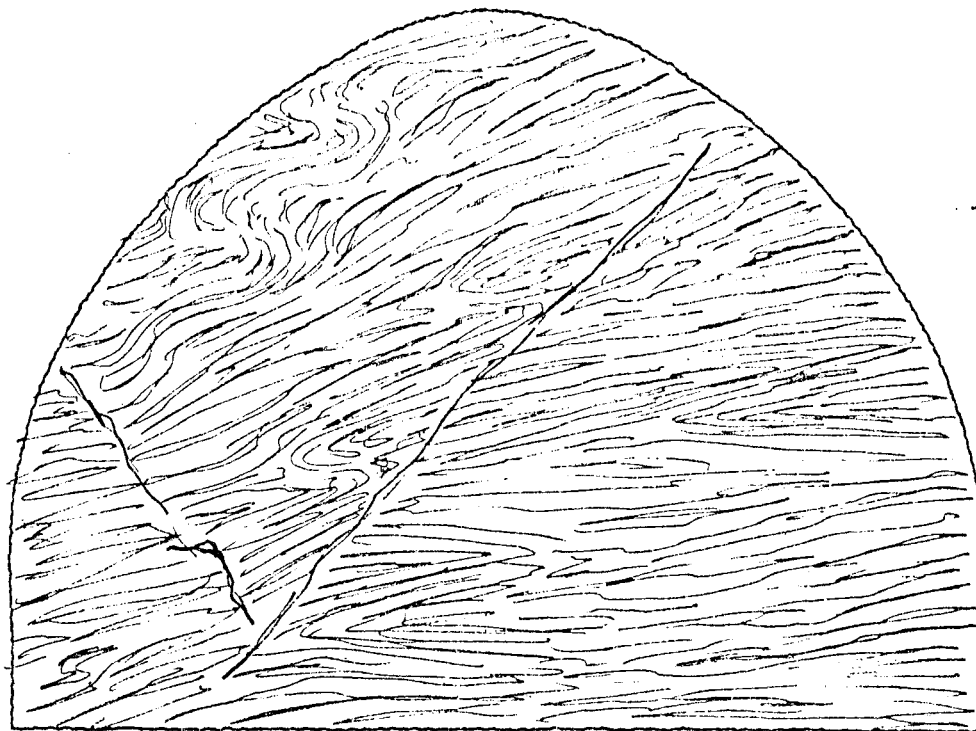

da progr. 5395,00 a progr. 5399,00

data 5/10/78

cons. 7/10/78

N° progressivo

1146



caratteristiche litologiche e strutturali

-Caratteristiche litologiche e strutturali analoghe a quelle della sezione precedente-

inclusioni calcite e quarzo \approx 15%

venute d'acqua

CONSTATAZIONE "FUORI SAGOMA" ECCEZIONALI

rilascio da progr. _____ a progr. _____

verbale n° _____ data _____

Constatato e rilevato:

per la D.L. Signor _____

per il C.T.F. Signor _____

TRAFORO AUTOSTRADALE DEL FREJUS

Lotto 2' Imbocco lato Italia

RILEVAMENTO GEOLOGICO


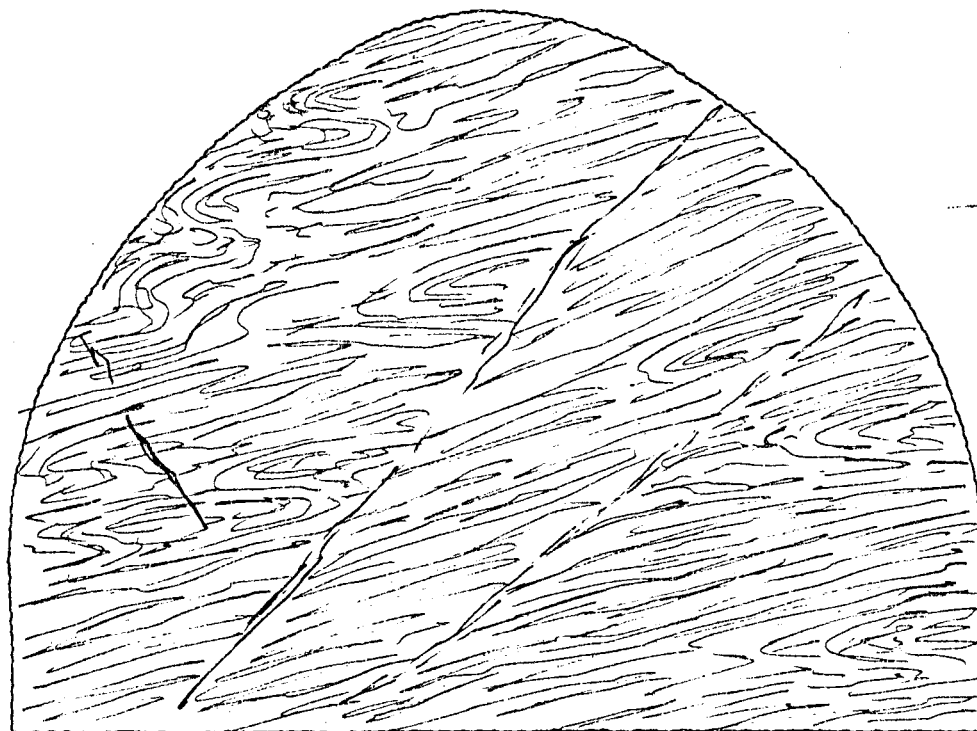

da progr. 5399⁰⁰ a progr. 5403⁰⁰

data 6/10/78

cons. 9/10/78

N° progressivo

1147



caratteristiche litologiche e strutturali

- Permangono le caratteristiche litologiche e strutturali rilevate per le sezioni precedenti.

inclusioni calcite e quarzo ~ 15%

venute d'acqua _____

CONSTATAZIONE "FUORI SAGOMA" ECCEZIONALI

rilascio da progr. _____ a progr. _____

verbale n° _____ data _____

Constatato e rilevato:

per la D.L. Signor _____

per il C.T.F. Signor _____

TRAFORO AUTOSTRADALE DEL FREJUS

Lotto 2' Imbocco lato Italia

RILEVAMENTO GEOLOGICO


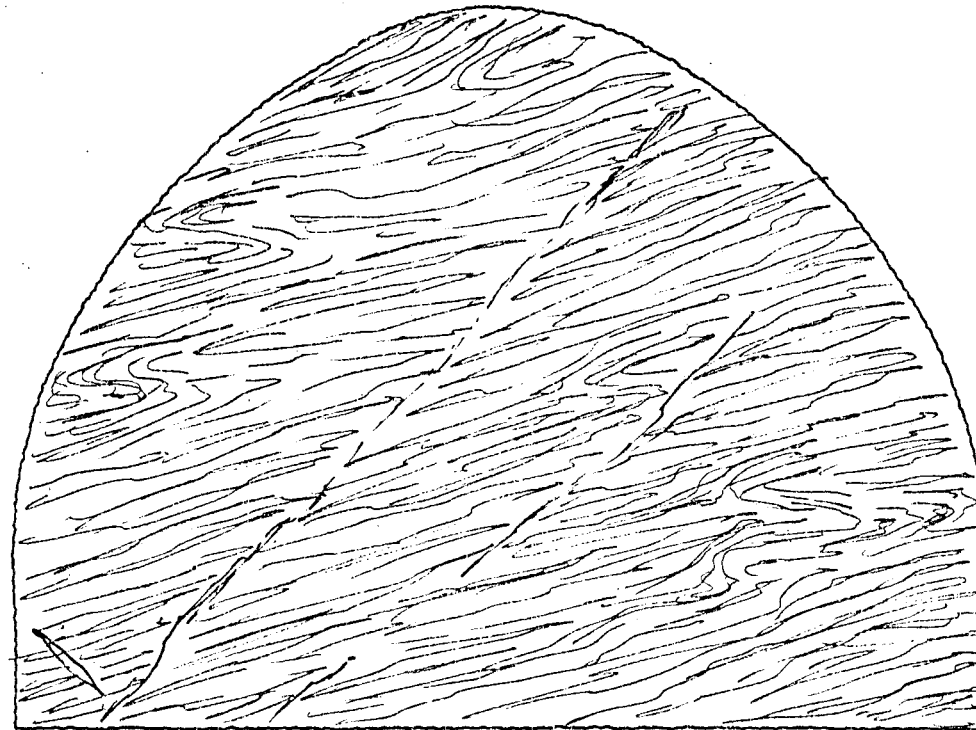

da progr. 5403,00 a progr. 5407,00

data 7/10/78

cons. 9/10/78

N° progressivo

1148



caratteristiche litologiche e strutturali

- Prevalenza di calceseisto listato con scistosità mediamente regolare.
- Fratture chiuse con inclusioni di calcite e quarzo

inclusioni calcite e quarzo \approx 15%

venute d'acqua _____

CONSTATAZIONE "FUORI SAGOMA" ECCEZIONALI

rilascio da progr. _____ a progr. _____

verbale n° _____ data _____

Constatato e rilevato:

per la D.L. Signor _____

per il C.T.F. Signor _____

TRAFORO AUTOSTRADALE DEL FREJUS

Lotto 2' Imbocco lato Italia

RILEVAMENTO GEOLOGICO


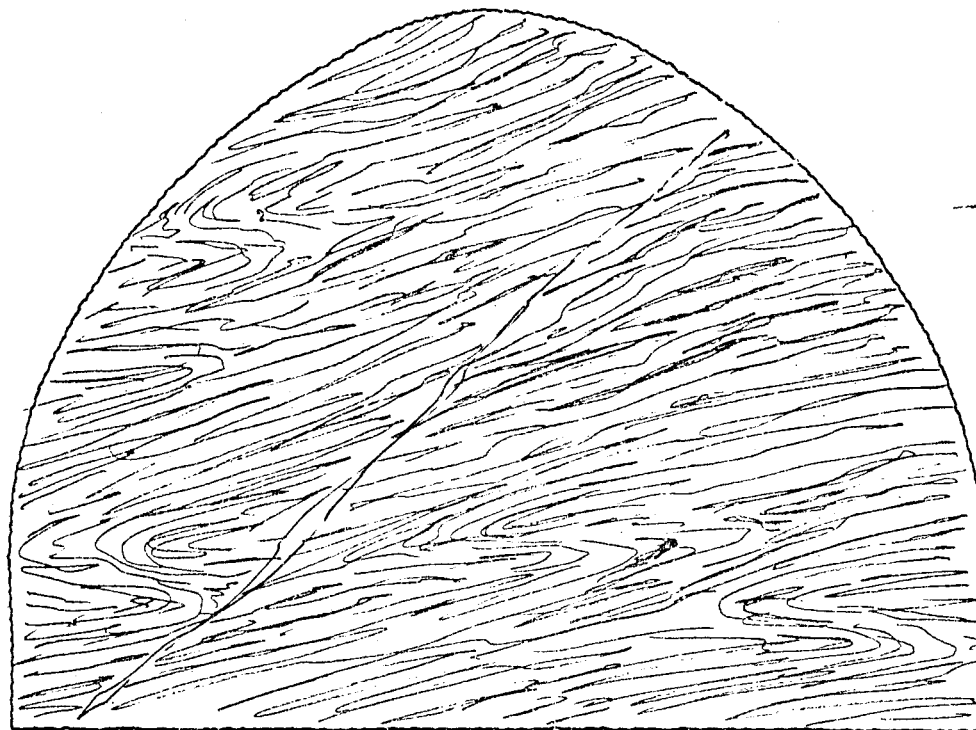

da progr. 5407,00 a progr. 5411,00

data 9/10/78

cons. 12/10/78

N° progressivo

1149



caratteristiche litologiche e strutturali

- caratteristiche analoghe a quelle della sezione precedente -

inclusioni calcite e quarzo ≈ 12%

venute d'acqua _____

CONSTATAZIONE "FUORI SAGOMA" ECCEZIONALI


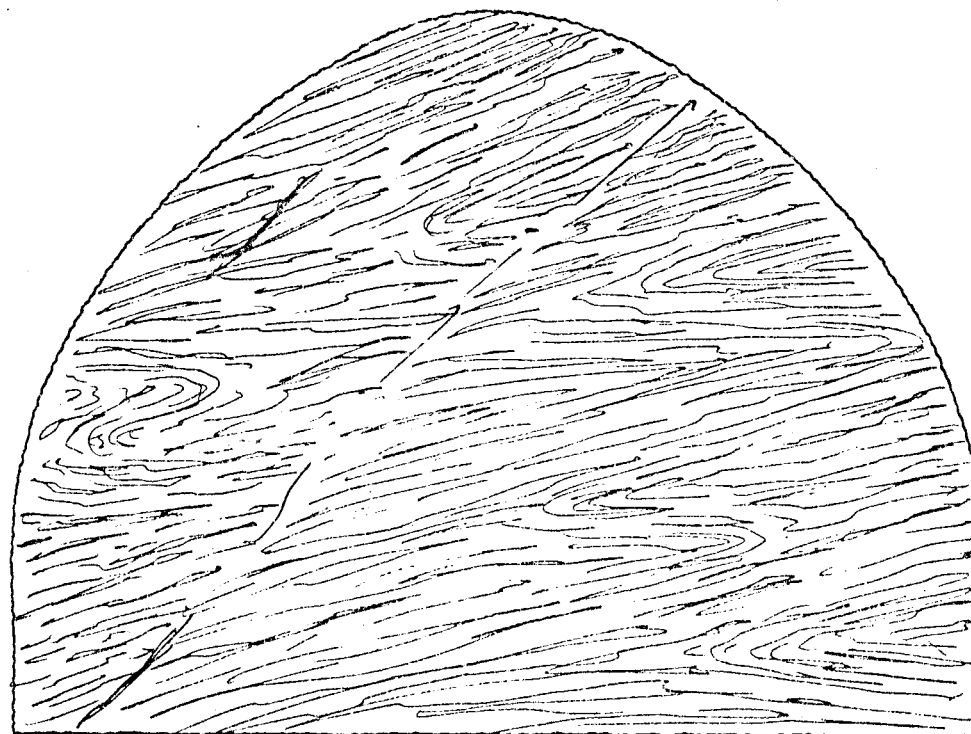

rilascio da progr. _____ a progr. _____

verbale n° _____ data _____

Constatato e rilevato:

per la D.L. Signor _____

per il C.T.F. Signor _____



caratteristiche litologiche e strutturali

- Calceseisto listato con livelli di calceseisto feldidico.
- Fratture chiuse.
- Scistosità regolare.

inclusioni calcite e quarzo ~ 12%

venute d'acqua

CONSTATAZIONE "FUORI SAGOMA" ECCEZIONALI

rilascio da progr. _____ a progr. _____

verbale n° _____ data _____

Constatato e rilevato:

per la D.L. Signor _____

per il C.T.F. Signor _____