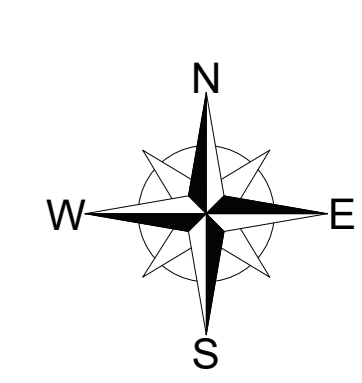
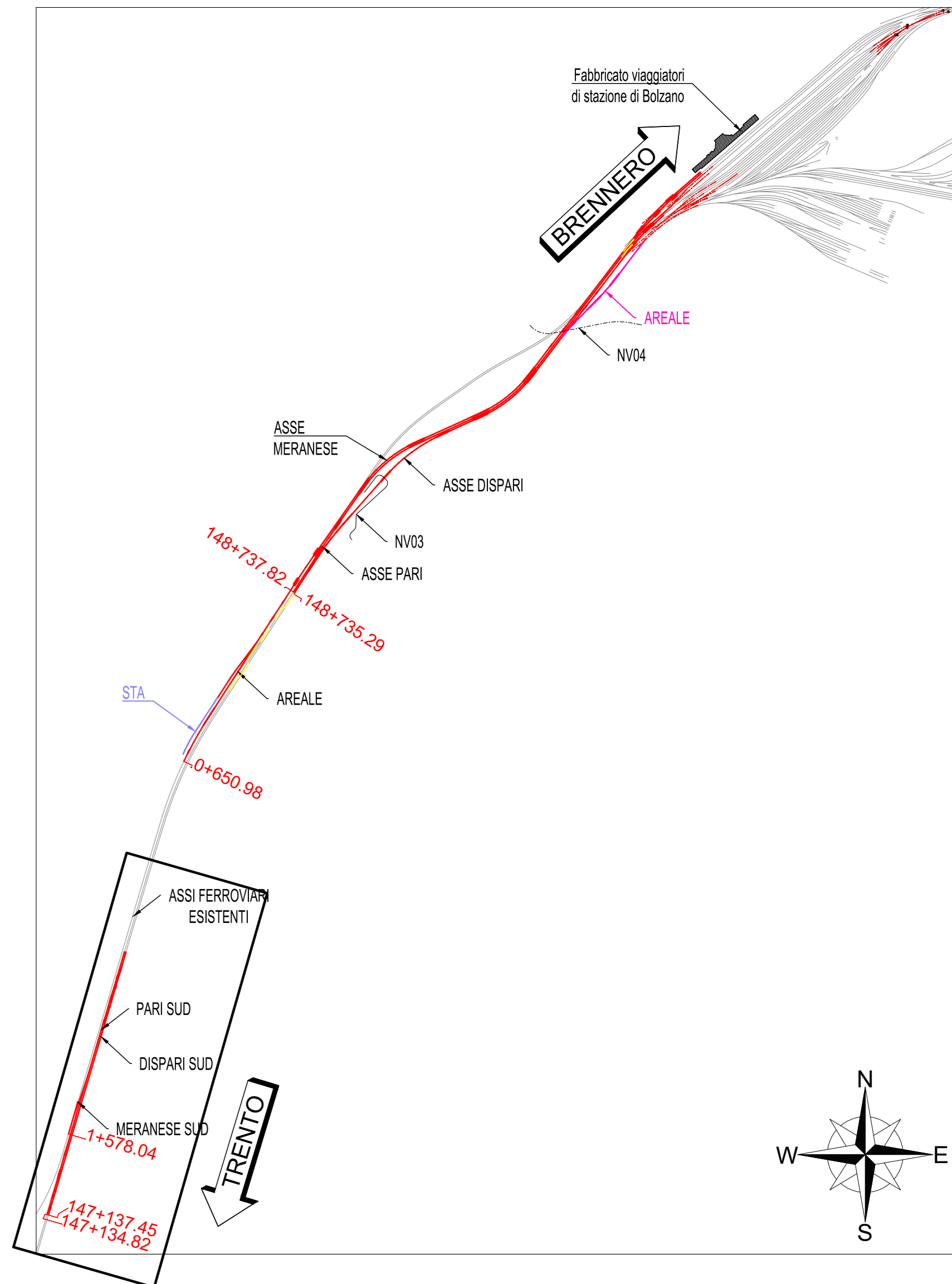
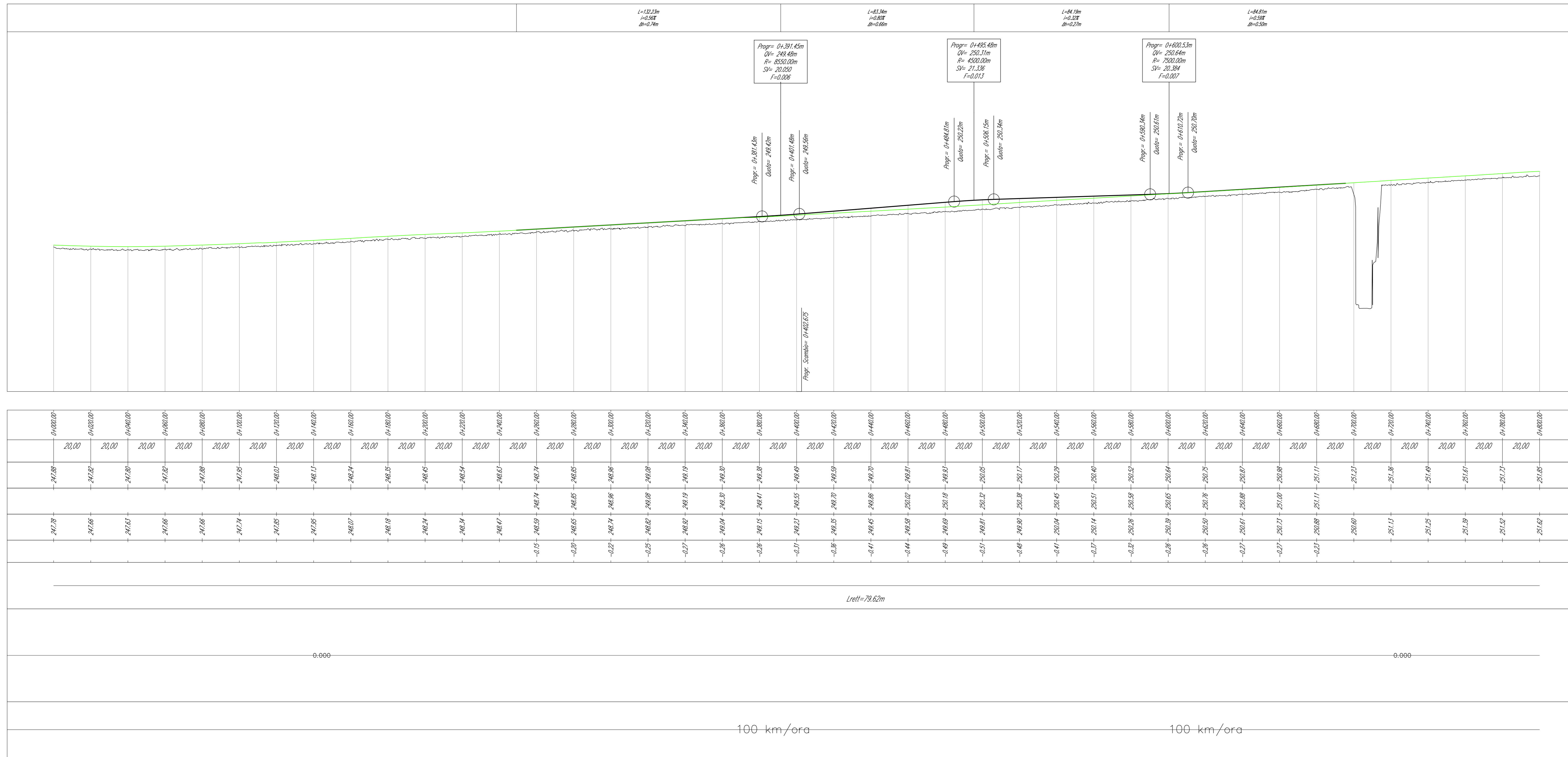


PROFILO LONGITUDINALE ASSE MERANESE SUD  
(SCALA 1 : 1000/100)

KEY - PLAN

LIVELLE



**LEGENDA**

- ASSI DI PROGETTO
- ASSI ESISTENTI DA DEMOLIRE
- PROGETTO AREALE
- PROGETTO STA

PLANIMETRIA SU OROTOFOTO ASSE MERANESE SUD  
(SCALA 1 : 1000)



COMMITTENTE: **RFI** RETE FERROVIARIA ITALIANA  
GRUPPO FERROVIE DELLO STATO ITALIANE

PROGETTAZIONE: **ITALFER**  
CORPORATE GROUP

CUP: J6417/0004/6001

**U.O. COORDINAMENTO TERRITORIALE NORD**

**PROGETTO DEFINITIVO**

LINEA BOLZANO - MERANO  
REALIZZAZIONE NUOVO TUNNEL DEL VIRGOLO A 3 BINARI -  
SPOSTAMENTO BIVIO LINEA MERANESE

TRACCIATI LINEA

PLANO-PROFILI SU ORTOFOTO - TAV. 3/10

SCALA: 1:1000/100

COMMESSA LOTTO FASE ENTE TIPO DOC. OPERA/DISCIPLINA Progr. REV.

NB1D 01 D 26 L7 1F0001 003 A

Rev.	Descrizione	Redatto	Data	Verificato	Data	Approvato	Data	Autorizzato	Data
A	EMISSIONE ESECUTIVA	Scatini	mag-21	Scatini	mag-21	Scatini	mag-21	Scatini	mag-21

File: NB1D01D26L7F0001001A.DWG