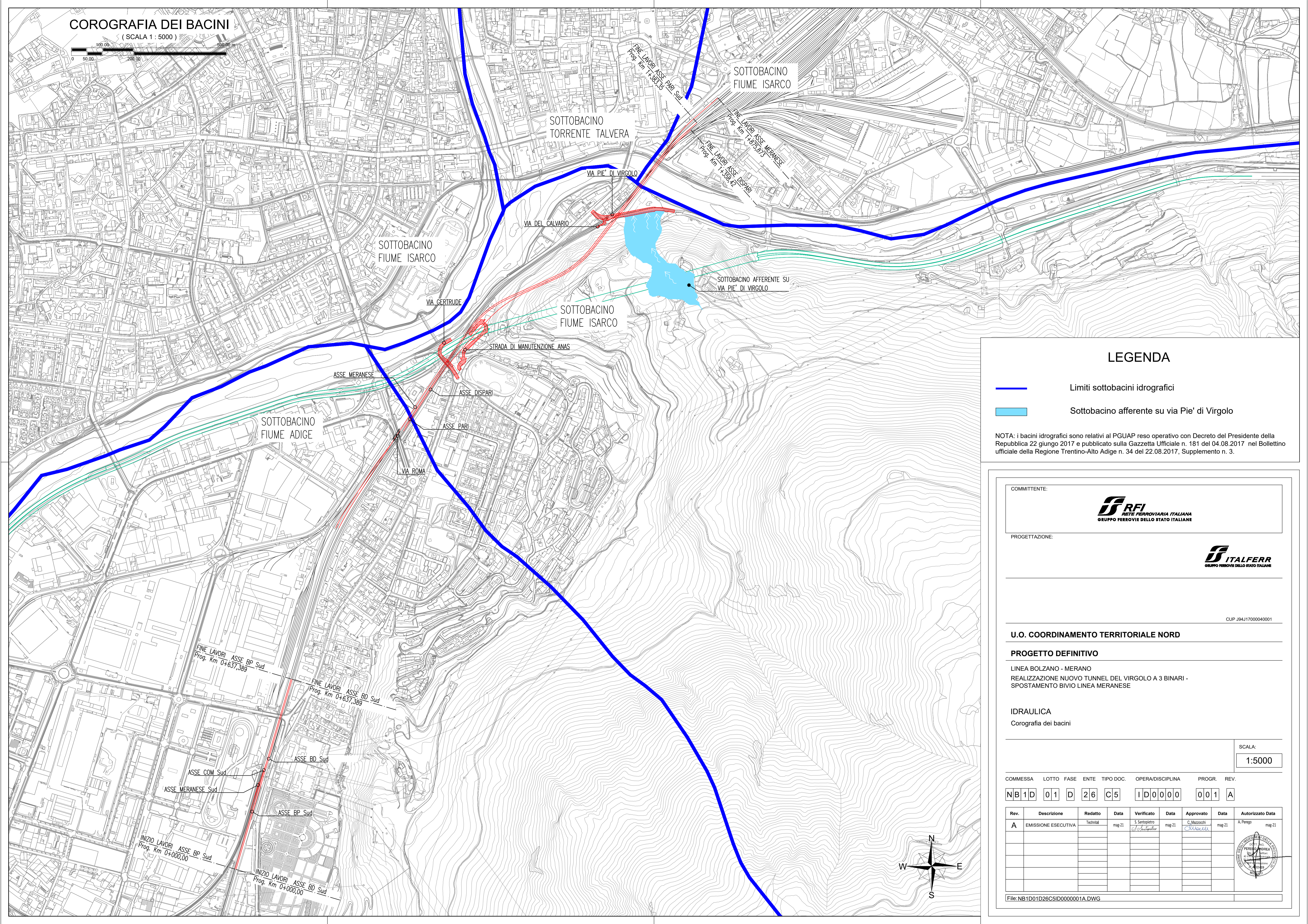


COROGRAFIA DEI BACINI

(SCALA 1 : 5000)



LEGENDA


- Limiti sottobacini idrografici
- Sottobacino afferente su via Pie' di Virgolo

NOTA: i bacini idrografici sono relativi al PGUAP reso operativo con Decreto del Presidente della Repubblica 22 giugno 2017 e pubblicato sulla Gazzetta Ufficiale n. 181 del 04.08.2017 nel Bollettino ufficiale della Regione Trentino-Alto Adige n. 34 del 22.08.2017, Supplemento n. 3.

COMMITTENTE:



PROGETTAZIONE:



CUP J94J17000040001

U.O. COORDINAMENTO TERRITORIALE NORD

PROGETTO DEFINITIVO

LINEA BOLZANO - MERANO
 REALIZZAZIONE NUOVO TUNNEL DEL VIRGOLO A 3 BINARI -
 SPOSTAMENTO BIVIO LINEA MERANESE

IDRAULICA


Corografia dei bacini

SCALA:

1:5000

COMMESSA	LOTTO	FASE	ENTE	TIPO DOC.	OPERA/DISCIPLINA	PROGR.	REV.
NB1D	01	D	26	C5	ID0000	001	A

Rev.	Descrizione	Redatto	Data	Verificato	Data	Approvato	Data	Autorizzato	Data
A	EMISSIONE ESECUTIVA	Tednial	mag-21	S. Santopietro	mag-21	C. Mazzocchi	mag-21	A. Parigi	mag-21



File: NB1D01D26C5ID000001A.DWG

