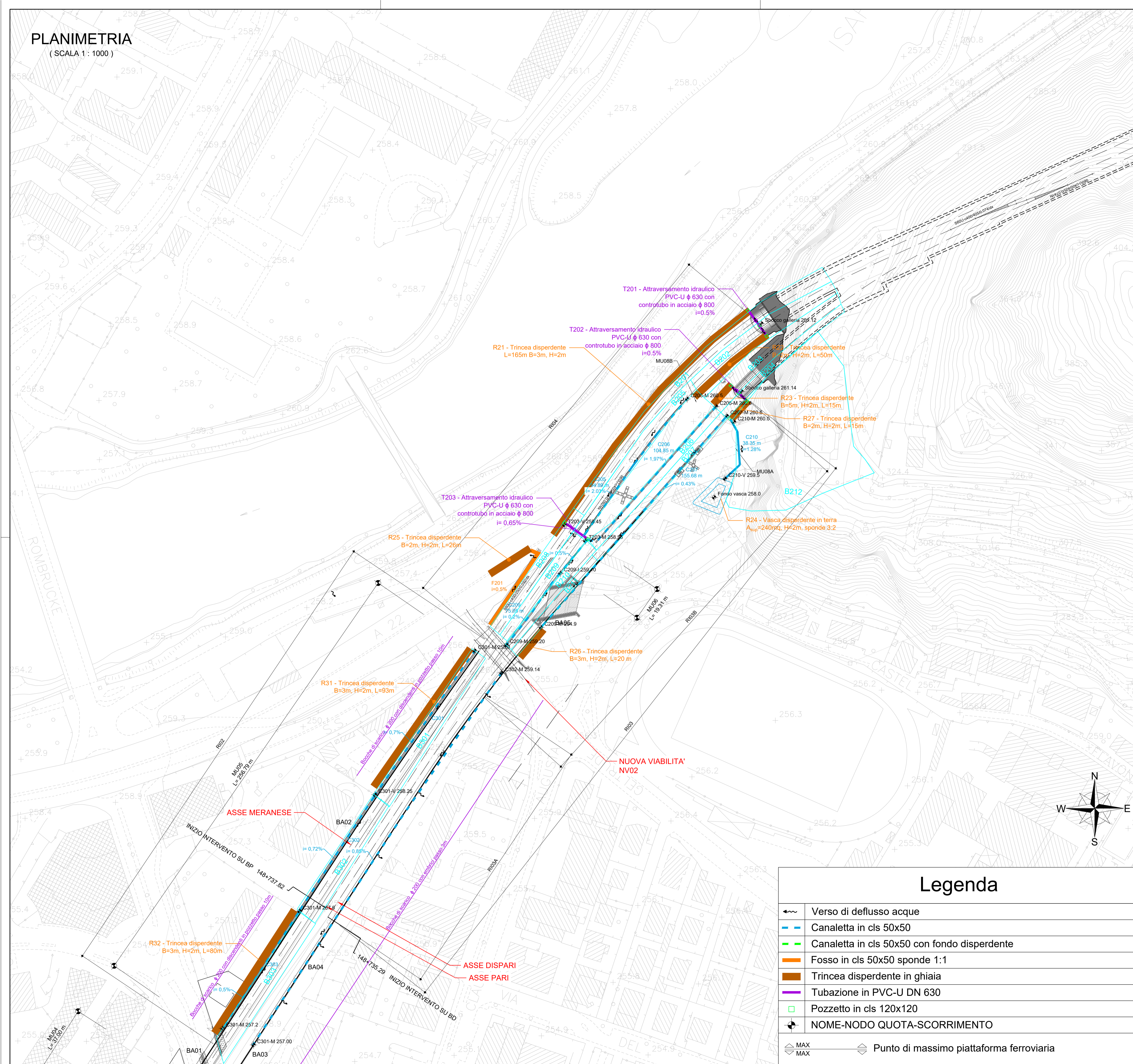
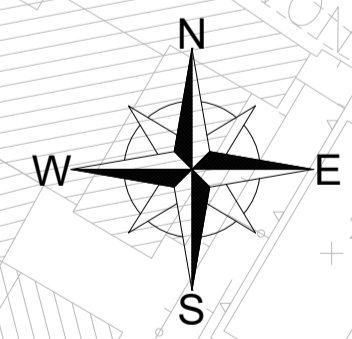
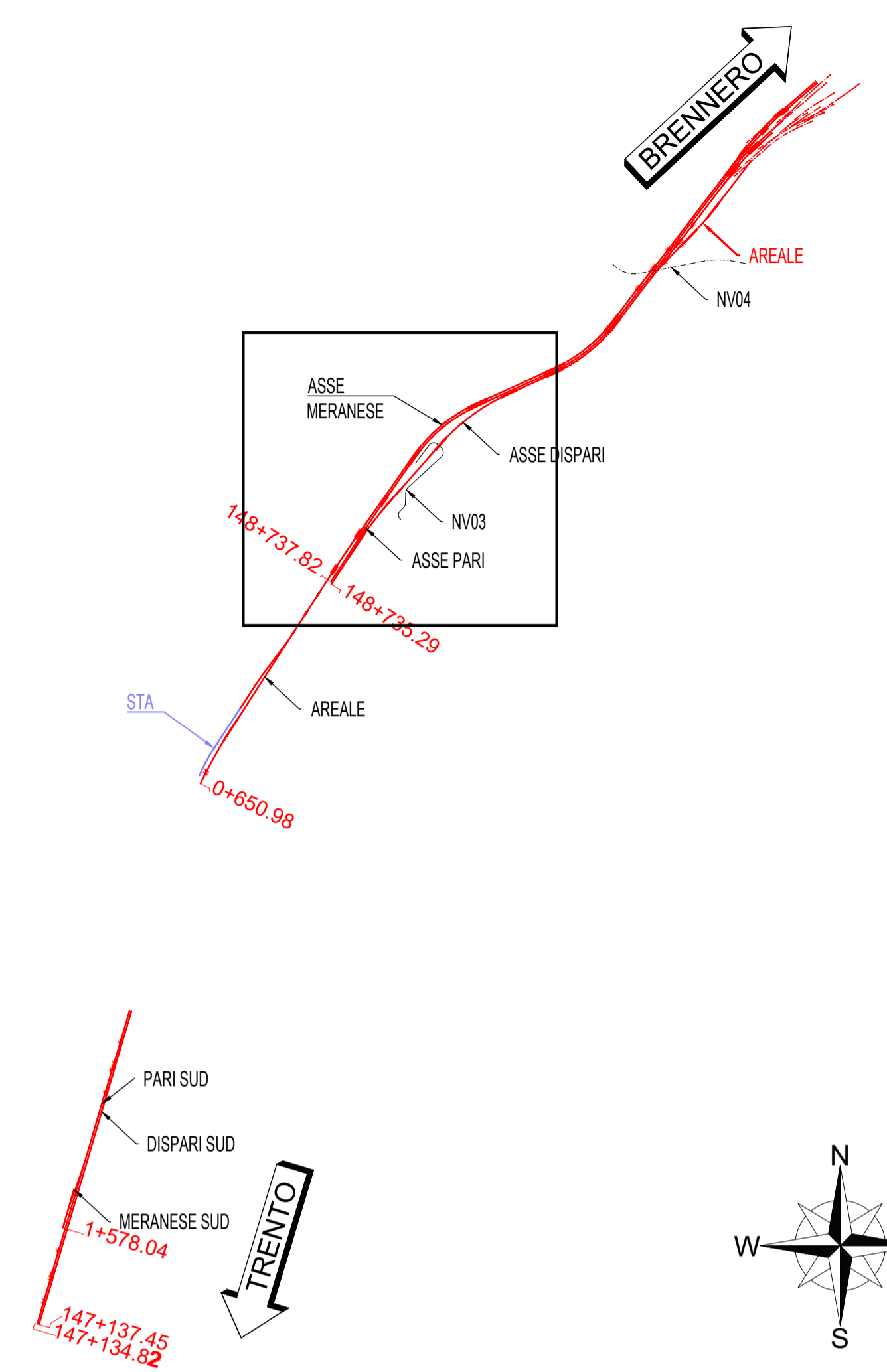


PLANIMETRIA

(SCALA 1:1000)



KEY - PLAN



Legenda

	Verso di deflusso acque
	Canaletta in cls 50x50
	Canaletta in cls 50x50 con fondo disperdente
	Fosso in cls 50x50 sponde 1:1
	Trincea disperdente in ghiaia
	Tubazione in PVC-U DN 630
	Pozzetto in cls 120x120
	NOME-NODO QUOTA-SCORRIMENTO
	MAX
	Punto di massimo piattaforma ferroviaria

COMMITTENTE: **RFI** RETE FERROVIARIA ITALIANA GRUPPO FERROVIE DELLO STATO ITALIANE

PROGETTAZIONE: **ITALFERR** GRUPPO FERROVIE DELLO STATO ITALIANE

CUP J94J17000040001

U.O. COORDINAMENTO TERRITORIALE NORD

PROGETTO DEFINITIVO

LINEA BOLZANO - MERANO
REALIZZAZIONE NUOVO TUNNEL DEL VIRGOLO A 3 BINARI -
SPOSTAMENTO BIVIO LINEA MERANESE

IDRAULICA

PLANIMETRIA DI DRENAGGIO PIATTAFORMA FERROVIARIA - TAV 2/3

SCALA: 1:1000

COMMESSA	LOTTO	FASE	ENTE	TIPO DOC.	OPERA/DISCIPLINA	PROGR.	REV.
NB1D	01	D	26	P7	ID0100	002	A

Rev.	Descrizione	Redatto	Data	Verificato	Data	Approvato	Data	Autorizzato	Data
A	PRIMA EMISSIONE	Tecnital	mag-21	S. Santopietro	mag-21	C. Mazzocchi	mag-21	A. Parigi	mag-21

File: NB1D01D26P7ID0100002A.DWG