

TRAFORO AUTOSTRADALE DEL FREJUS

Lotto 2' Imbocco lato Italia

RILEVAMENTO GEOLOGICO

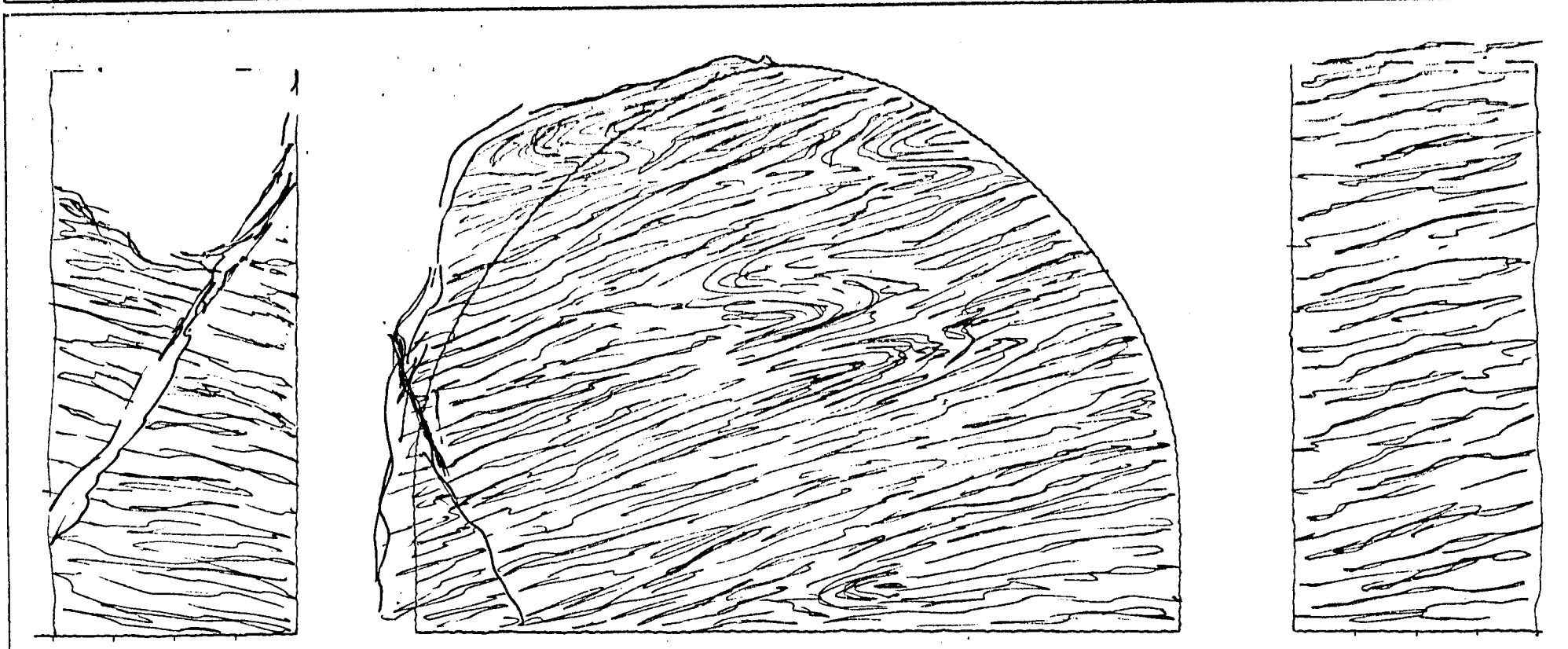
da progr. 6032,00 a progr. 6036,00

data 14/2/79

cons. 16/2/79

N° progressivo

1299



caratteristiche litologiche e strutturali

- Calcescisto listato con livelli di calcescisto filladico.

- Continua la faglia con direzione Nord-Ovest

\_\_\_\_\_

\_\_\_\_\_

\_\_\_\_\_

\_\_\_\_\_

inclusioni calcite e quarzo  $\approx 15\%$

venute d'acqua \_\_\_\_\_

CONSTATAZIONE "FUORI SAGOMA" ECCEZIONALI

U.C. 2/ 1351

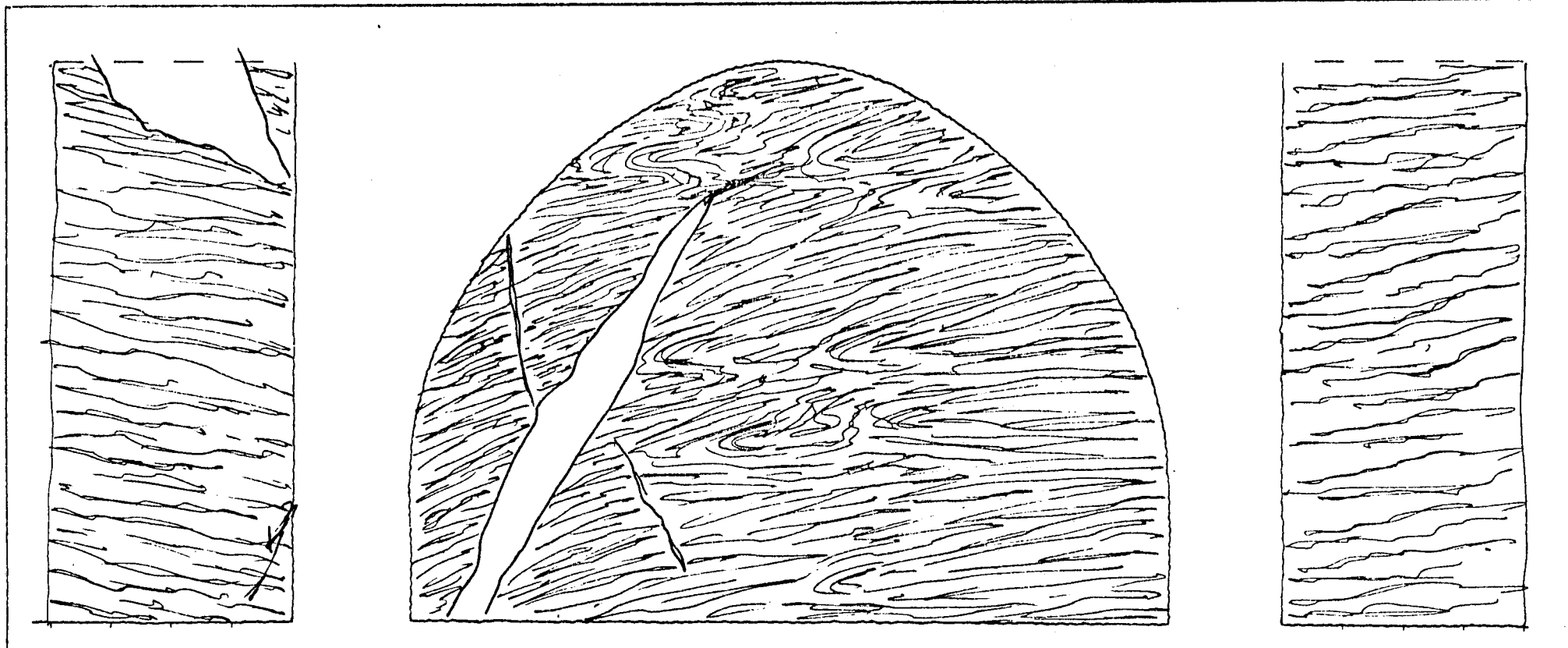
rilascio da progr. 6032 a progr. 6036

verbale n° \_\_\_\_\_ data 16/2/79

Constatato e rilevato:

per la D.L. Signor \_\_\_\_\_

per il C.T.F. Signor Carlo Gatto



caratteristiche litologiche e strutturali

- Calcescisto listato con livelli di calcescisto filladico fogliettato per tettonizzazione.  
 - Faglia in calotta verso il paramento ovest.

inclusioni calcite e quarzo  $\approx$  15%

venute d'acqua

CONSTATAZIONE "FUORI SAGOMA" ECCEZIONALI


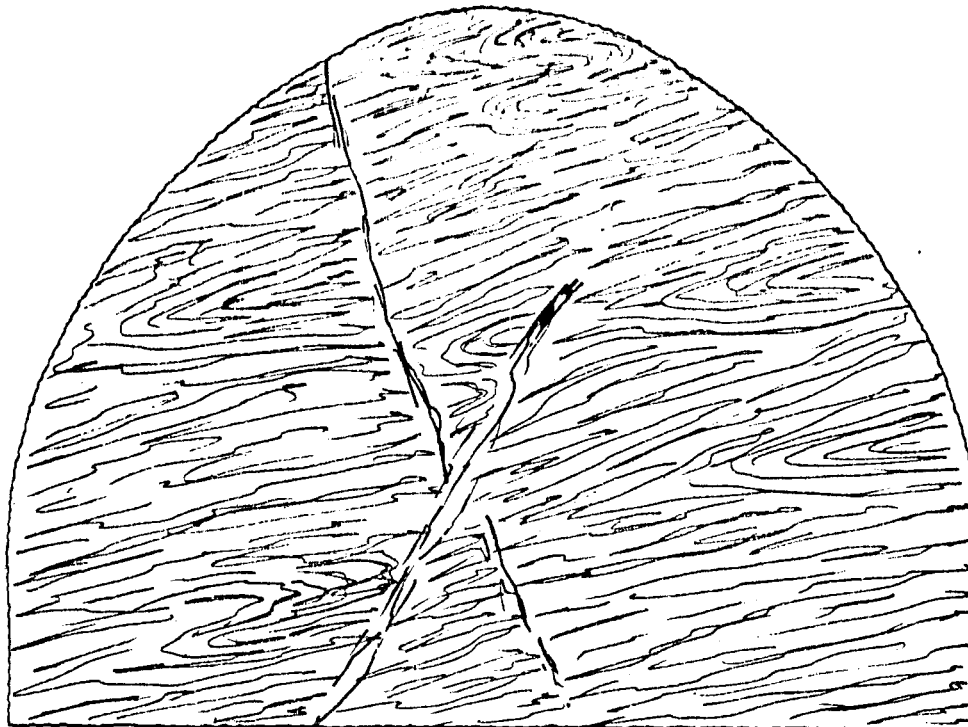

rilascio da progr. \_\_\_\_\_ a progr. \_\_\_\_\_

verbale n° \_\_\_\_\_ data \_\_\_\_\_

Constatato e rilevato:

per la D.L. Signor \_\_\_\_\_

per il C.T.F. Signor \_\_\_\_\_



caratteristiche litologiche e strutturali

- calceseisto listato con livelli di calc.
- seisto filadico fogliettato
- Seistosità irregolare
- Faglia in calotta

inclusioni calcite e quarzo ≈ 15%

venute d'acqua

CONSTATAZIONE "FUORI SAGOMA" ECCEZIONALI

rilascio da progr. \_\_\_\_\_ a progr. \_\_\_\_\_

verbale n° \_\_\_\_\_ data \_\_\_\_\_

Constatato e rilevato:

per la D.L. Signor \_\_\_\_\_

per il C.T.F. Signor \_\_\_\_\_

TRAFORO AUTOSTRADALE DEL TREJUS

Lotto 2' Imbocco lato Italia

RILEVAMENTO GEOLOGICO


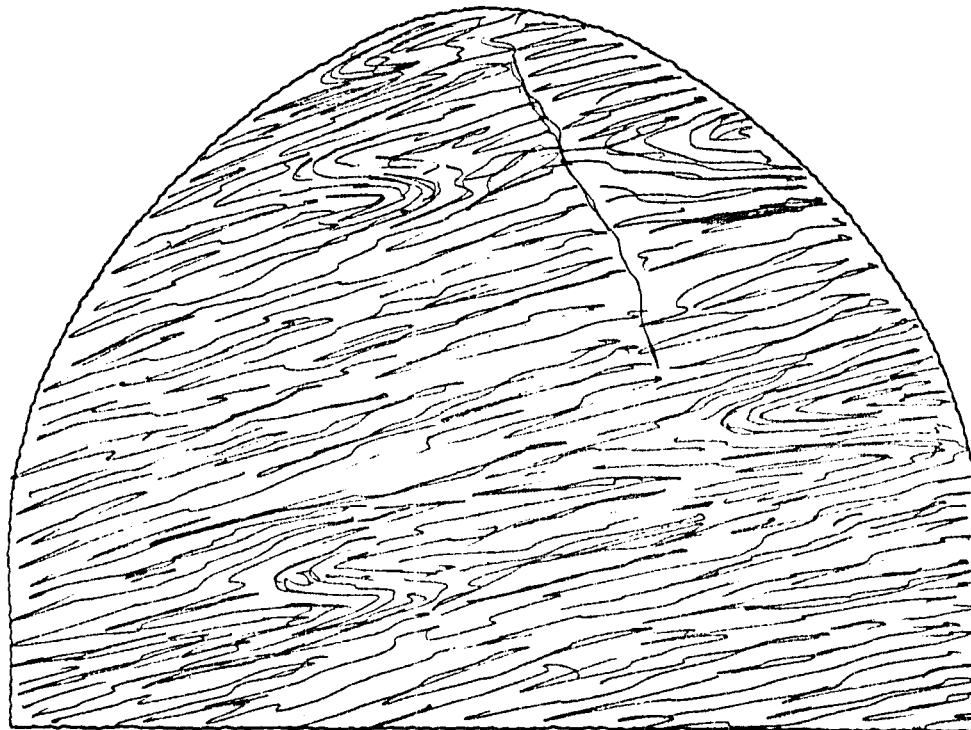

da progr. 6049,50 a progr. 6049,00

data 13/2/79

cons. 16/2/79

N° progressivo

1296



caratteristiche litologiche e strutturali

- Calcescisto listato con livelli di calce e scisto filladico.
- Fratturazione in calotta
- Scistosità regolare.

inclusioni \_\_\_\_\_

venute d'acqua \_\_\_\_\_

CONSTATAZIONE "FUORI SAGOMA" ECCEZIONALI

rilascio da progr. \_\_\_\_\_ a progr. \_\_\_\_\_

verbale n° \_\_\_\_\_ data \_\_\_\_\_

Constatato e rilevato:

per la D.L. Signor \_\_\_\_\_

per il C.T.F. Signor \_\_\_\_\_

TRAFORO AUTOSTRADALE DEL REJUS

Lotto 2° Imbocco lato Italia

RILEVAMENTO GEOLOGICO


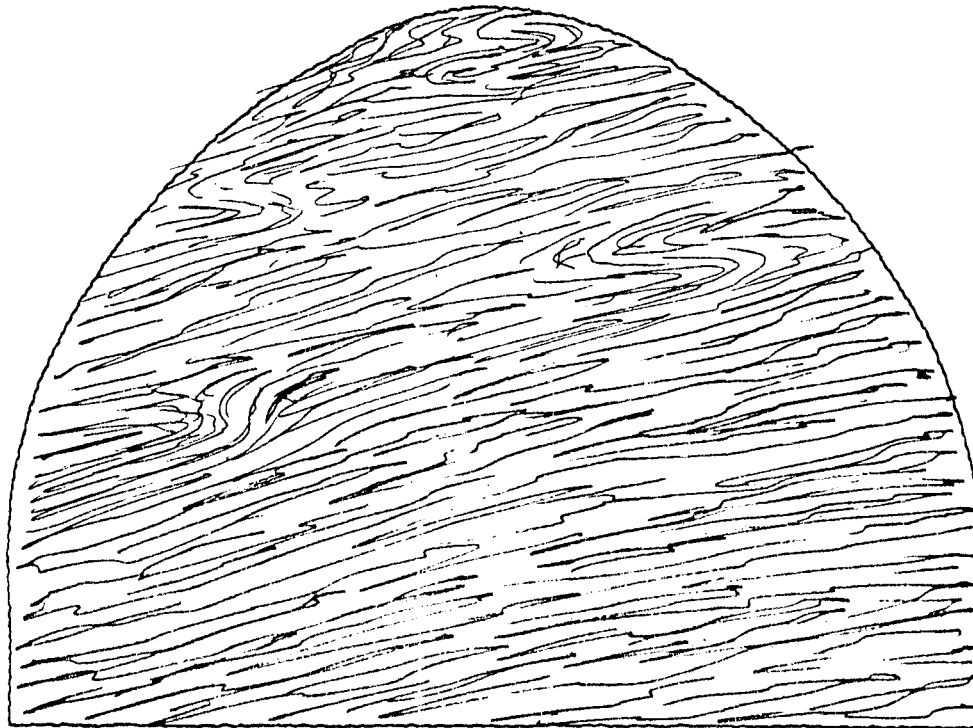

da progr. 6015,00 a progr. 6019,50

data 12/2/79

cons. 15/2/79

N° progressivo

1295



caratteristiche litologiche e strutturali

-Caratteristiche analoghe a quelle delle sezioni precedenti.

inclusioni calcite e quarzo  $\approx 15\%$

venute d'acqua

CONSTATAZIONE "FUORI SAGOMA" ECCEZIONALI

rilascio da progr. \_\_\_\_\_ a progr. \_\_\_\_\_

verbale n° \_\_\_\_\_ data \_\_\_\_\_

Constatato e rilevato:

per la D.L. Signor \_\_\_\_\_

per il C.T.F. Signor \_\_\_\_\_

TRAFORO AUTOSTRADALE DEL FREJUS

Lotto 2' Imbocco lato Italia

RILEVAMENTO GEOLOGICO


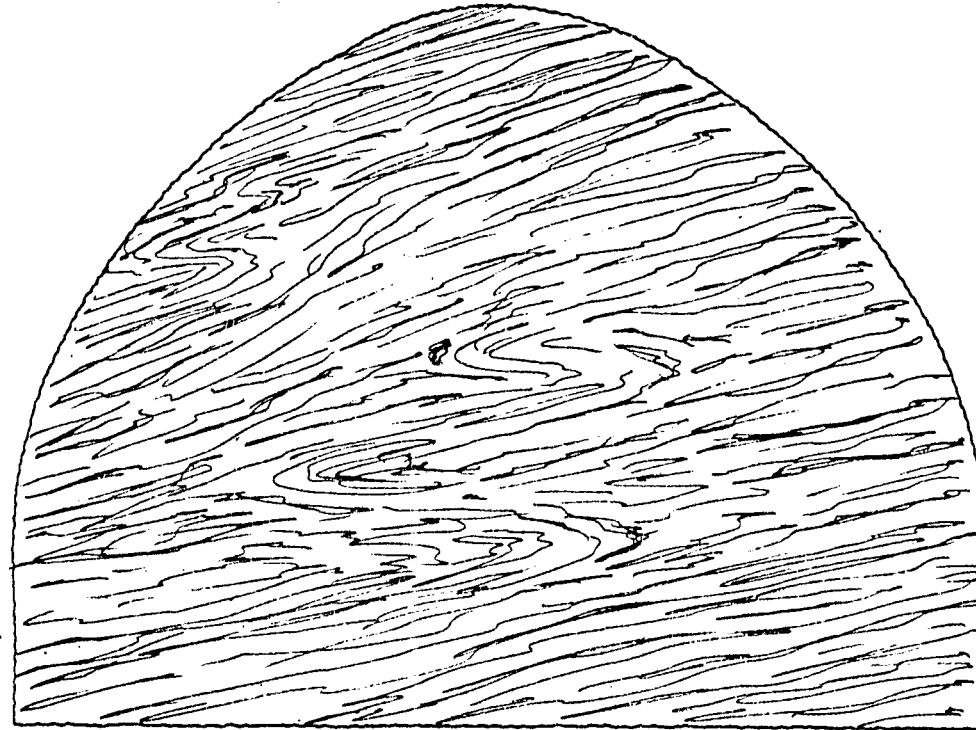

da progr. 6040,00 a progr. 6115,00

data 12/2/79

cons. 15/2/79

N° progressivo

1294



caratteristiche litologiche e strutturali

- caratteristiche litologiche e strutturali analoghe a quelle della sezione precedente.

inclusioni calcite e quarzo  $\approx$  15%

venute d'acqua

CONSTATAZIONE "FUORI SAGOMA" ECCEZIONALI

rilascio da progr. \_\_\_\_\_ a progr. \_\_\_\_\_

verbale n° \_\_\_\_\_ data \_\_\_\_\_

Constatato e rilevato:

per la D.L. Signor \_\_\_\_\_

per il C.T.F. Signor \_\_\_\_\_

TRAFORO AUTOSTRADALE DEL TREJUS

Lotto 2° Imbocco lato Italia

RILEVAMENTO GEOLOGICO


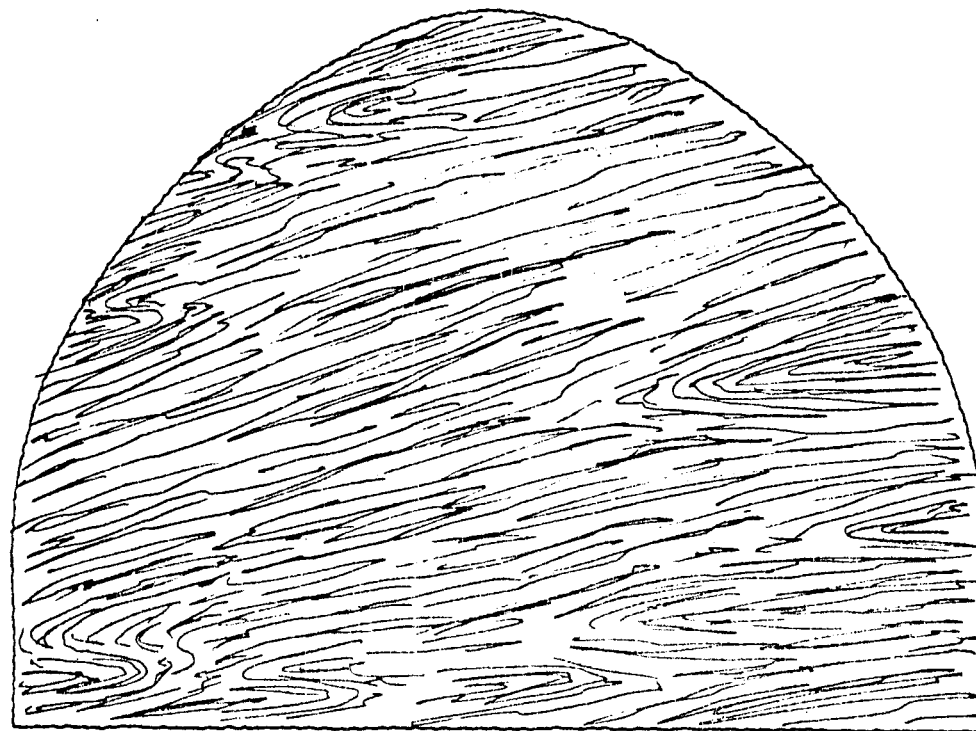

da progr. 6005,00 a progr. 6010,00

data 9/2/79

cons. 12/2/79

N° progressivo

1293



caratteristiche litologiche e strutturali

- Prevalenza di calcescisto listato con frequenti pieghe -
- Livelli di calcescisto filadico -
- Seistosità regolare -

inclusioni calcite e quarzo  $\approx$  15%

venute d'acqua

CONSTATAZIONE "FUORI SAGOMA" ECCEZIONALI

rilascio da progr. \_\_\_\_\_ a progr. \_\_\_\_\_

verbale n° \_\_\_\_\_ data \_\_\_\_\_

Constatato e rilevato:

per la D.L. Signor \_\_\_\_\_

per il C.T.F. Signor \_\_\_\_\_

TRAFORO AUTOSTRADALE DEL FREJUS

Lotto 2' Imbocco lato Italia

RILEVAMENTO GEOLOGICO


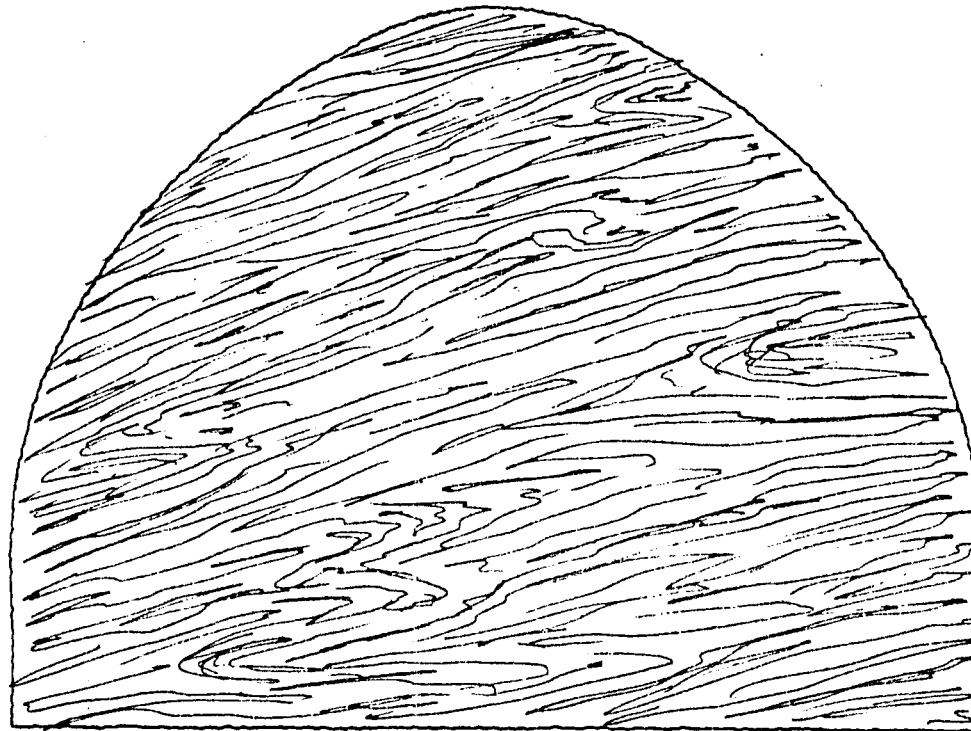

da progr. 6000,00 a progr. 6005,00

data 9/2/79

cons. 12/2/79

N° progressivo

1292



caratteristiche litologiche e strutturali

- Caratteristiche analoghe a quelle della sezione precedente.

inclusioni calcite e quarzo ~ 10%

venute d'acqua

CONSTATAZIONE "FUORI SAGOMA" ECCEZIONALI

rilascio da progr. \_\_\_\_\_ a progr. \_\_\_\_\_

verbale n° \_\_\_\_\_ data \_\_\_\_\_

Constatato e rilevato:

per la D.L. Signor \_\_\_\_\_

per il C.T.F. Signor \_\_\_\_\_



TRAFORO AUTOSTRADALE DEL FREJUS

Lotto 2° Imbocco lato Italia

RILEVAMENTO GEOLOGICO


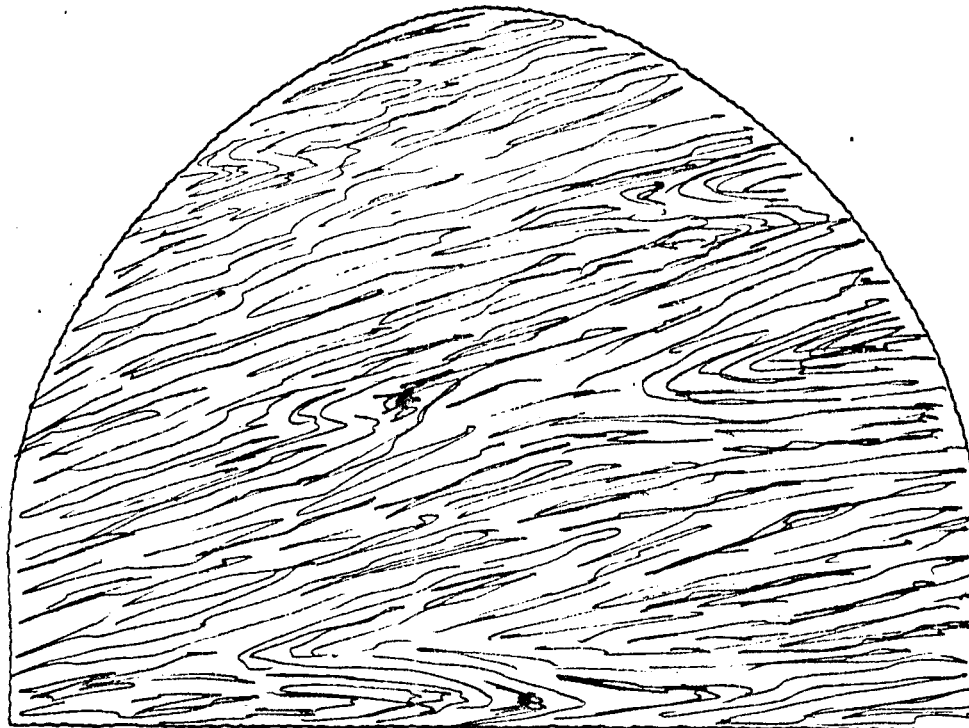

da progr. 5006,00 a progr. 6000,00

data 8/2/79

cons. 12/2/79

N° progressivo

1291



caratteristiche litologiche e strutturali

- Calcescisto listato con livelli di calcescisto filadico fogliettato.
- Scistosità regolare

inclusioni \_\_\_\_\_

venute d'acqua \_\_\_\_\_

CONSTATAZIONE "FUORI SAGOMA" ECCEZIONALI

rilascio da progr. \_\_\_\_\_ a progr. \_\_\_\_\_

verbale n° \_\_\_\_\_ data \_\_\_\_\_

Constatato e rilevato:

per la D.L. Signor \_\_\_\_\_

per il C.T.F. Signor \_\_\_\_\_

TRAFORO AUTOSTRADALE DEL FREJUS

Lotto 2° Imbocco lato Italia

RILEVAMENTO GEOLOGICO


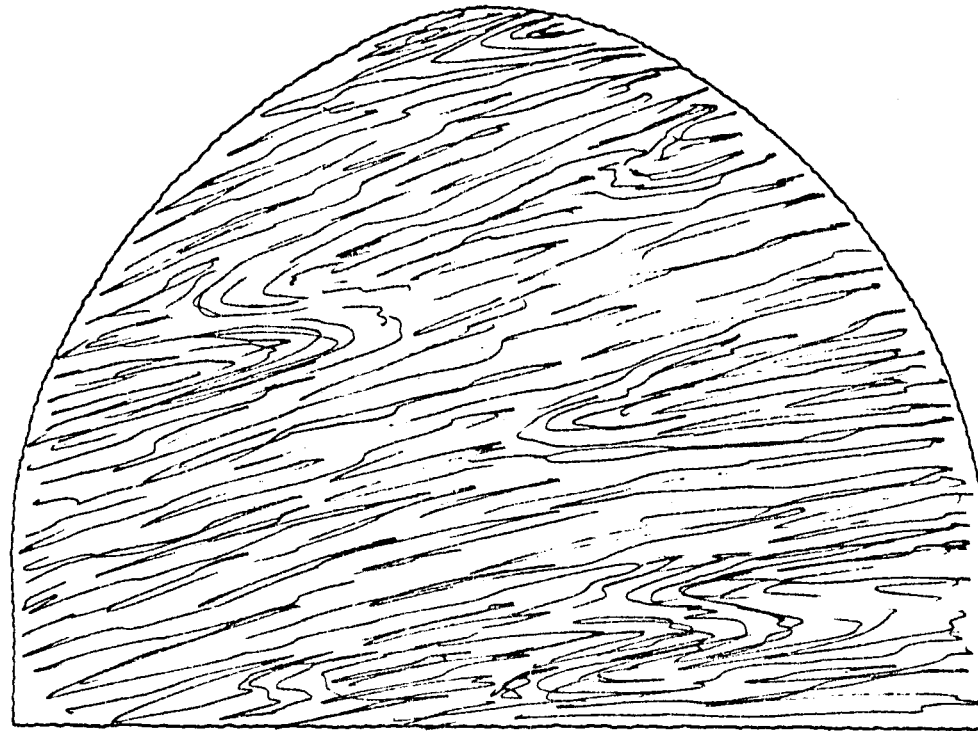

da progr. 5992,00 a progr. 5996,00

data 8/2/79

cons. 12/2/79

N° progressivo

1290



caratteristiche litologiche e strutturali

-Caratteristiche litologiche e strutturali ana-  
loghe a quelle della sezione precedente-

inclusioni calcite e quarzo  $\approx 10\%$

venute d'acqua

CONSTATAZIONE "FUORI SAGOMA" ECCEZIONALI

rilascio da progr. \_\_\_\_\_ a progr. \_\_\_\_\_

verbale n° \_\_\_\_\_ data \_\_\_\_\_

Constatato e rilevato:

per la D.L. Signor \_\_\_\_\_

per il C.T.F. Signor \_\_\_\_\_

TRAFORO AUTOSTRADALE DEL TREJUS

Lotto 2° Imbocco lato Italia

RILEVAMENTO GEOLOGICO


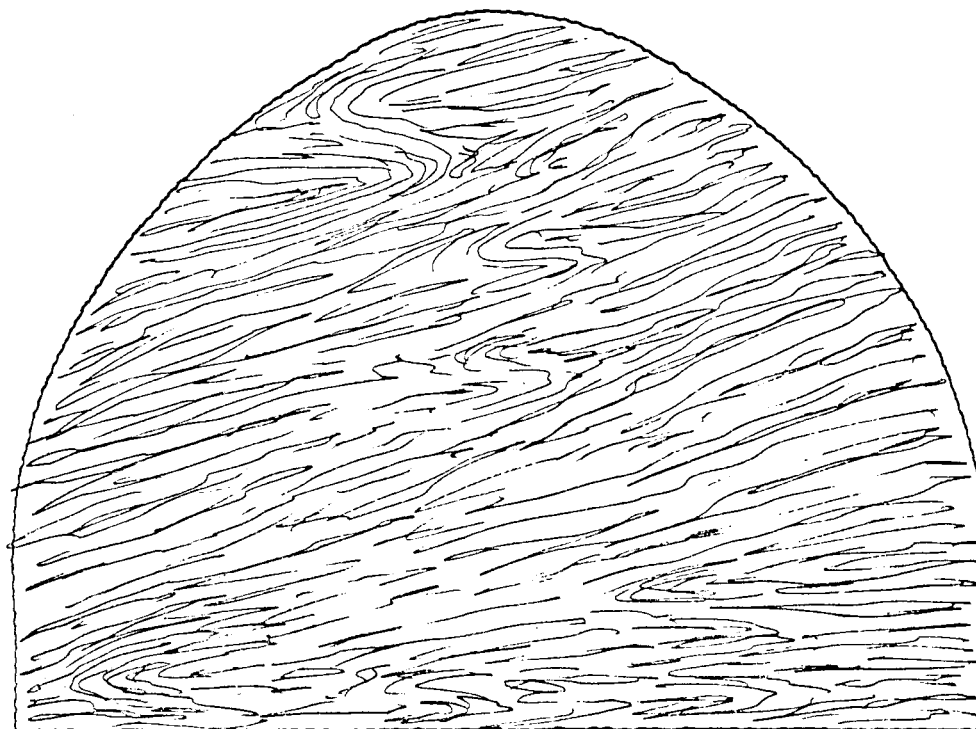

da progr. 5988<sup>00</sup> a progr. 5992<sup>00</sup>

data 7/2/79

cons. 10/2/79

N° progressivo

1289



caratteristiche litologiche e strutturali

- Calceseisto listato prevalente con livelli di calceseisto filadico.
- Scistosità regolare.
- Fratturazione secondaria.

inclusioni calcite e quarzo  $\approx 10\%$

venute d'acqua

CONSTATAZIONE "FUORI SAGOMA" ECCEZIONALI

rilascio da progr. \_\_\_\_\_ a progr. \_\_\_\_\_

verbale n° \_\_\_\_\_ data \_\_\_\_\_

Constatato e rilevato:

per la D.L. Signor \_\_\_\_\_

per il C.T.F. Signor \_\_\_\_\_

TRAFORO AUTOSTRADALE DEL FREJUS

Lotto 2° Imbocco lato Italia

RILEVAMENTO GEOLOGICO


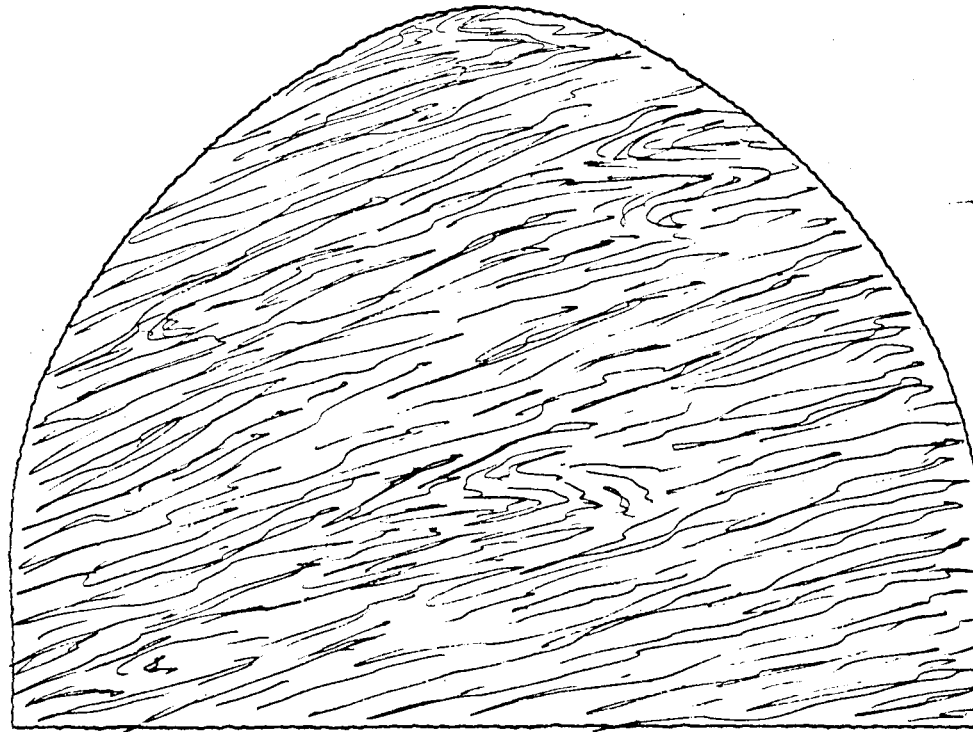

da progr. 5983<sup>00</sup> a progr. 5988<sup>00</sup>

data 7/2/79

cons. 10/2/79

N° progressivo

1288



caratteristiche litologiche e strutturali

-Caratteristiche analoghe a quelle della sezione precedente.

inclusioni calcite e quarzo ~ 10%

venute d'acqua

CONSTATAZIONE "FUORI SAGOMA" ECCEZIONALI

rilascio da progr. \_\_\_\_\_ a progr. \_\_\_\_\_

vorbale n° \_\_\_\_\_ data \_\_\_\_\_

Constatato e rilevato:

per la D.L. Signor \_\_\_\_\_

per il C.T.F. Signor \_\_\_\_\_

TRAFORO AUTOSTRADALE DEL FREJUS

Lotto 2° Imbocco lato Italia

RILEVAMENTO GEOLOGICO

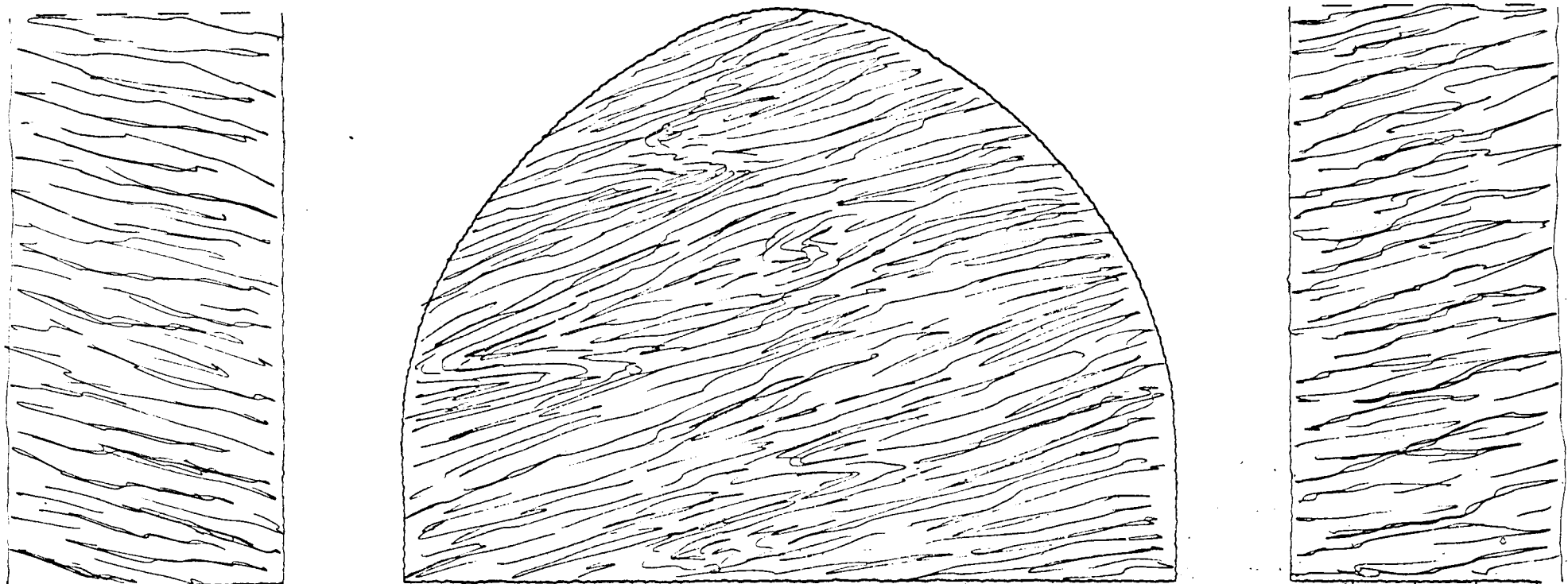
da progr. 5978<sup>00</sup> a progr. 5903<sup>00</sup>

data 6/2/79

cons. 8/2/79

N° progressivo

1287



caratteristiche litologiche e strutturali

- Calcescisto listato con livelli di calcescisto filadico.
- Seistosità mediamente regolare.
- Fratturazione secondaria.

inclusioni calcite e quarzo  $\approx 10\%$

venute d'acqua

CONSTATAZIONE "FUORI SAGOMA" ECCEZIONALI

rilascio da progr. \_\_\_\_\_ a progr. \_\_\_\_\_

verbale n° \_\_\_\_\_ data \_\_\_\_\_

Constatato e rilevato:

per la D.L. Signor \_\_\_\_\_

per il C.T.F. Signor \_\_\_\_\_

TRAFORO AUTOSTRADALE DEL FREJUS

Lotto 2° Imbocco lato Italia

RILEVAMENTO GEOLOGICO


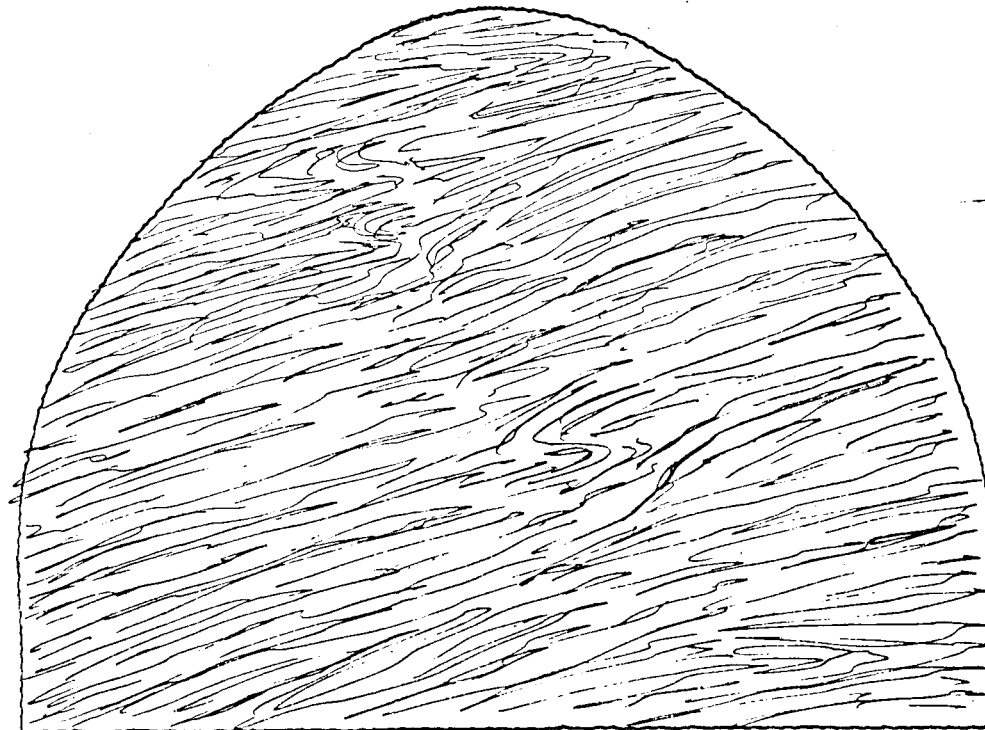

da progr. 5974,00 a progr. 5978,00

data 6/2/79

cons. 8/2/79

N° progressivo

1286



caratteristiche litologiche e strutturali

-Caratteristiche litologiche e strutturali analoghe a quelle della sezione precedente-

inclusioni calcite e quarzo ≈ 15%

venute d'acqua

CONSTATAZIONE "FUORI SAGOMA" ECCEZIONALI

rilascio da progr. \_\_\_\_\_ a progr. \_\_\_\_\_

verbale n° \_\_\_\_\_ data \_\_\_\_\_

Constatato e rilevato:

per la D.L. Signor \_\_\_\_\_


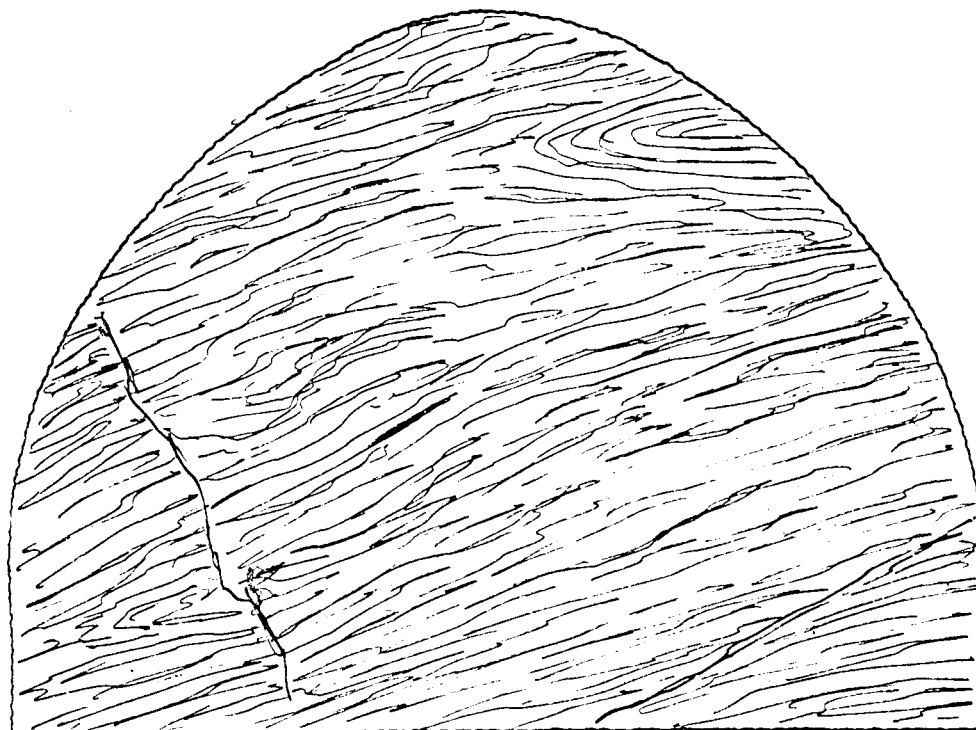

per il C.T.F. Signor \_\_\_\_\_

TRAFORO AUTOSTRADALE DEL TREJUS  
Lotto 2° Imbocco lato Italia

RILEVAMENTO GEOLOGICO  
da progr. 5970,00 a progr. 5974,00

data 5/2/79  
cons. 8/2/79

N° progressivo  
1285



caratteristiche litologiche e strutturali

- Calcescisto listato con scistosità regolare e livelli di calcescisto fillosidico.
- Fratturazione irrilevante.

inclusioni calcite e quarzo  $\approx$  15%

venute d'acqua

CONSTATAZIONE "FUORI SAGOMA" ECCEZIONALI

rilascio da progr. \_\_\_\_\_ a progr. \_\_\_\_\_

verbale n° \_\_\_\_\_ data \_\_\_\_\_

Constatato e rilevato:

per la D.L. Signor \_\_\_\_\_

per il C.T.F. Signor \_\_\_\_\_

TRAFORO AUTOSTRADALE DEL FREJUS

Lotto 2° Imbocco lato Italia

RILEVAMENTO GEOLOGICO


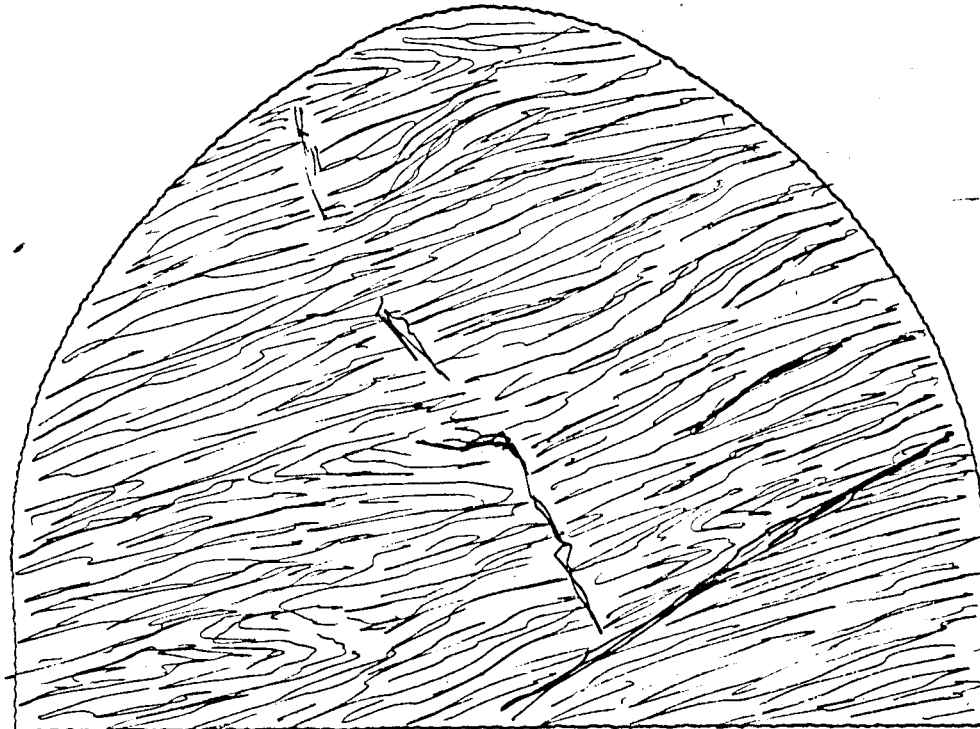

da progr. 5966,00 a progr. 5970,00

data 5/2/79

cons. 8/2/79

N° progressivo

1284



caratteristiche litologiche e strutturali

- Caratteristiche litologiche e strutturali analoghe a quelle della sezione precedente.

inclusioni calcite e quarzo  $\approx$  15%

venute d'acqua

CONSTATAZIONE "FUORI SAGOMA" ECCEZIONALI

rilascio da progr. \_\_\_\_\_ a progr. \_\_\_\_\_

verbale n° \_\_\_\_\_ data \_\_\_\_\_

Constatato e rilevato:

per la D.L. Signor \_\_\_\_\_

per il C.T.F. Signor \_\_\_\_\_


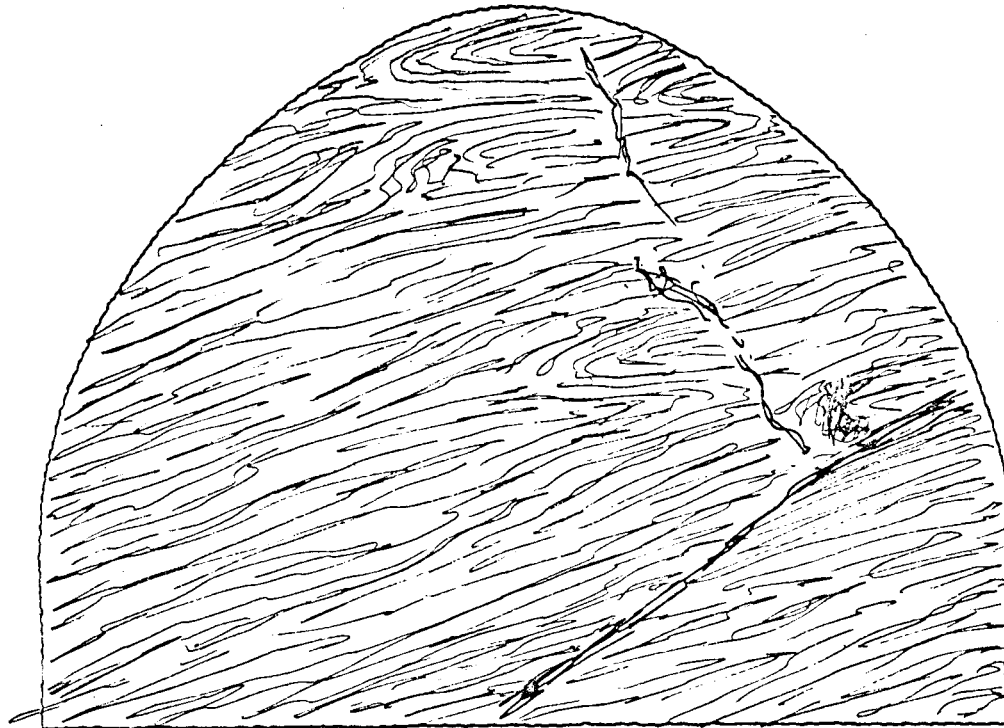



TRAFORO AUTOSTRADALE DEL F. PEJUS  
Lotto 2° Imbocco lato Italia

RILEVAMENTO GEOLOGICO  
da progr. 5962,00 a progr. 5966,00

data 3/2/79  
cons. 5/2/79

N° progressivo  
1283



caratteristiche litologiche e strutturali

- Calcescisto listato prevalente con livelli di calcescisto filladico -
- Seistosità irregolare -

inclusioni calcite e quarzo  $\approx$  15%

venute d'acqua

CONSTATAZIONE "FUORI SAGOMA" ECCEZIONALI

rilascio da progr. \_\_\_\_\_ a progr. \_\_\_\_\_

verbale n° \_\_\_\_\_ data \_\_\_\_\_

Constatato e rilevato:

per la D.L. Signor \_\_\_\_\_

per il C.T.F. Signor \_\_\_\_\_

TRAFORO AUTOSTRADALE DEL FUEJUS

Lotto 2° Imbocco lato Italia

RILEVAMENTO GEOLOGICO


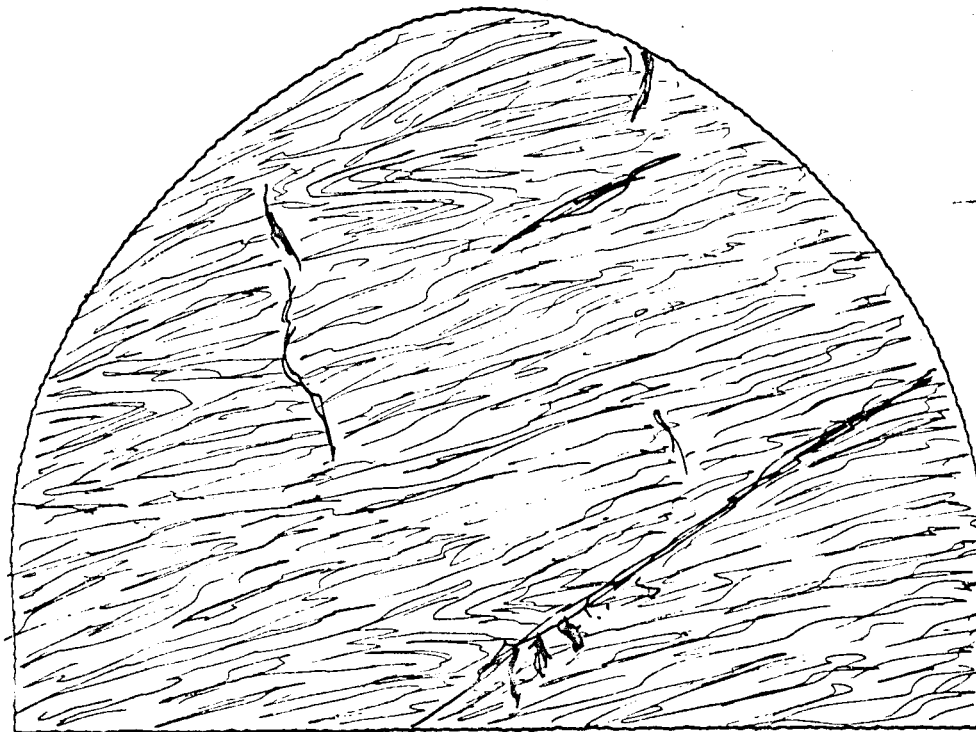

da progr. 5958<sup>00</sup> a progr. 5962<sup>00</sup>

data 2/2/79

cons. 5/2/79

N° progressivo

1282



caratteristiche litologiche e strutturali

- Caratteristiche analoghe a quelle delle  
le sezioni precedenti.

inclusioni calcite e quarzo ~ 15%

venute d'acqua

CONSTATAZIONE "FUORI SAGOMA" ECCEZIONALI

rilascio da progr. \_\_\_\_\_ a progr. \_\_\_\_\_

verbale n° \_\_\_\_\_ data \_\_\_\_\_

Constatato e rilevato:

per la D.L. Signor \_\_\_\_\_

per il C.T.F. Signor \_\_\_\_\_

TRAFORO AUTOSTRADALE DEL FEJUS

Lotto 2° Imbocco lato Italia

RILEVAMENTO GEOLOGICO


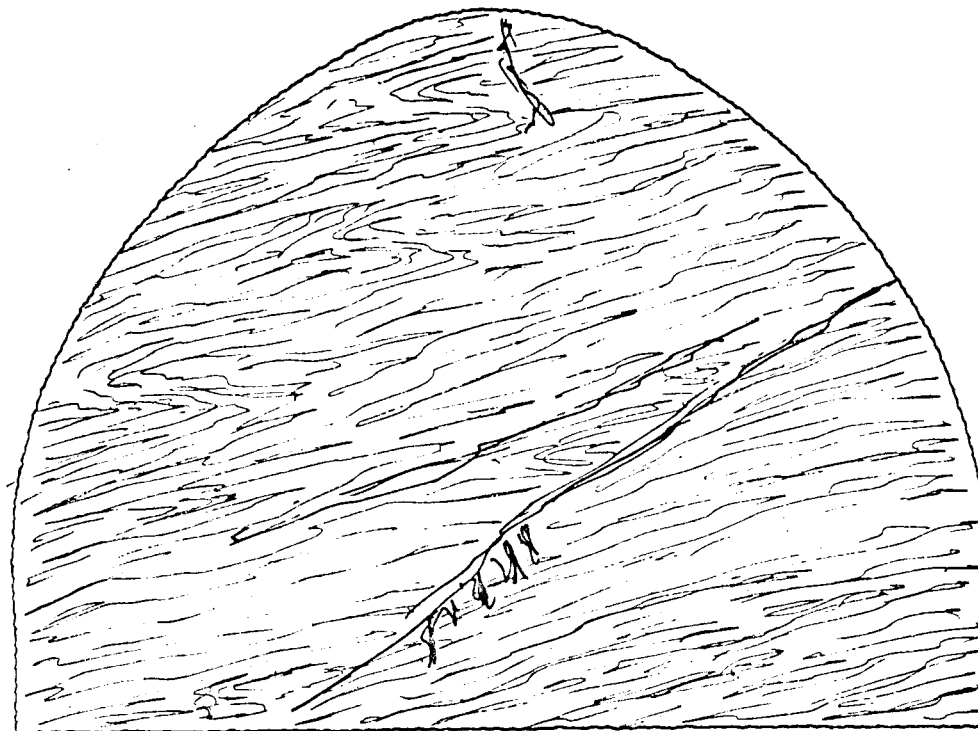

da progr. 5953<sup>50</sup> a progr. 5958<sup>00</sup>

data 2/2/79

cons. 5/2/79

N° progressivo

1281



caratteristiche litologiche e strutturali

- Caratteristiche litologiche e strutturali analoghe a quelle della sezione precedente -

inclusioni calcite e quarzo  $\approx$  15%

venute d'acqua

CONSTATAZIONE "FUORI SAGOMA" ECCEZIONALI

rilascio da progr. \_\_\_\_\_ a progr. \_\_\_\_\_

verbale n° \_\_\_\_\_ data \_\_\_\_\_

Constatato e rilevato:

per la D.L. Signor \_\_\_\_\_

per il C.T.F. Signor \_\_\_\_\_

TRAFORO AUTOSTRADALE DEL FREJUS

Lotto 2° Imbocco lato Italia

RILEVAMENTO GEOLOGICO


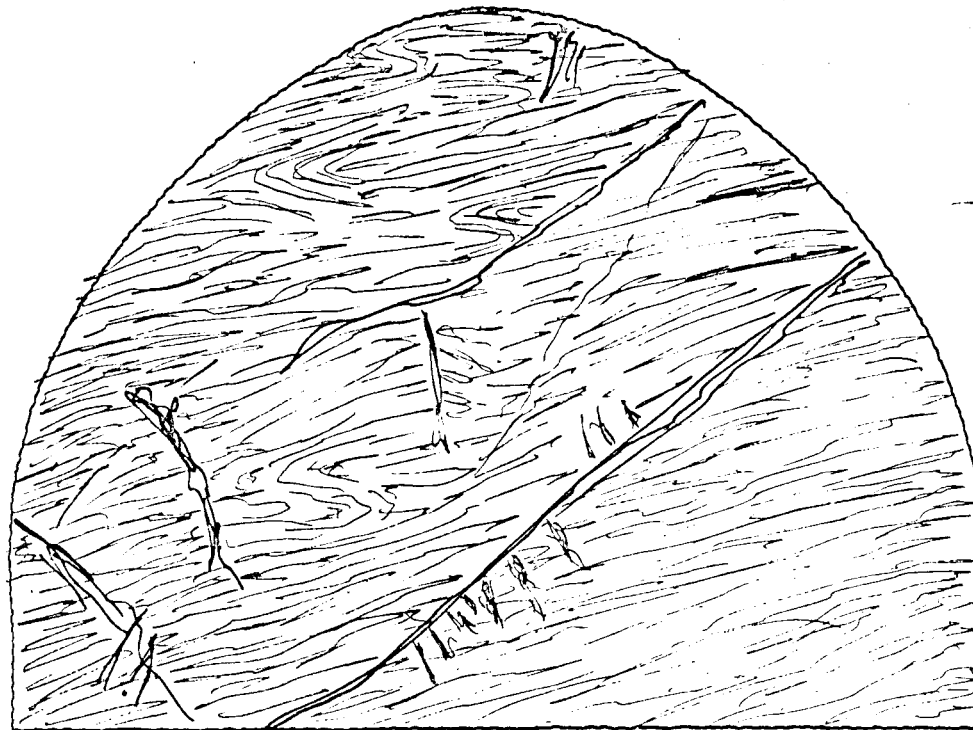

da progr. 5949<sup>00</sup> a progr. 5953,50

data 1/2/75

cons. 3/2/75

N° progressivo

1280



caratteristiche litologiche e strutturali

- Calcescisto listato con livelli di calcescisto filadico fogliettato.
- Scistosità irregolare.

inclusioni calcite e quarzo  $\approx$  15%

venute d'acqua \_\_\_\_\_

CONSTATAZIONE "FUORI SAGOMA" ECCEZIONALI

rilascio da progr. \_\_\_\_\_ a progr. \_\_\_\_\_

verbale n° \_\_\_\_\_ data \_\_\_\_\_

Constatato e rilevato:

per la D.L. Signor \_\_\_\_\_


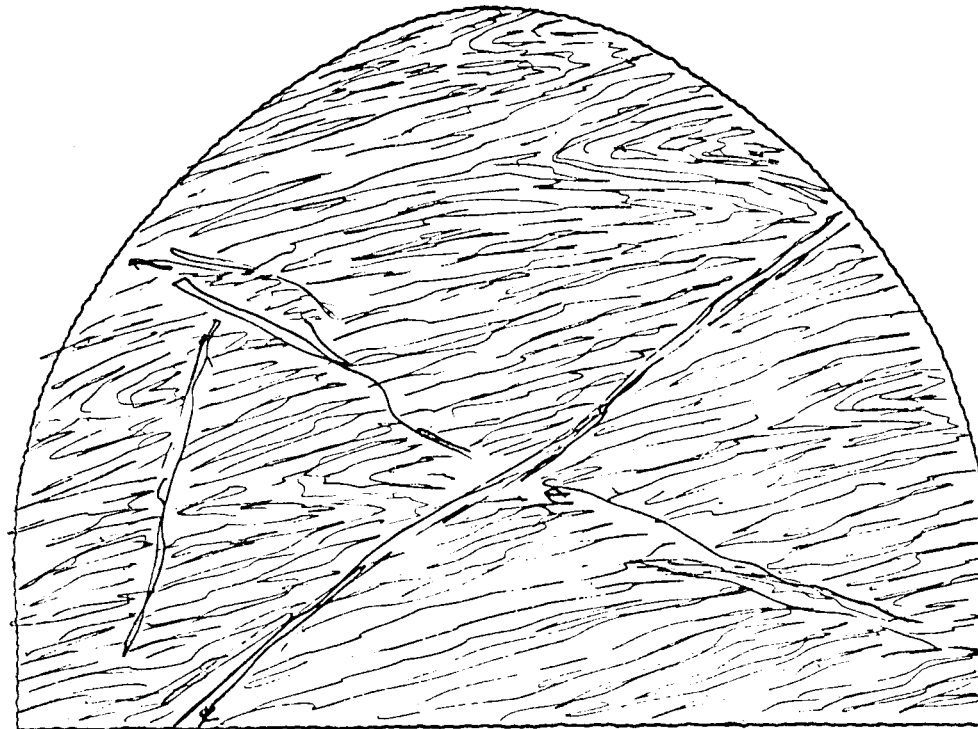

per il C.T.F. Signor \_\_\_\_\_

TRAFORO AUTOSTRADALE DEL TIRREUS  
Lotto 2° Imbocco lato Italia

RILEVAMENTO GEOLOGICO  
da progr. 5944,00 a progr. 5949,00

data 1/2/79  
cons. 3/2/79

N° progressivo  
1279



caratteristiche litologiche e strutturali

-Caratteristiche litologiche e strutturali  
analoghe a quelle della sezione prece-  
dente.

inclusioni calcite e quarzo  $\approx$  15%

venute d'acqua

CONSTATAZIONE "FUORI SAGOMA" ECCEZIONALI

rilascio da progr. \_\_\_\_\_ a progr. \_\_\_\_\_

verbale n° \_\_\_\_\_ data \_\_\_\_\_

Constatato e rilevato:

per la D.L. Signor \_\_\_\_\_

per il C.T.F. Signor \_\_\_\_\_

TRAFORO AUTOSTRADALE DEL FREJUS

RILEVAMENTO GEOLOGICO

data 31/1/79


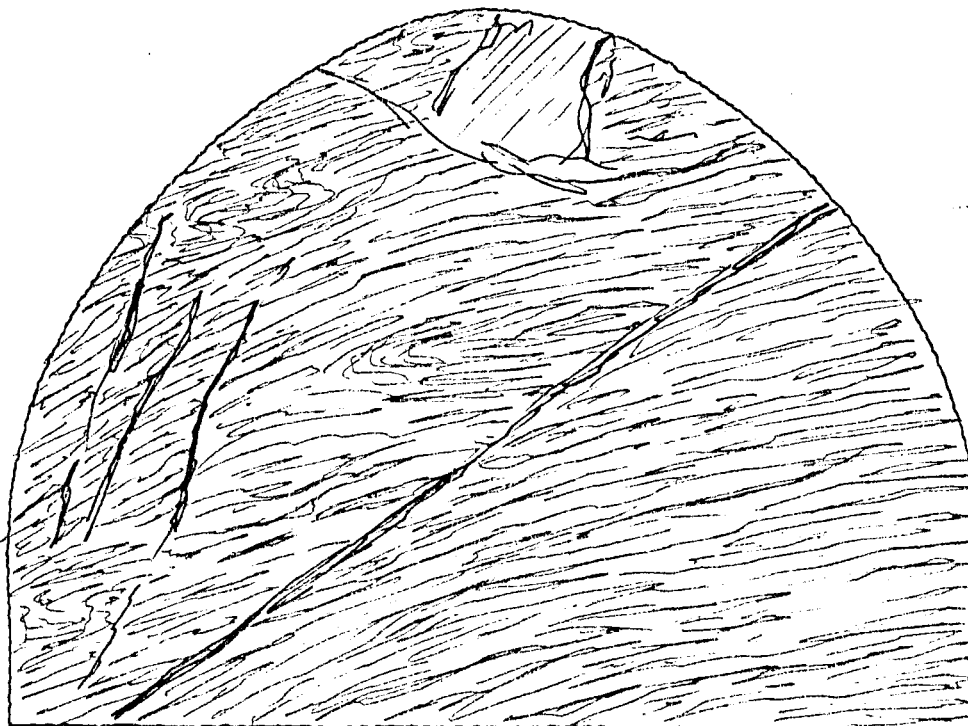

N° progressivo

Lotto 2° Imbocco lato Italia

da progr. 5339,00 a progr. 5344,00

cons. 1/2/79

1278



caratteristiche litologiche e strutturali

- Calceseisto listato con livelli di calceseisto filadico fogliettato.
- Scistosità irregolare.

inclusioni calcite e quarzo  $\approx 15\%$

venute d'acqua

CONSTATAZIONE "FUORI SAGOMA" ECCEZIONALI

rilascio da progr. \_\_\_\_\_ a progr. \_\_\_\_\_

verbale n° \_\_\_\_\_ data \_\_\_\_\_

Constatato e rilevato:

per la D.L. Signor \_\_\_\_\_

per il C.T.F. Signor \_\_\_\_\_

TRAFORO AUTOSTRADALE DEL FREJUS

Lotto 2° Imbocco lato Italia

RILEVAMENTO GEOLOGICO


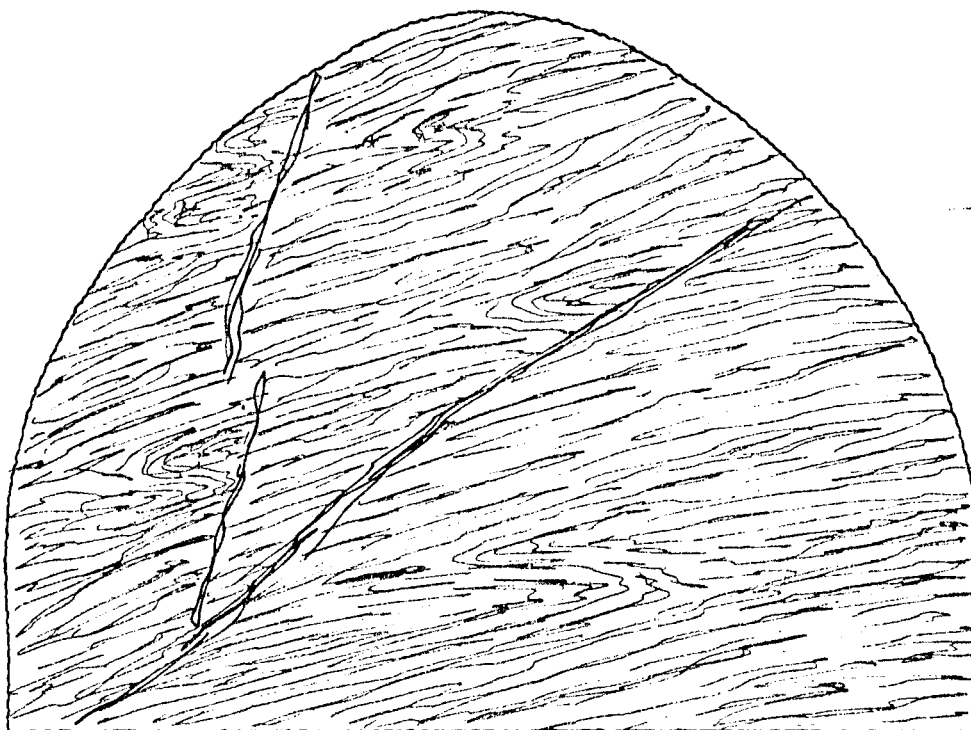

da progr. 5934,00 a progr. 5939,00

data 31/1/79

cons. 1/2/79

N° progressivo

1277



caratteristiche litologiche e strutturali

- Calcescisto listato con livelli di calc. cescisto filladico.
- Scistosità irregolare.

inclusioni calcite e quarzo  $\approx$  15%

venute d'acqua

CONSTATAZIONE "FUORI SAGOMA" ECCEZIONALI

rilascio da progr. \_\_\_\_\_ a progr. \_\_\_\_\_

verbale n° \_\_\_\_\_ data \_\_\_\_\_

Constatato e rilevato:

per la D.L. Signor \_\_\_\_\_

per il C.T.F. Signor \_\_\_\_\_

TRAFORO AUTOSTRADALE DEL FREJUS

Lotto 2' Imbocco lato Italia

RILEVAMENTO GEOLOGICO


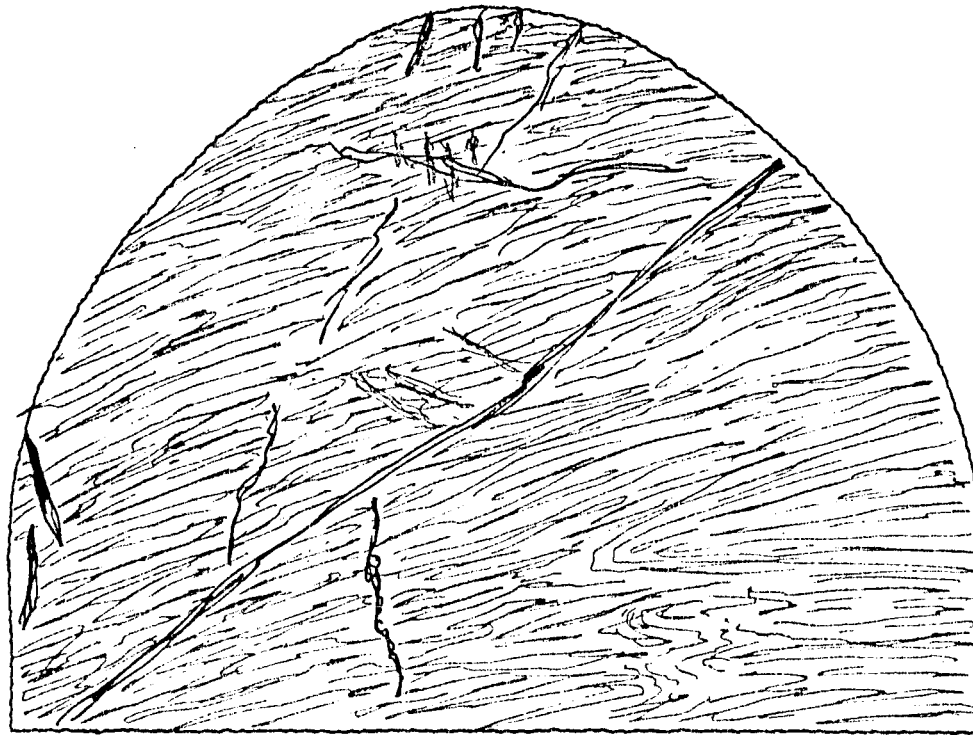

da progr. 5324<sup>00</sup> a progr. 5334<sup>00</sup>

data 30/1/79

cons. 1/2/79

N° progressivo

1276



caratteristiche litologiche e strutturali

-Caratteristiche analoghe a quelle della sezione precedente-

inclusioni calcite e quarzo  $\approx$  15%

venute d'acqua

CONSTATAZIONE "FUORI SAGOMA" ECCEZIONALI

rilascio da progr. \_\_\_\_\_ a progr. \_\_\_\_\_

verbale n° \_\_\_\_\_ data \_\_\_\_\_

Constatato e rilevato:

per la D.L. Signor \_\_\_\_\_

per il C.T.F. Signor \_\_\_\_\_



TRAFORO AUTOSTRADALE DEL TREJUS

Lotto 2° Imbocco lato Italia

RILEVAMENTO GEOLOGICO


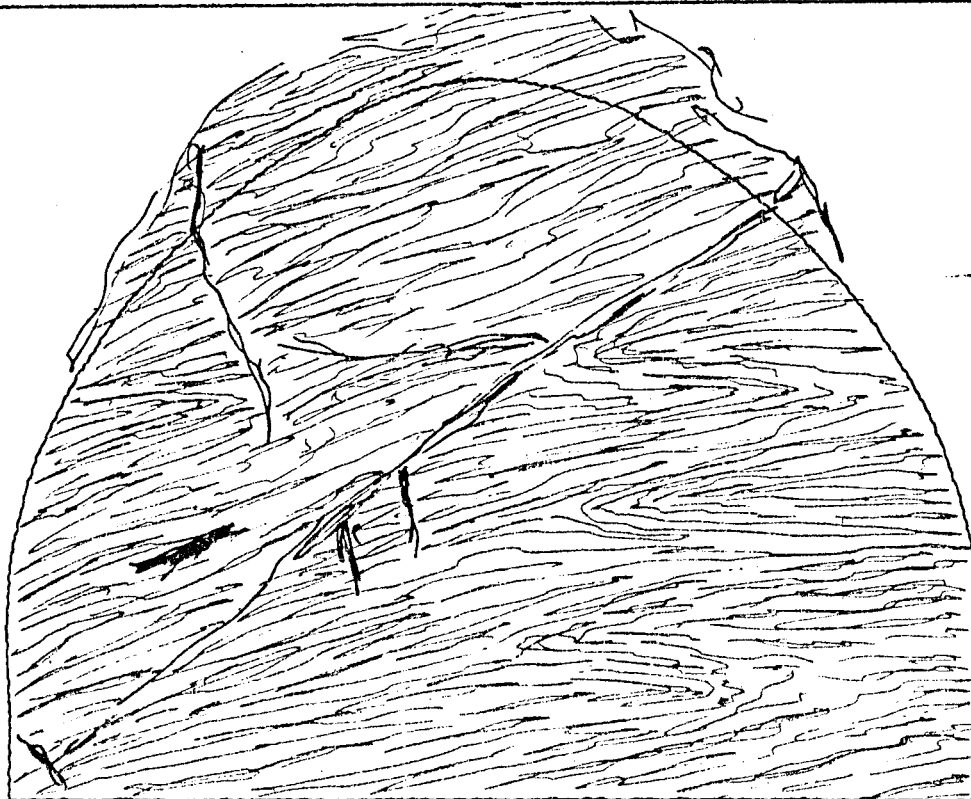

da progr. 5925<sup>00</sup> a progr. 5929<sup>00</sup>

data 30/1/79

cons. 1/2/79

N° progressivo

1275



caratteristiche litologiche e strutturali

- Calcescisto listato con scistosità irregolare.

- Livelli di calcescisto filladico.

- Fratturazione intensa

inclusioni

venute d'acqua

CONSTATAZIONE "FUORI SAGOMA" ECCEZIONALI

rilascio da progr. 5925 a progr. 5929

verbale n° data 1/2/79

Constatato e rilevato:

per la D.L. Signor

per il C.T.F. Signor

*Scarlone*  
*Carlo G. M.*

TRAFORO AUTOSTRADALE DEL FREJUS

Lotto 2° Imbocco lato Italia

RILEVAMENTO GEOLOGICO

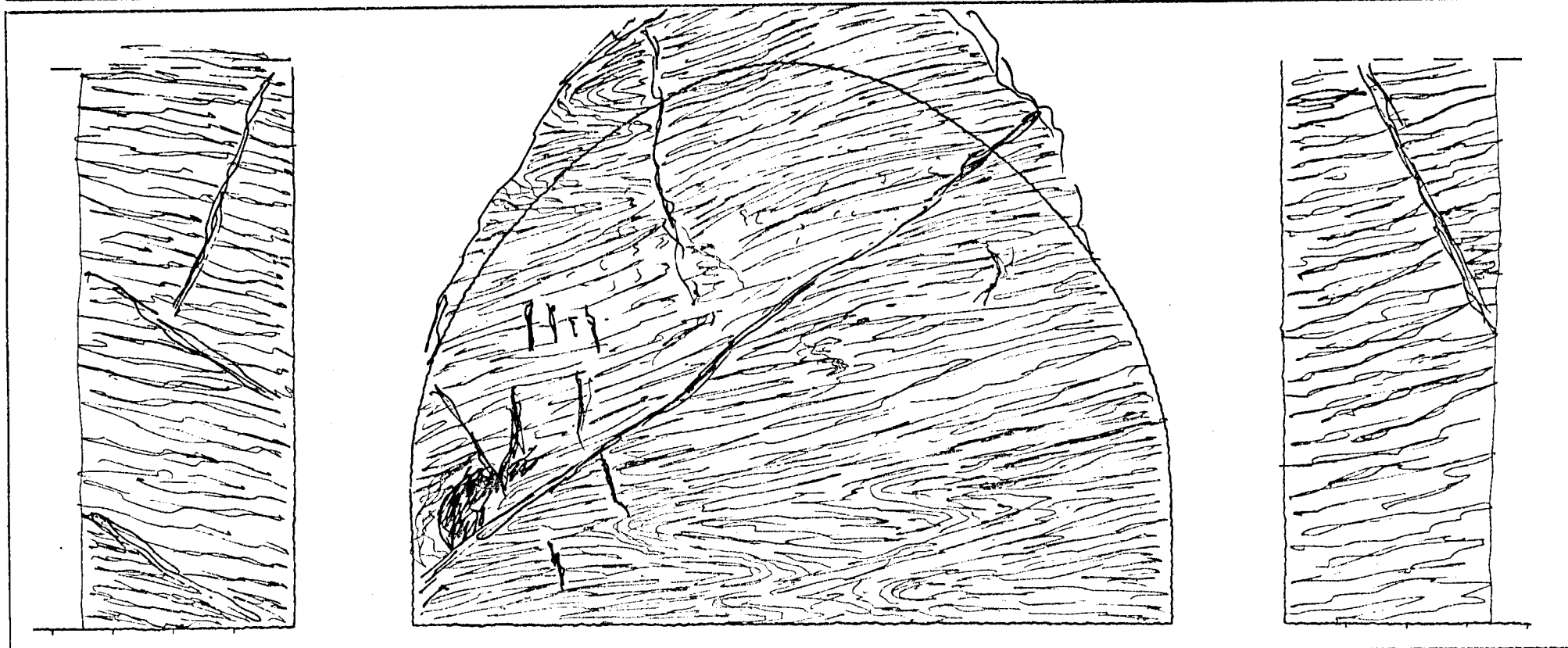
da progr. 5921,50 a progr. 5925,00

data 29/1/79

cons. 1/2/79

N° progressivo

1274



caratteristiche litologiche e strutturali

- Calcescisto listato con livelli di calce.  
 scisto filadico fogliettato.  
 - Continua la zona di faglia

inclusioni calcite e quarzo  $\approx$  15%

venute d'acqua

CONSTATAZIONE "FUORI SAGOMA" ECCEZIONALI

rilascio da progr. 5921,50 a progr. 5925

verbale n° data 1/2/79

Constatato e rilevato:

per la D.L. Signor

per il C.T.F. Signor

*[Signature]*  
*[Signature]*

TRAFORO AUTOSTRADALE DEL FREJUS

Lotto 2° Imbocco lato Italia

RILEVAMENTO GEOLOGICO

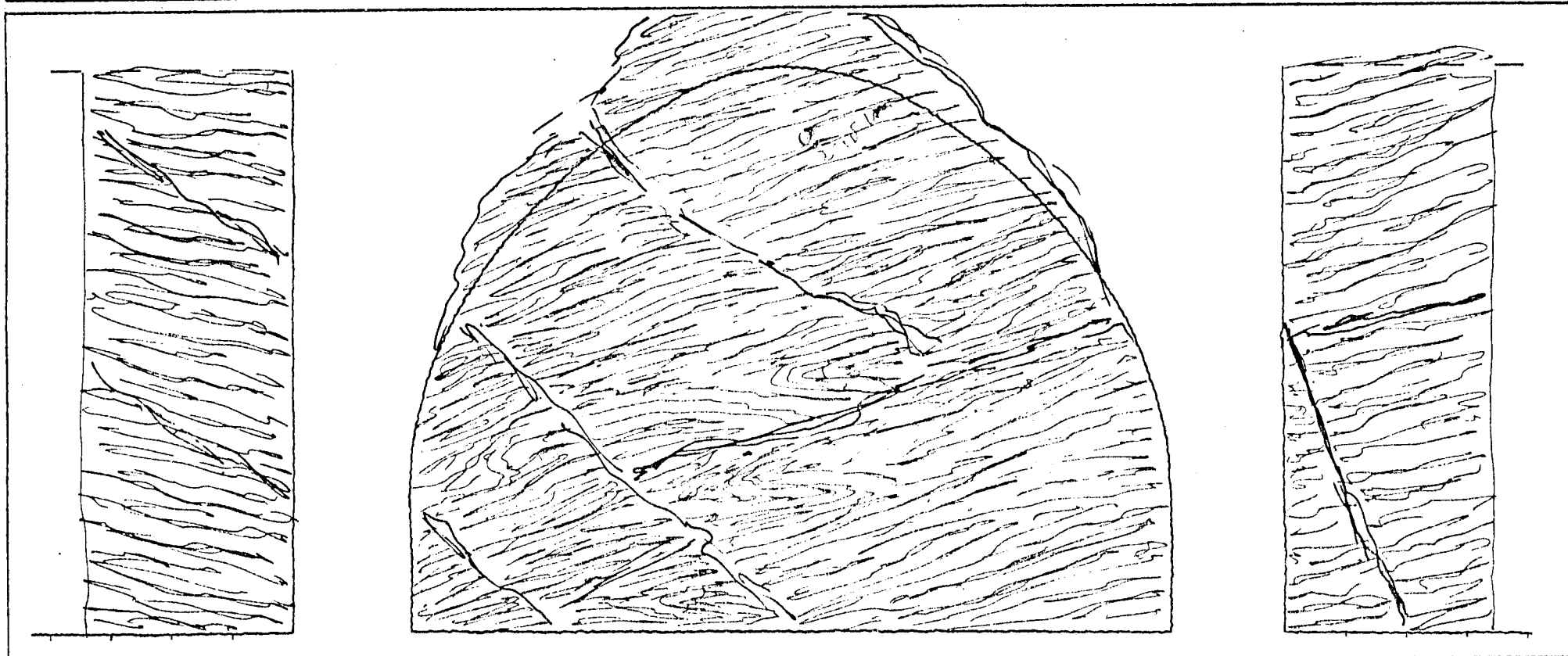
da progr. 5918<sup>00</sup> a progr. 5921<sup>50</sup>

data 26/1/79

cons. 29/1/79

N° progressivo

1273



caratteristiche litologiche e strutturali

- Caratteristiche litologiche e strutturali analoghe a quelle della sezione precedente.

inclusioni

venute d'acqua

CONSTATAZIONE "FUORI SAGOMA" ECCEZIONALI

rilascio da progr. 5918 a progr. 5921<sup>50</sup>

verbale n° data 26/1/79

Constatato e rilevato:

per la D.L. Signor

per il C.T.F. Signor

*Stetey*

*Carlo Giotto*

TRAFORO AUTOSTRADALE DEL FREJUS

Lotto 2' Imbocco lato Italia

RILEVAMENTO GEOLOGICO

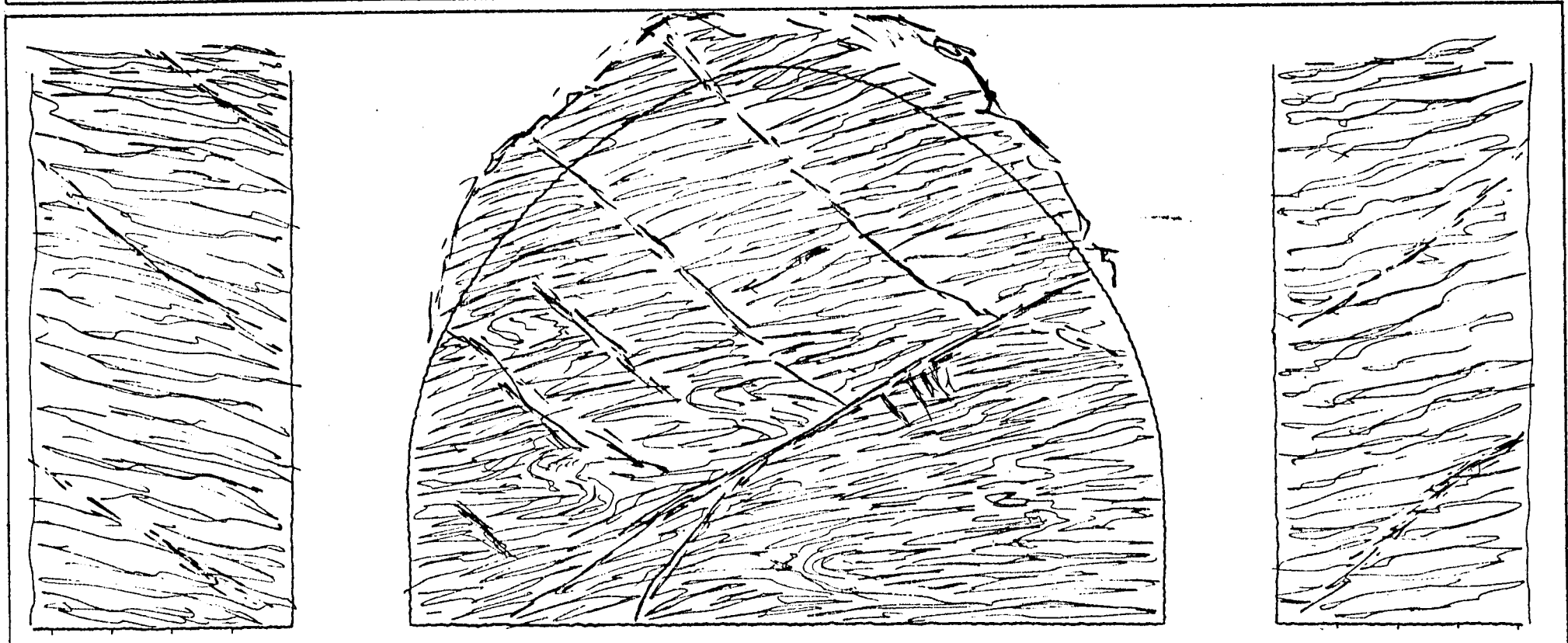
da progr. 5910<sup>00</sup> a progr. 5915<sup>00</sup>

data 25/1/79

cons. 25/1/79

N° progressivo

1272



caratteristiche litologiche e strutturali

- Continua lasona di faglia
- Distacco di materiale dalla calotta durante la perforazione
- Scistosità irregolare

inclusioni \_\_\_\_\_

venute d'acqua \_\_\_\_\_

CONSTATAZIONE "FUORI SAGOMA" ECCEZIONALI

rilascio da progr. 5910 a progr. 5915

verbale n° \_\_\_\_\_ data 25/1/79

Constatato e rilevato:

per la D.L. Signor \_\_\_\_\_

per il C.T.F. Signor Carlo d'Al

TRAFORO AUTOSTRADALE DEL FREJUS

Lotto 2' Imbocco lato Italia

RILEVAMENTO GEOLOGICO


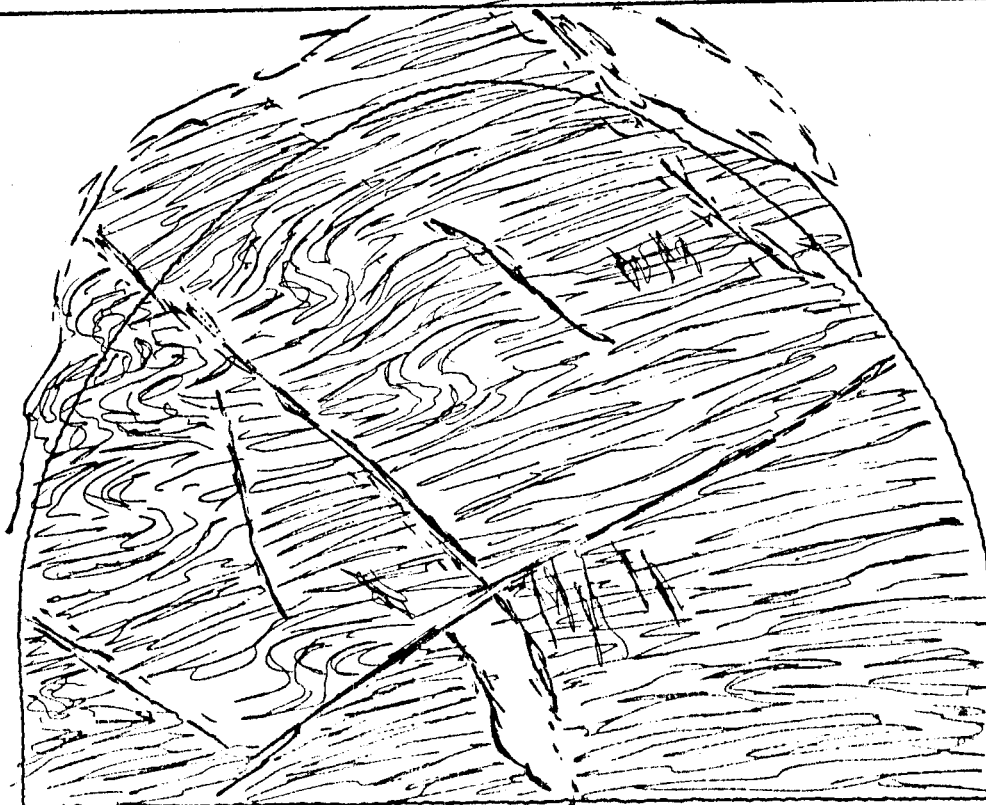

da progr. 5905,50 a progr. 5910,00

data 24/1/79

cons. 25/1/79

N° progressivo

1271



caratteristiche litologiche e strutturali

-Caratteristiche litologiche e strutturali analoghe a quelle delle sezioni precedenti.

inclusioni \_\_\_\_\_

venute d'acqua \_\_\_\_\_

CONSTATAZIONE "FUORI SAGOMA" ECCEZIONALI

rilascio da progr. 5905,50 a progr. 5910

verbale n° \_\_\_\_\_ data 24/1/79

Constatato e rilevato:

per la D.L. Signor \_\_\_\_\_

per il C.T.F. Signor \_\_\_\_\_

*Carlo d'Alba*

TRAFORO AUTOSTRADALE DEL F'OEJUS

Lotto 2' Imbocco lato Italia

RILEVAMENTO GEOLOGICO

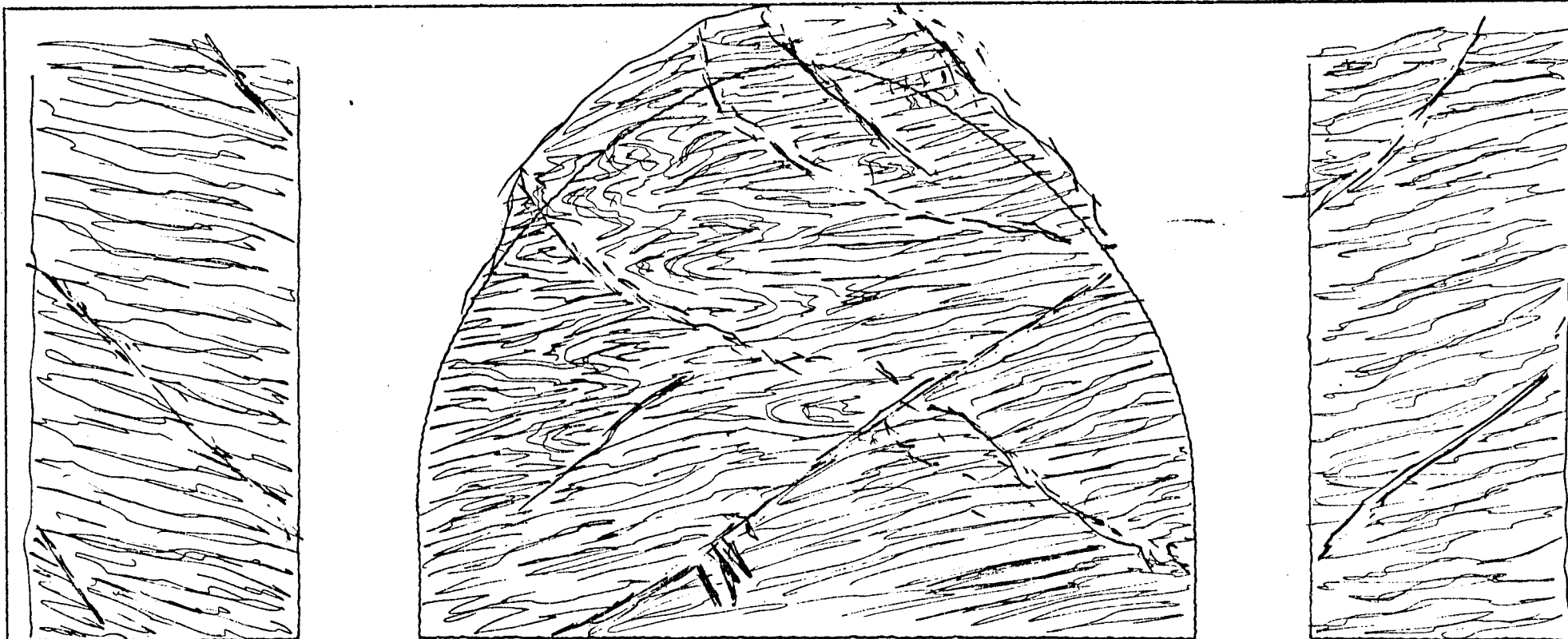
da progr. 5901,00 a progr. 5902,50

data 23/1/79

cons. 25/1/79

N° progressivo

1270



caratteristiche litologiche e strutturali

- Continua la zona di faglia.
- Scistosità sempre irregolare
- Distacco di materiale durante la perforazione

inclusioni calcite e quarzo  $\approx 15\%$

venute d'acqua

CONSTATAZIONE "FUORI SAGOMA" ECCEZIONALI

rilascio da progr. 5901 a progr. 5905,50

verbale n° \_\_\_\_\_ data 23/1/79

Constatato e rilevato:

per la D.L. Signor \_\_\_\_\_

per il C.T.F. Signor \_\_\_\_\_

*Carl Lott*

TRAFORO AUTOSTRADALE DEL F<sup>o</sup> EJUS

Lotto 2<sup>o</sup> Imbocco lato Italia

RILEVAMENTO GEOLOGICO


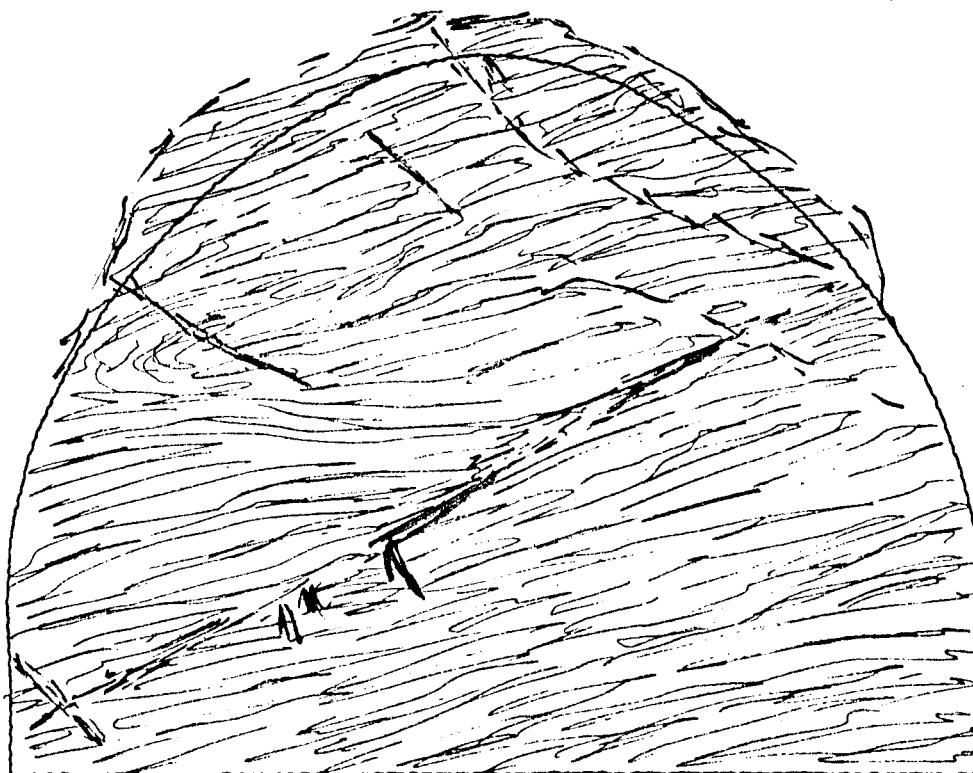
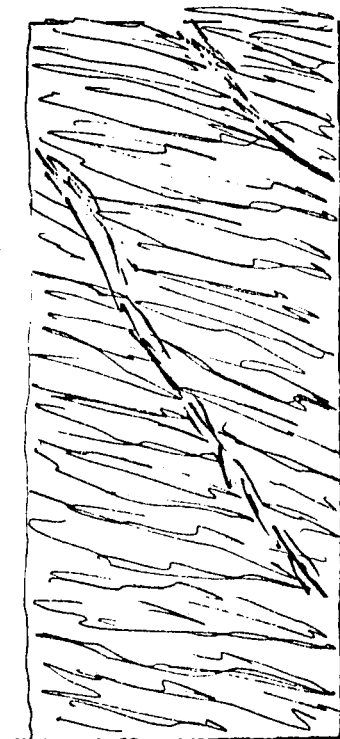
da progr. 5897,00 a progr. 5901,00

data 22/1/79

cons. 25/1/79

N° progressivo

1269



caratteristiche litologiche e strutturali

- Calcescisto listato con livelli di calcescisto fildico.

- Faglie parallele con immersione N20E; pendenza 40°.

inclusioni

venute d'acqua stillicidio rene dx

CONSTATAZIONE "FUORI SAGOMA" ECCEZIONALI

rilascio da progr. 5897 a progr. 5901

verbale n° data 23/1/79

Constatato e rilevato:

per la D.L. Signor

per il C.T.F. Signor Carl Hoff

TRAFORO AUTOSTRADALE DEL FREJUS

Lotto 2° Imbocco lato Italia

RILEVAMENTO GEOLOGICO

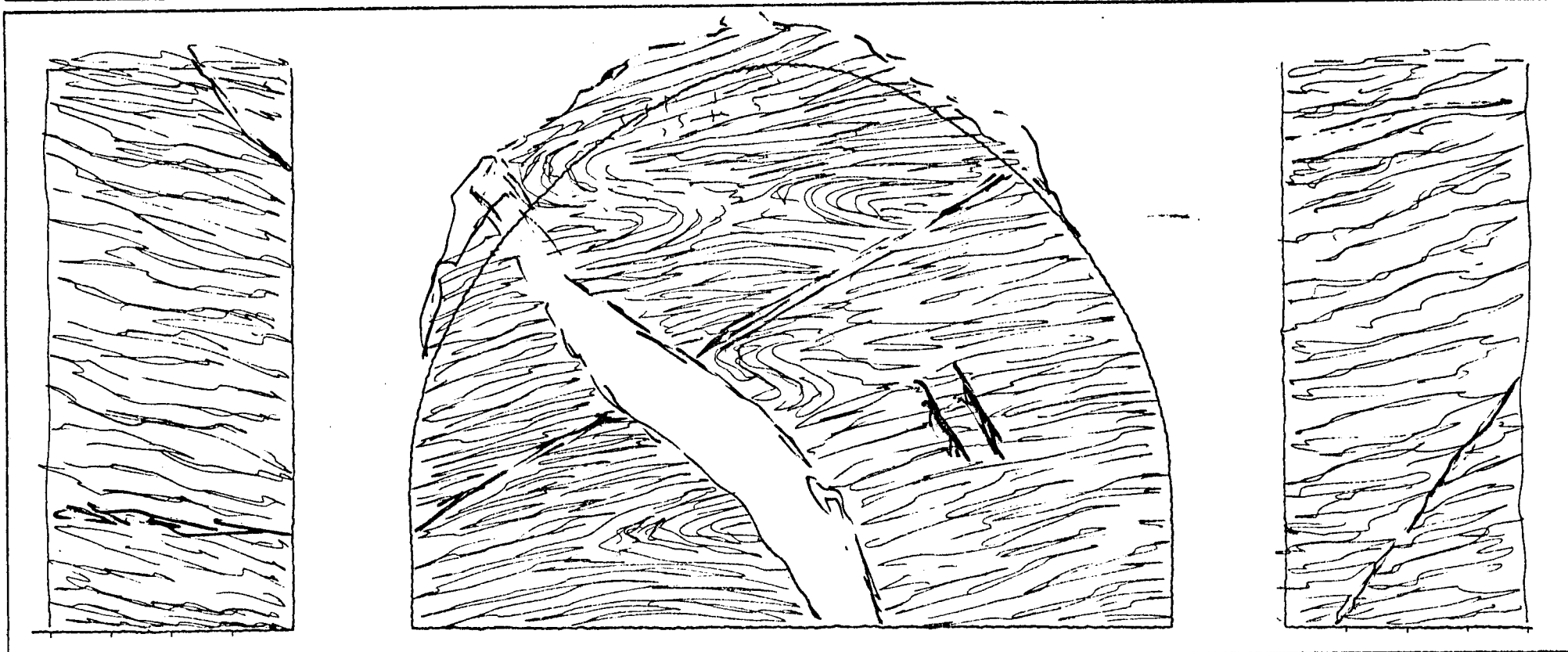
da progr. 5893<sup>00</sup> a progr. 5897<sup>00</sup>

data 22/1/79

cons. 25/1/79

N° progressivo

1268



caratteristiche litologiche e strutturali

- Continua la faglia rilevata nella sezione precedente.

- Scistosità estremamente irregolare.

inclusioni

venute d'acqua stillicidio rene dx

CONSTATAZIONE "FUORI SAGOMA" ECCEZIONALI

rilascio da progr. 5893 a progr. 5897

verbale n° data 22/1/79

Constatato e rilevato:

per la D.L. Signor

per il C.T.F. Signor

*Carlo Giffi*



TRAFORO AUTOSTRADALE DEL FREJUS

Lotto 2' Imbocco lato Italia

RILEVAMENTO GEOLOGICO




da progr. 5889,00 a progr. 5893,00

data 19/1/79

cons. 22/1/79

N° progressivo

1267



caratteristiche litologiche e strutturali

- Calcescisto listato prevalente con scistosità irregolare
- Faglia con immersione nord.

inclusioni \_\_\_\_\_

venute d'acqua \_\_\_\_\_

CONSTATAZIONE "FUORI SAGOMA" ECCEZIONALI

rilascio da progr. 5889 a progr. 5893

verbale n° \_\_\_\_\_ data 19/1/79

Constatato e rilevato:

per la D.L. Signor \_\_\_\_\_

per il C.T.F. Signor Carlo d'Al

TRAFORO AUTOSTRADALE DEL FREJUS

Lotto 2° Imbocco lato Italia

RILEVAMENTO GEOLOGICO


da progr. 5885<sup>00</sup> a progr. 5886<sup>00</sup>

data 19/1/79

cons. 22/1/79

N° progressivo

1266



caratteristiche litologiche e strutturali

-Caratteristiche litologiche e strutturali analoghe a quelle della sezione precedente.

inclusioni calcite e quarzo  $\approx 15\%$

venute d'acqua

CONSTATAZIONE "FUORI SAGOMA" ECCEZIONALI

rilascio da progr. \_\_\_\_\_ a progr. \_\_\_\_\_

verbale n° \_\_\_\_\_ data \_\_\_\_\_

Constatato e rilevato:

per la D.L. Signor \_\_\_\_\_

per il C.T.F. Signor \_\_\_\_\_

TRAFORO AUTOSTRADALE DEL "REJUS"

Lotto 2' Imbocco lato Italia

RILEVAMENTO GEOLOGICO


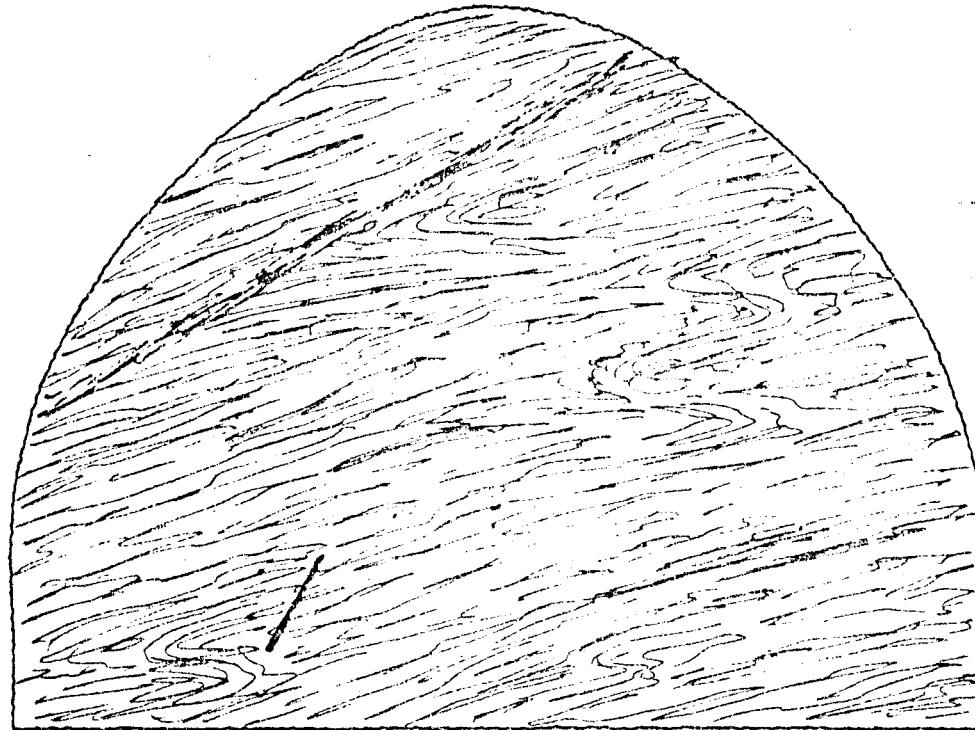

da progr. 5884,00 a progr. 5885,00

data 18/1/79

cons. 19/1/79

N° progressivo

1265



caratteristiche litologiche e strutturali

- Prevalenza di calceseisto listato con livelli di calceseisto filloselico
- Scistosità irregolare.

inclusioni \_\_\_\_\_

venute d'acqua \_\_\_\_\_

CONSTATAZIONE "FUORI SAGOMA" ECCEZIONALI

rilascio da progr. \_\_\_\_\_ a progr. \_\_\_\_\_

verbale n° \_\_\_\_\_ data \_\_\_\_\_

Constatato e rilevato:

per la D.L. Signor \_\_\_\_\_

per il C.T.F. Signor \_\_\_\_\_

TRAFORO AUTOSTRADALE DEL TREJUS

Lotto 2° Imbocco lato Italia

RILEVAMENTO GEOLOGICO


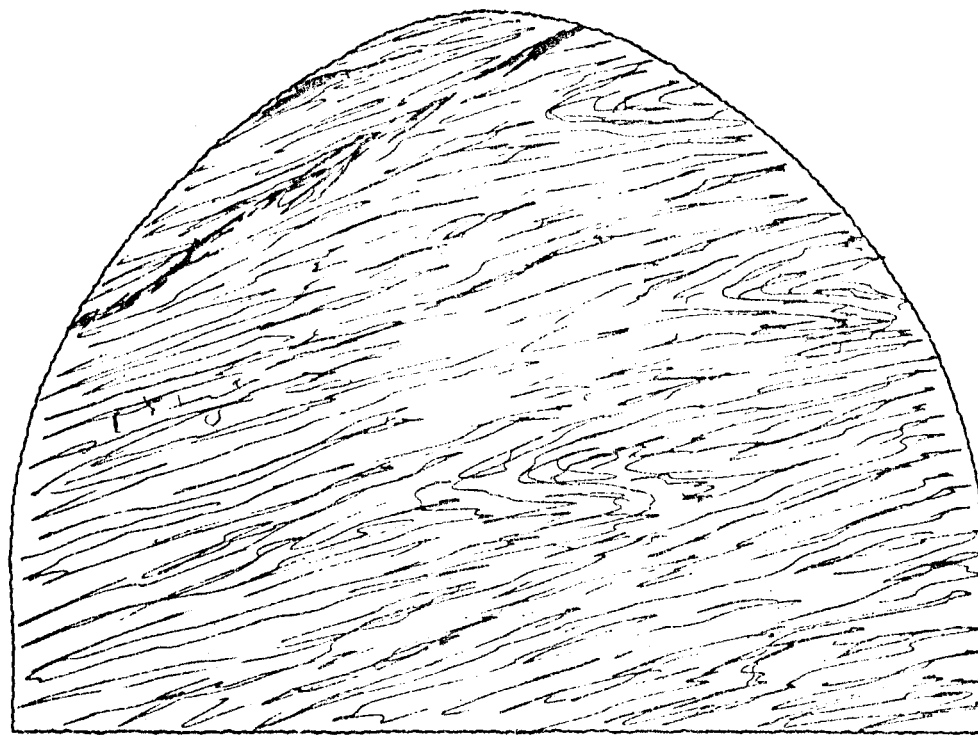

da progr. 5877,00 a progr. 5881,00

data 17/1/79

cons. 19/1/79

N° progressivo

1264



caratteristiche litologiche e strutturali

-Caratteristiche analoghe a quelle della sezione precedente-

inclusioni \_\_\_\_\_

venute d'acqua \_\_\_\_\_

CONSTATAZIONE "FUORI SAGOMA" ECCEZIONALI

rilascio da progr. \_\_\_\_\_ a progr. \_\_\_\_\_

verbale n° \_\_\_\_\_ data \_\_\_\_\_

Constatato e rilevato:

per la D.L. Signor \_\_\_\_\_

per il C.T.F. Signor \_\_\_\_\_

TRAFORO AUTOSTRADALE DEL FREJUS

Lotto 2° Imbocco lato Italia

RILEVAMENTO GEOLOGICO

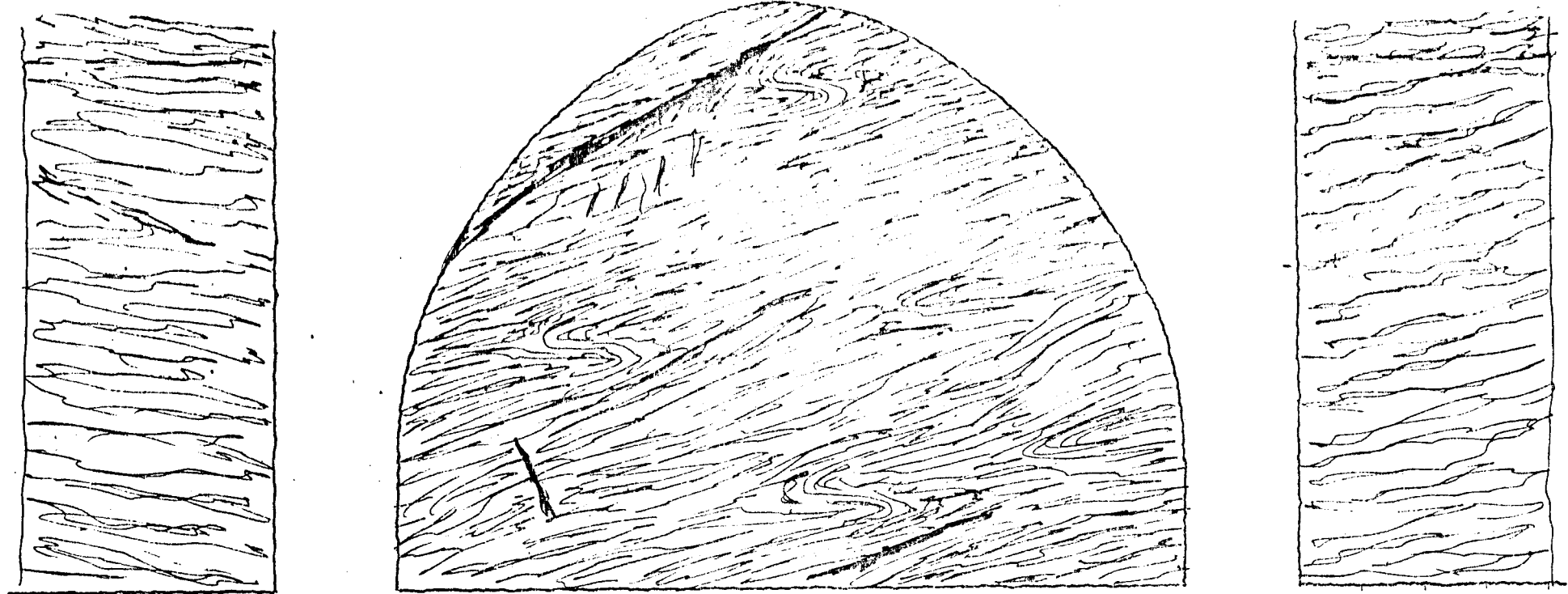
da progr. 5873,00 a progr. 50,17,00

data 17/1/79

cons. 19/1/79

N° progressivo

1263



caratteristiche litologiche e strutturali

- Calcescisto listato prevalente con li.  
velli di calcescisto filadico irregolare.

inclusioni calcite e quarzo a 15%

venute d'acqua

CONSTATAZIONE "FUORI SAGOMA" ECCEZIONALI

rilascio da progr. \_\_\_\_\_ a progr. \_\_\_\_\_

verbale n° \_\_\_\_\_ data \_\_\_\_\_

Constatato e rilevato:

per la D.L. Signor \_\_\_\_\_


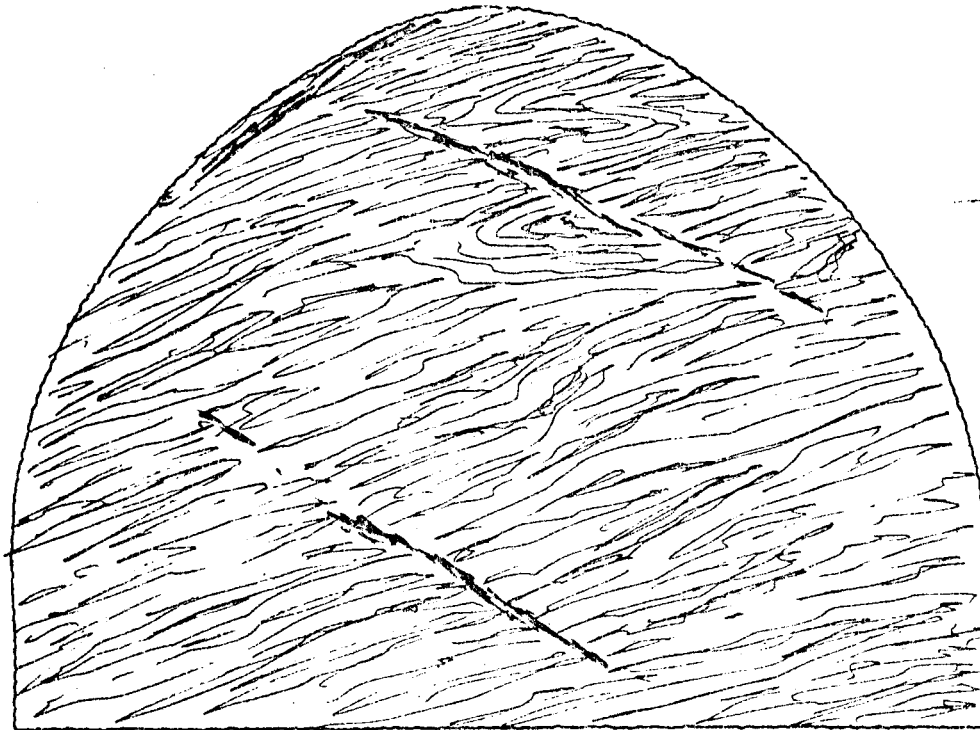

per il C.T.F. Signor \_\_\_\_\_

TRAFORO AUTOSTRADALE DEL REJUS  
Lotto 2' Imbocco lato Italia

RILEVAMENTO GEOLOGICO  
da progr. 5869<sup>00</sup> a progr. 5873<sup>00</sup>

data 16/1/79  
cons. 19/1/79

N° progressivo  
1262



caratteristiche litologiche e strutturali

Caratteristiche litologiche e strutturali analoghe a quelle della sezione precedente.

inclusioni calcite e quarzo  $\approx$  15%

venute d'acqua Stillicidio dal vene dx

CONSTATAZIONE "FUORI SAGOMA" ECCEZIONALI

rilascio da progr. \_\_\_\_\_ a progr. \_\_\_\_\_

verbale n° \_\_\_\_\_ data \_\_\_\_\_

Constatato e rilevato:

per la D.L. Signor \_\_\_\_\_

per il C.T.F. Signor \_\_\_\_\_

TRAFORO AUTOSTRADALE DEL FREJUS

Lotto 2' Imbocco Into Italia

RILEVAMENTO GEOLOGICO




da progr. 5865,00 a progr. 5869,00

data 16/1/79

cons. 18/1/79

N° progressivo

1261



caratteristiche litologiche e strutturali

- Calcescisto listato prevalente, con scistosità irregolare.

inclusioni

venute d'acqua Stilleidio dal rene dx.

CONSTATAZIONE "FUORI SAGOMA" ECCEZIONALI

rilascio da progr. 5865 a progr. 5869

verbale n° data 16/1/79

Constatato e rilevato:

per la D.L. Signor

per il C.T.F. Signor

*Handwritten signature*

*Carl Hiltl*

TRAFORO AUTOSTRADALE DEL FREJUS

Lotto 2° Imbocco lato Italia

RILEVAMENTO GEOLOGICO

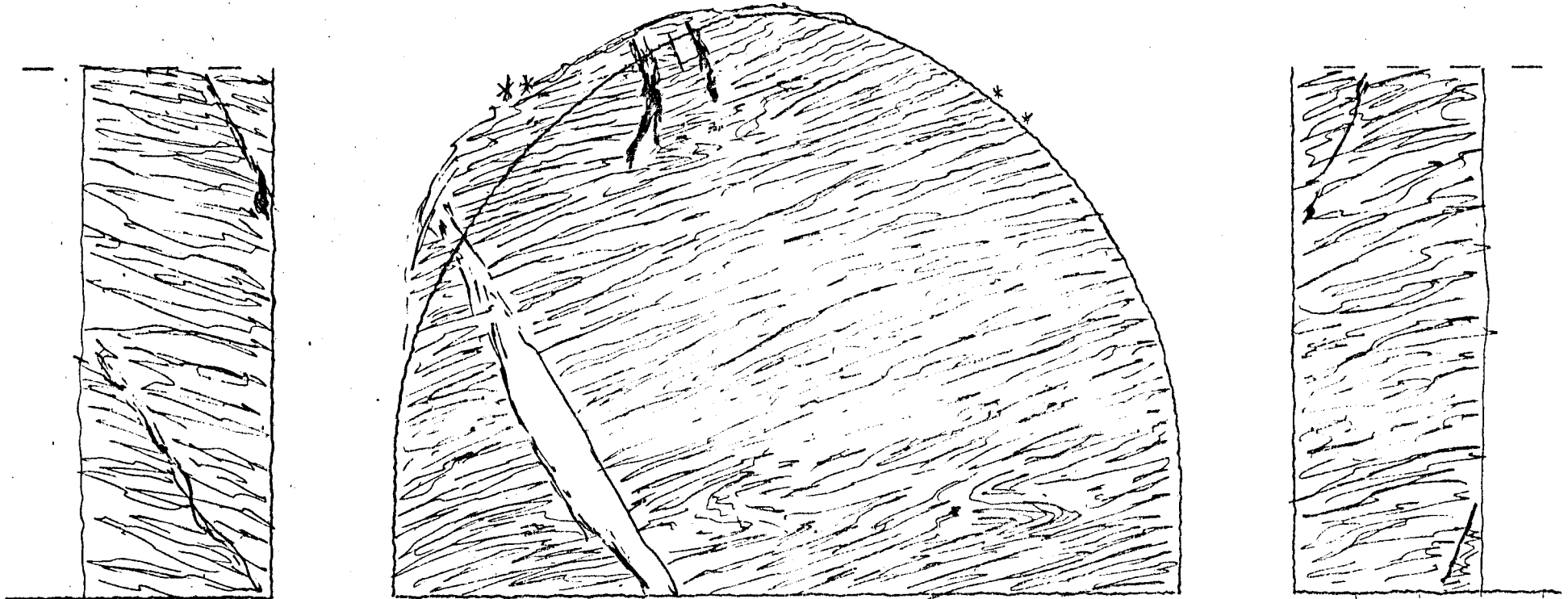
da progr. 5862,00 a progr. 5865,00

data 15/1/79

cons. 18/1/78

N° progressivo

1260



caratteristiche litologiche e strutturali

- Scistosità regolare verso il paramento est.
- Continua il distacco di materiale dalla ca:  
lotta e dal paramento ovest.

inclusioni \_\_\_\_\_

venute d'acqua \*\*Concentrate - Stillicidio dal  
veve dv

CONSTATAZIONE "FUORI SAGOMA" ECCEZIONALI

rilascio da progr. 5862 a progr. 5865

verbale n° \_\_\_\_\_ data 16/1/79

Constatato e rilevato:

per la D.L. Signor \_\_\_\_\_

per il C.T.F. Signor \_\_\_\_\_

*Carlo Giallo*

*Carlo Giallo*



TRAFORO AUTOSTRADALE DEL FREJUS

Lotto 2° Imbocco lato Italia

RILEVAMENTO GEOLOGICO

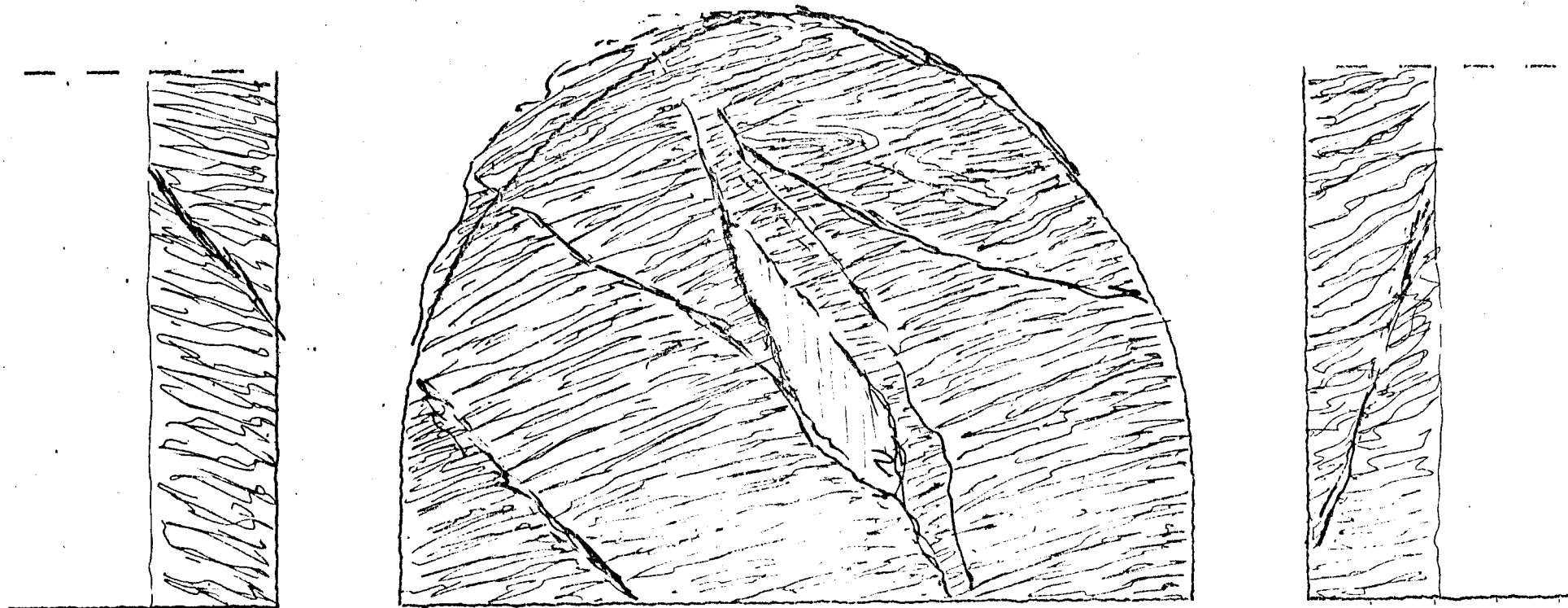
da progr. 5860,00 a progr. 5862,00

data 15/1/79

cons. 18/1/78

N° progressivo

1259



caratteristiche litologiche e strutturali

- Calcescisto listato con livelli di calceseisto fillosidico.

- Seistosità irregolare per tettonizzazione.

inclusioni \_\_\_\_\_

venute d'acqua \_\_\_\_\_

CONSTATAZIONE "FUORI SAGOMA" ECCEZIONALI

rilascio da progr. 5860 a progr. 5862

verbale n° \_\_\_\_\_ data 15/1/79

Constatato e rilevato:

per la D.L. Signor \_\_\_\_\_

per il C.T.F. Signor \_\_\_\_\_

*Bentoni*

*Carlo Lillo*

TRAFORO AUTOSTRADALE DEL FREJUS

Lotto 2° Imbocco lato Italia

RILEVAMENTO GEOLOGICO


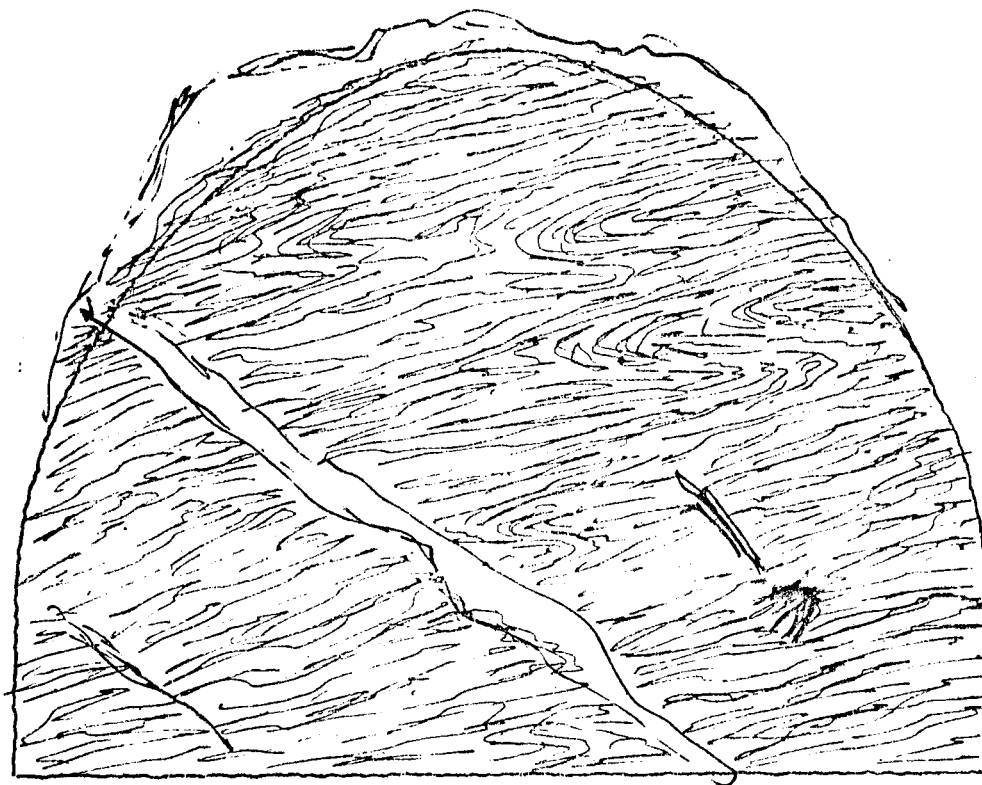

da progr. 5855,50 a progr. 5860,00

data 10/1/1979

cons. 12/1/1979

N° programativo

1258



caratteristiche litologiche e strutturali

- Continua la zona di faglia.
- Distacco di materiale durante la perforazione.

inclusioni

venute d'acqua

CONSTATAZIONE "FUORI SAGOMA" ECCEZIONALI

rilascio da progr. 5855,50 a progr. 5860,00

verbale n° data 10/1/1979

Constatato e rilevato:

per la D.L. Signor

*[Signature]*

per il C.T.E. Signor

*Carlo Hill*

TRAFORO AUTOSTRADALE DEL FREJUS

Lotto 2° Imbocco lato Italia

RILEVAMENTO GEOLOGICO


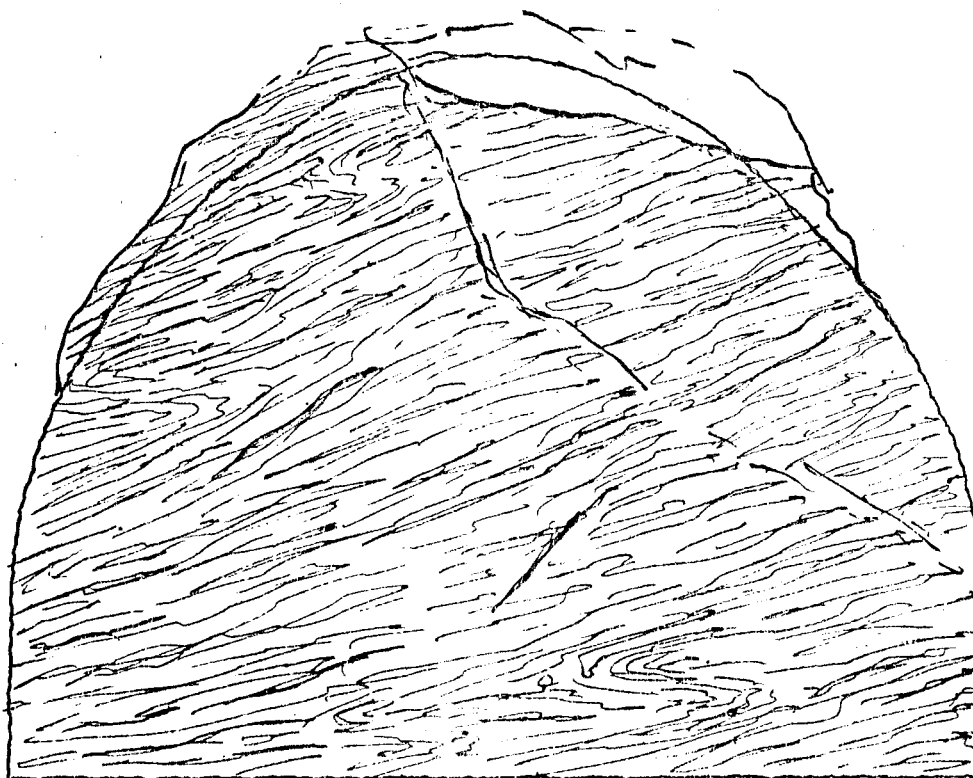

da progr. 5851<sup>00</sup> a progr. 5855<sup>50</sup>

data 9/1/1979

cons. 12/1/1979

N° progressivo

1257



caratteristiche litologiche e strutturali

- Calcescisto listato con livelli di calcescisto  
filladico -

- Faglia con immersione NE. Inizio progr. 5830  
circa, a luoghi aperta con cristalli di cal.  
cite -

inclusioni \_\_\_\_\_

venute d'acqua \_\_\_\_\_

CONSTATAZIONE "FUORI SAGOMA" ECCEZIONALI

rilascio da progr. 5830<sup>00</sup> a progr. 5855<sup>50</sup> SI

verbale n° \_\_\_\_\_ data 9/1/1979

Constatato e rilevato:

per la D.L. Signor \_\_\_\_\_

per il C.T.F. Signor \_\_\_\_\_

*Carlo Di...*  
*Carlo Di...*