

TRAFORO AUTOSTRADALE DEL FREJUS

Lotto 2° Imbocco Into Italia

RILEVAMENTO GEOLOGICO

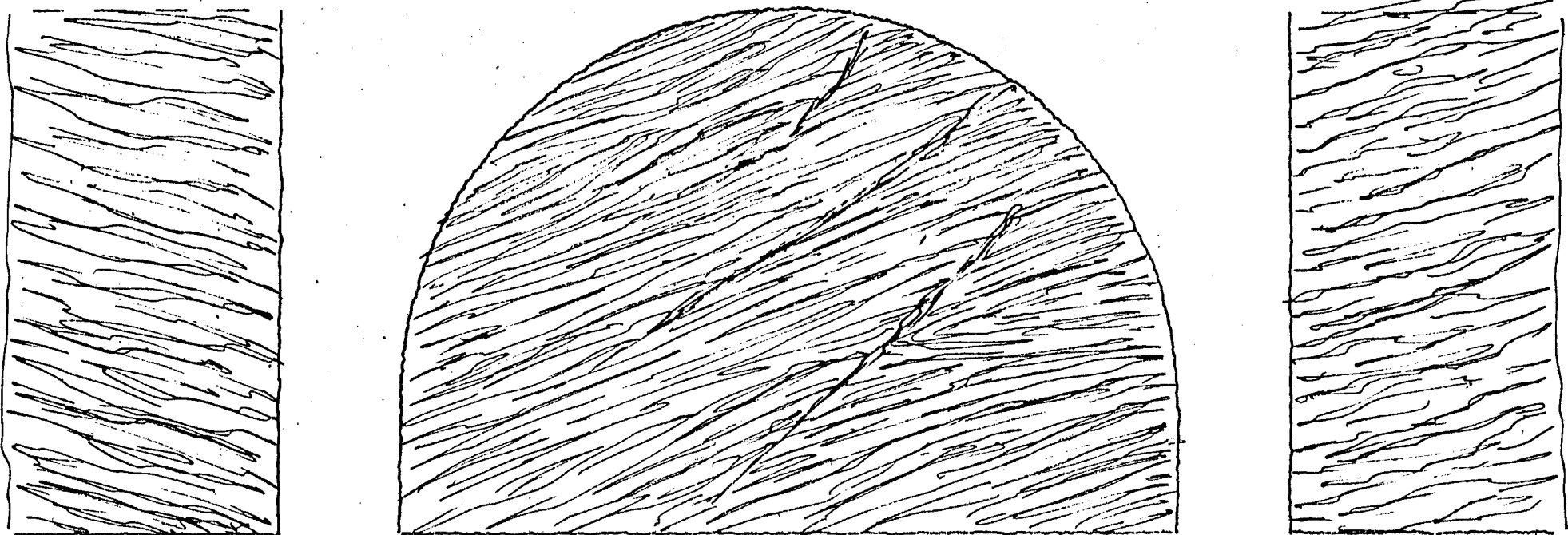
da progr. 6250<sup>00</sup> a progr. 6054,50

data 23/3/79

cons. 26/3/79

N° progressivo

1350



caratteristiche litologiche e strutturali

-Caratteristiche litologiche e strutturali analoghe a quelle della sezione precedente

inclusioni calcite e quarzo ~ 15%

venute d'acqua

CONSTATAZIONE "FUORI SAGOMA" ECCEZIONALI.

rilascio da progr. \_\_\_\_\_ a progr. \_\_\_\_\_

verbale n° \_\_\_\_\_ data \_\_\_\_\_

Constatato e rilevato:

per la D.L. Signor \_\_\_\_\_

per il C.T.F. Signor \_\_\_\_\_

TRAFORO AUTOSTRADALE DEL FREJUS

Lotto 2° Imbocco lato Italia

RILEVAMENTO GEOLOGICO


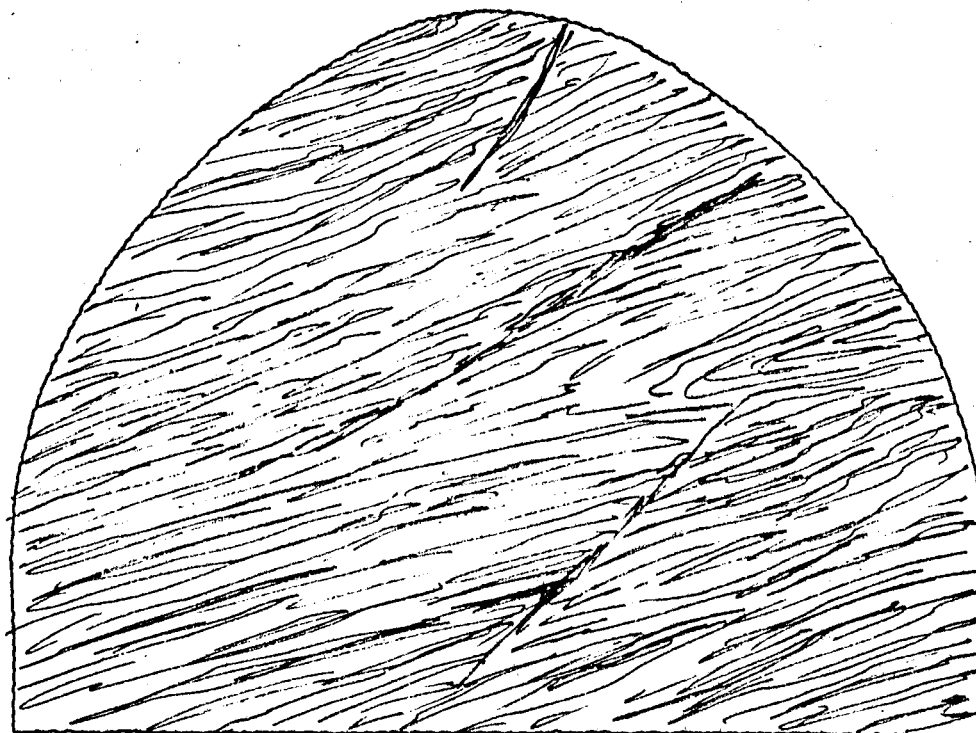

da progr. 6245,50 a progr. 6250,00

data 23/3/79

cons. 26/3/79

N° progressivo

1349



caratteristiche litologiche e strutturali

- Calcescisto filadico con livelli di calcescisto listato -
- Scistosità mediamente regolare

inclusioni calcite e quarzo ≈ 15%

venute d'acqua \_\_\_\_\_

CONSTATAZIONE "FUORI SAGOMA" ECCEZIONALI

rilascio da progr. \_\_\_\_\_ a progr. \_\_\_\_\_

verbale n° \_\_\_\_\_ data \_\_\_\_\_

Constatato e rilevato:

per la D.L. Signor \_\_\_\_\_

per il C.T.F. Signor \_\_\_\_\_

TRAFORO AUTOSTRADALE DEL FREJUS

Lotto 2° Imbocco lato Italia

RILEVAMENTO GEOLOGICO


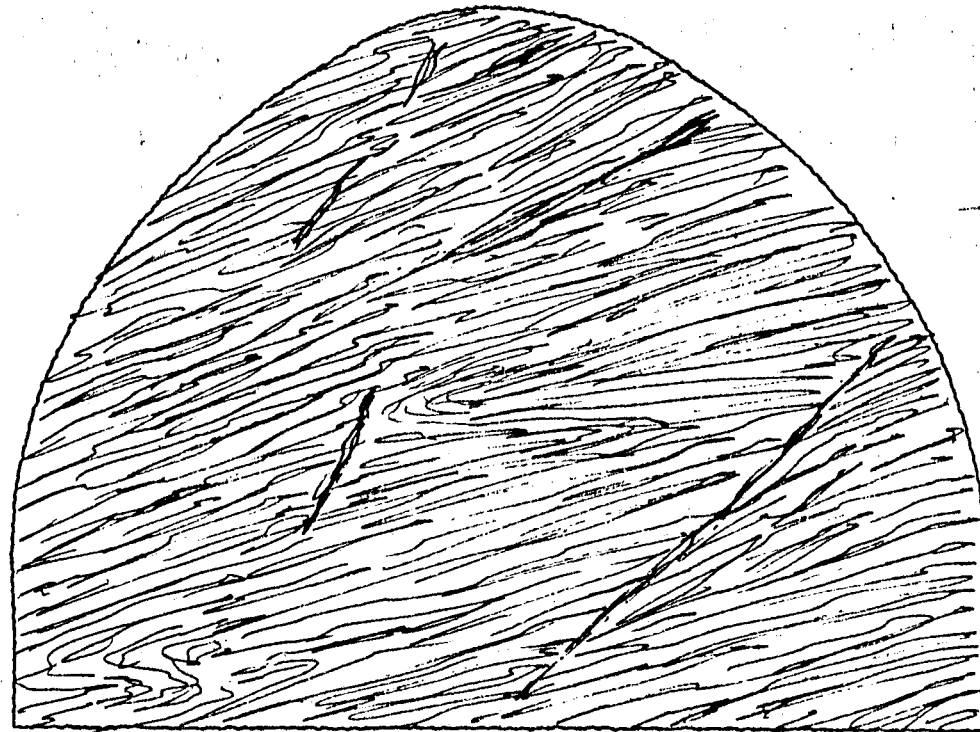

da progr. 624-1,00 a progr. 624-5,50

data 22/3/79

cons. 25/3/79

N° progressivo

1348



caratteristiche litologiche e strutturali

- Caratteristiche litologiche e strutturali analoghe a quelle delle sezioni precedenti:

inclusioni \_\_\_\_\_

venute d'acqua \_\_\_\_\_

CONSTATAZIONE "FUORI SAGOMA" ECCEZIONALI

rilascio da progr. \_\_\_\_\_ a progr. \_\_\_\_\_

verbale n° \_\_\_\_\_ data \_\_\_\_\_

Constatato e rilevato:

per la D.L. Signor \_\_\_\_\_

per il C.T.F. Signor \_\_\_\_\_

TRAFORO AUTOSTRADALE DEL FREJUS

Lotto 2' Imbocco lato Italia

RILEVAMENTO GEOLOGICO


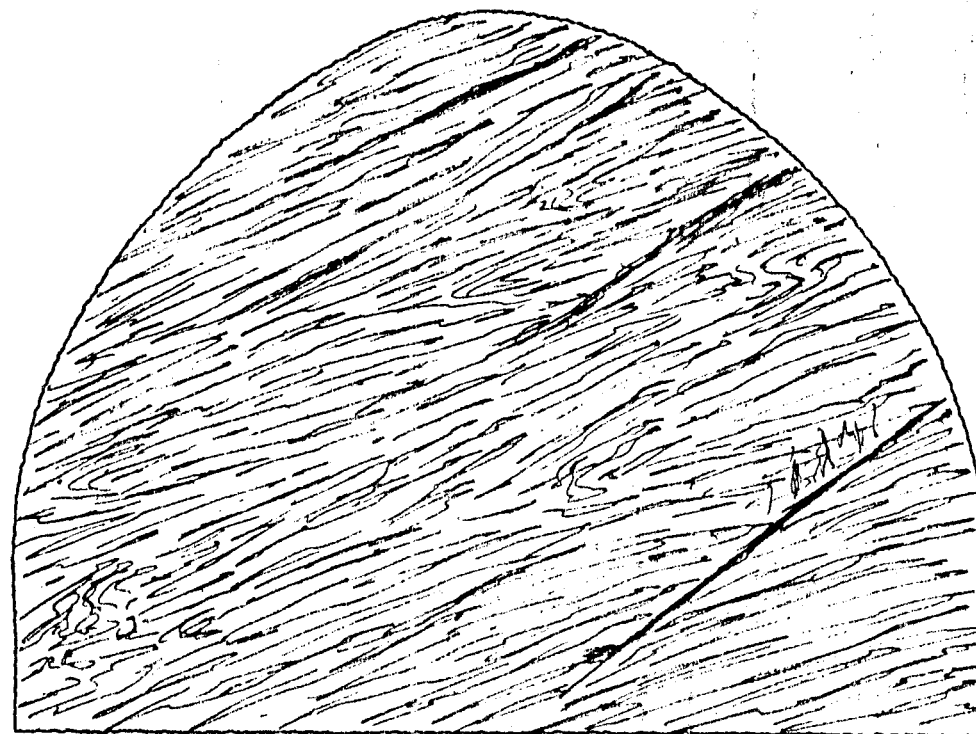

dà progr. 6236,50 a progr. 6241,00

data 22/3/79

cons. 25/3/79

N° progressivo

1347



caratteristiche litologiche e strutturali

- Calcescisto filladico con livelli di calcescisto listato.
- Fratturazione secondaria.

inclusioni calcite e quarzo ~ 10%

venute d'acqua

CONSTATAZIONE "FUORI SAGOMA" ECCEZIONALI

rilascio da progr. \_\_\_\_\_ a progr. \_\_\_\_\_

verbale n° \_\_\_\_\_ data \_\_\_\_\_

Constatale e rilevato:

per la D.L. Signor \_\_\_\_\_

per il C.T.F. Signor \_\_\_\_\_

TRAFORO AUTOSTRADALE DEL FREJUS

Lotto 2° Imbocco lato Italia

RILEVAMENTO GEOLOGICO


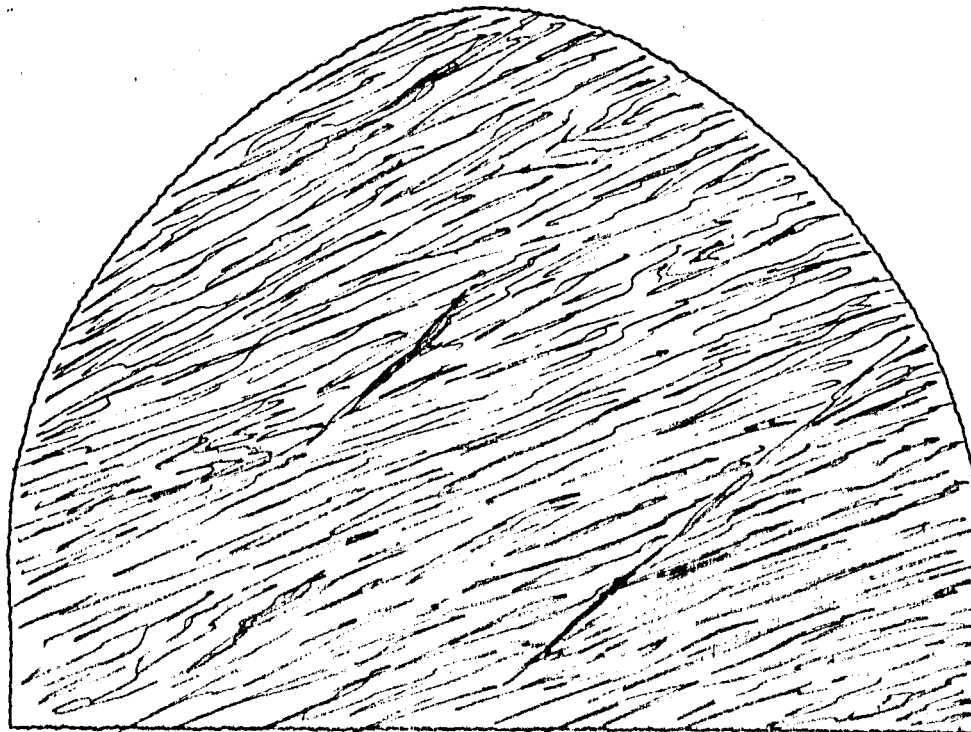

da progr. 6232,00 a progr. 6236,50

data 21/3/79

cons. 24/3/79

N° progressivo

1346



caratteristiche litologiche e strutturali

-Caratteristiche analoghe a quelle delle sezioni precedenti-

\_\_\_\_\_  
\_\_\_\_\_  
\_\_\_\_\_  
\_\_\_\_\_

inclusioni calcite e quarzo  $\approx 12\%$

venute d'acqua \_\_\_\_\_

CONSTATAZIONE "FUORI SAGOMA" ECCEZIONALI

rilascio da progr. \_\_\_\_\_ a progr. \_\_\_\_\_

verbale n° \_\_\_\_\_ data \_\_\_\_\_

Constatato e rilevato:

per la D.L. Signor \_\_\_\_\_

per il C.T.F. Signor \_\_\_\_\_

TRAFORO AUTOSTRADALE DEL FREJUS

Lotto 2' Imbocco lato Italia

RILEVAMENTO GEOLOGICO


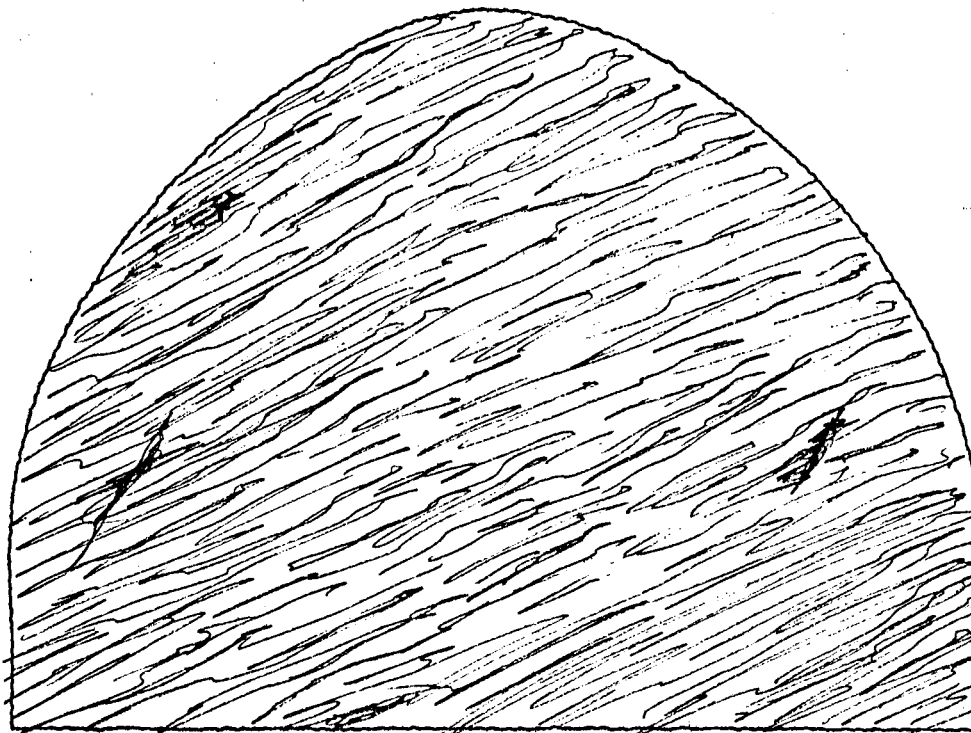

da progr. 6220,00 a progr. 6232,00

data 21/3/73

cons. 21/3/73

N° progressivo

1345



caratteristiche litologiche e strutturali

-caratteristiche litologiche e strutturali analoghe a quelle della sezione precedente-

inclusioni

venute d'acqua

CONSTATAZIONE "FUORI SAGOMA" ECCEZIONALI

rilascio da progr. \_\_\_\_\_ a progr. \_\_\_\_\_

verbale n° \_\_\_\_\_ data \_\_\_\_\_

Costatato e rilevato:

per la D.L. Signor \_\_\_\_\_

per il C.T.F. Signor \_\_\_\_\_

TRAFORO AUTOSTRADALE DEL FREJUS

Lotto 2° Imbocco lato Italia

RILEVAMENTO GEOLOGICO


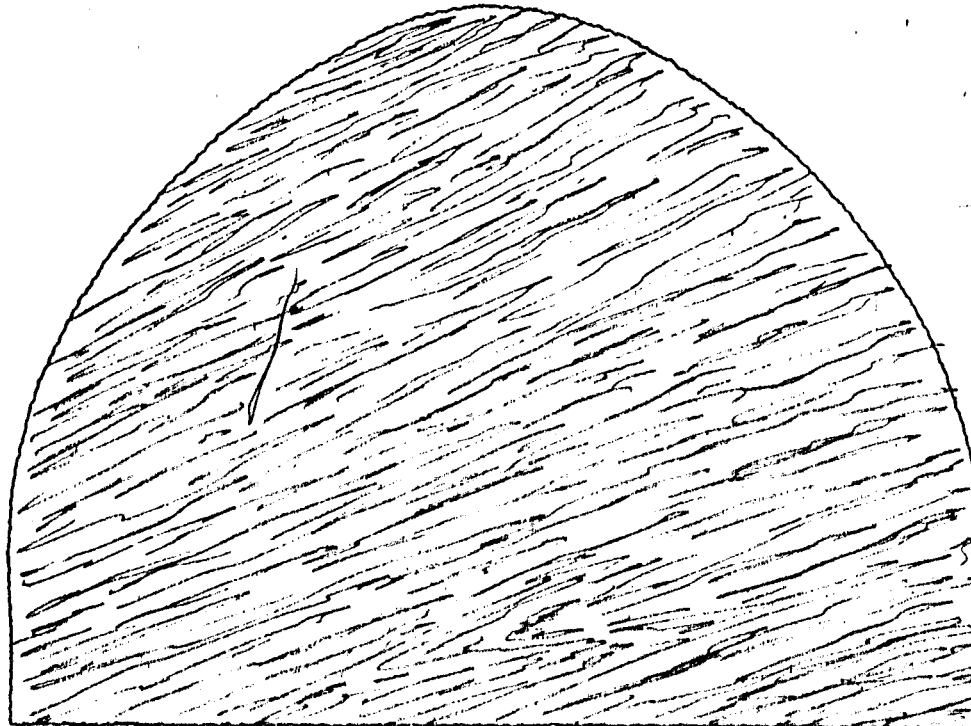

da progr. 6223<sup>50</sup> a progr. 6228<sup>00</sup>

data 20/3/79

cons. 22/3/79

N° progressivo

1344



caratteristiche litologiche e strutturali

- Calcescisto filladico prevalente con scistosità regolare.
- Fratturazione assente.

inclusioni calcite e quarzo  $\approx$  12%

venute d'acqua

CONSTATAZIONE "FUORI SAGOMA" ECCEZIONALI

rilascio da progr. \_\_\_\_\_ a progr. \_\_\_\_\_

verbale n° \_\_\_\_\_ data \_\_\_\_\_

Constatato e rilevato:

per la D.L. Signor \_\_\_\_\_

per il C.T.F. Signor \_\_\_\_\_

TRAFORO AUTOSTRADALE DEL FREJUS

Lotto 2° Imbocco lato Italia

RILEVAMENTO GEOLOGICO


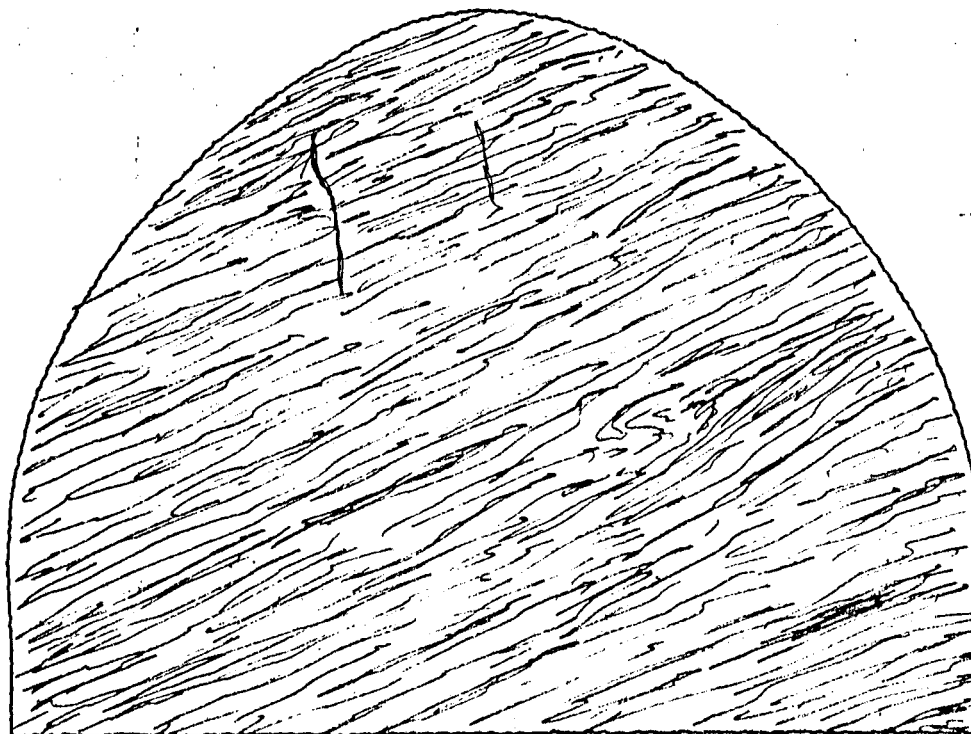

da progr. 6219,00 a progr. 6223,50

data 20/3/79

cons. 22/3/79

N° progressivo

1343



caratteristiche litologiche e strutturali

- caratteristiche litologiche e strutturali analoghe a quelle delle sezioni precedenti.

inclusioni calcite e quarzo ~ 12%

venute d'acqua

CONSTATAZIONE "FUORI SAGOMA" ECCEZIONALI

rilascio da progr. \_\_\_\_\_ a progr. \_\_\_\_\_

verbale n° \_\_\_\_\_ data \_\_\_\_\_

Constatato o rilevato:

per la D.L. Signor \_\_\_\_\_

per il C.T.F. Signor \_\_\_\_\_



TRAFORO AUTOSTRADALE DEL FREJUS

Lotto 2° Imbocco lato Italia

RILEVAMENTO GEOLOGICO


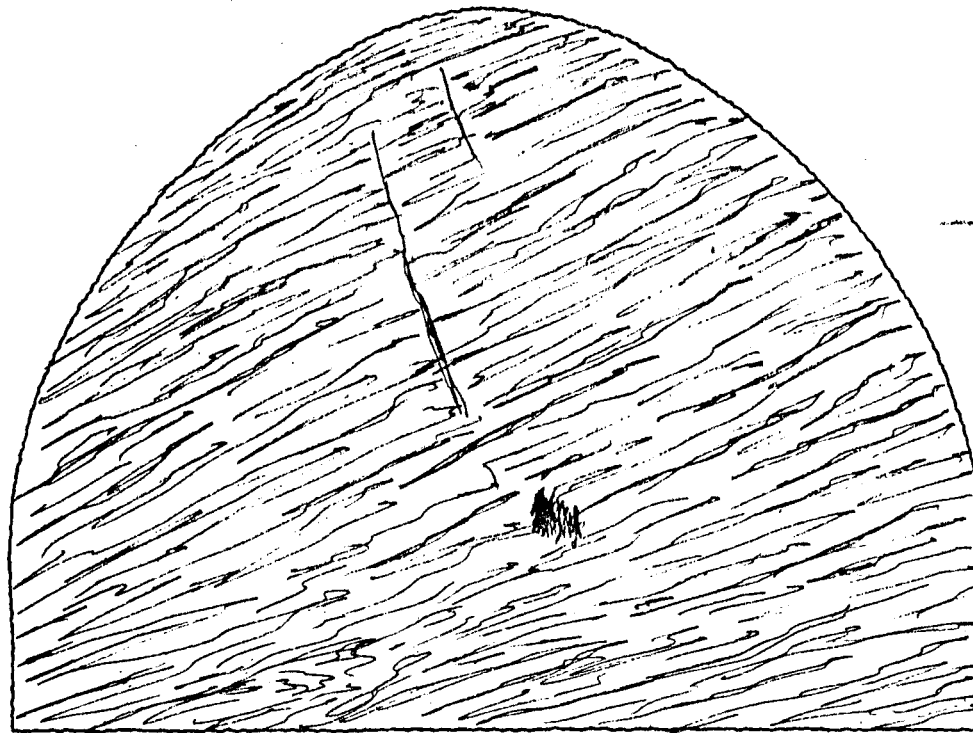
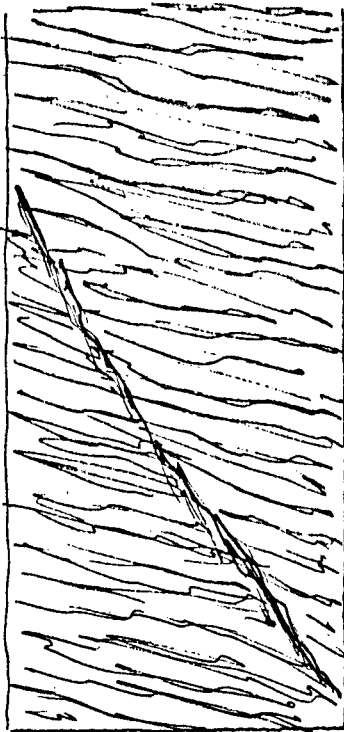
da progr. 6214,50 a progr. 6619,00

data 20/3/79

cons. 22/3/79

N° progressivo

1342



caratteristiche litologiche e strutturali

- Calcescisto filadico prevalente con scistosità irregolare.
- Livelli di calcescisto listato.

inclusioni calcite e quarzo  $\approx 12\%$

venuto d'acqua

CONSTATAZIONE "FUORI SAGOMA" ECCEZIONALI

rilascio da progr. \_\_\_\_\_ a progr. \_\_\_\_\_

verbale n° \_\_\_\_\_ data \_\_\_\_\_

Costatato e rilevato:

per la D.L. Signor \_\_\_\_\_

per il C.T.F. Signor \_\_\_\_\_

TRAFORO AUTOSTRADALE DEL FREJUS

Lotto 2° Imbocco lato Italia

RILEVAMENTO GEOLOGICO


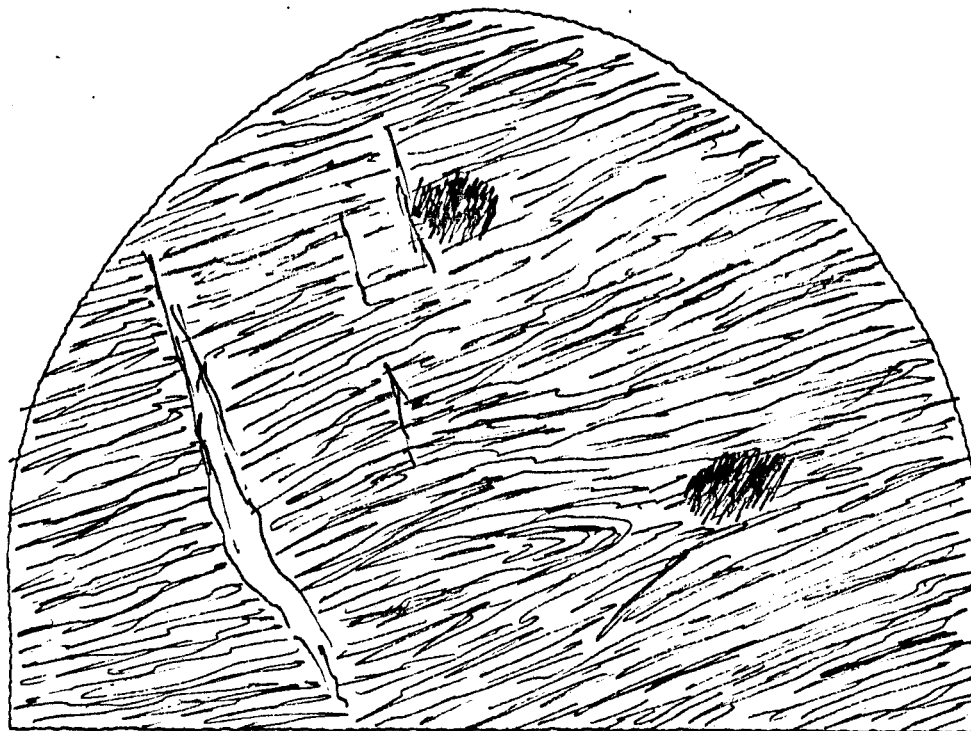

da progr. 6210,00 a progr. 6214,50

data 19/3/79

cons. 22/3/79

N° progressivo

1341



caratteristiche litologiche e strutturali

- Caratteristiche litologiche e strutturali analoghe a quelle della sezione precedente.

inclusioni calcite e quarzo < 12%

venute d'acqua

CONSTATAZIONE "FUORI SAGOMA" ECCEZIONALI

rilascio da progr. \_\_\_\_\_ a progr. \_\_\_\_\_

verbale n° \_\_\_\_\_ data \_\_\_\_\_

Constatato e rilevato:

per la D.L. Signor \_\_\_\_\_

per il C.T.F. Signor \_\_\_\_\_

TRAFORO AUTOSTRADALE DEL FREJUS.

Lotto 2° Imbocco lato Italia

RILEVAMENTO GEOLOGICO


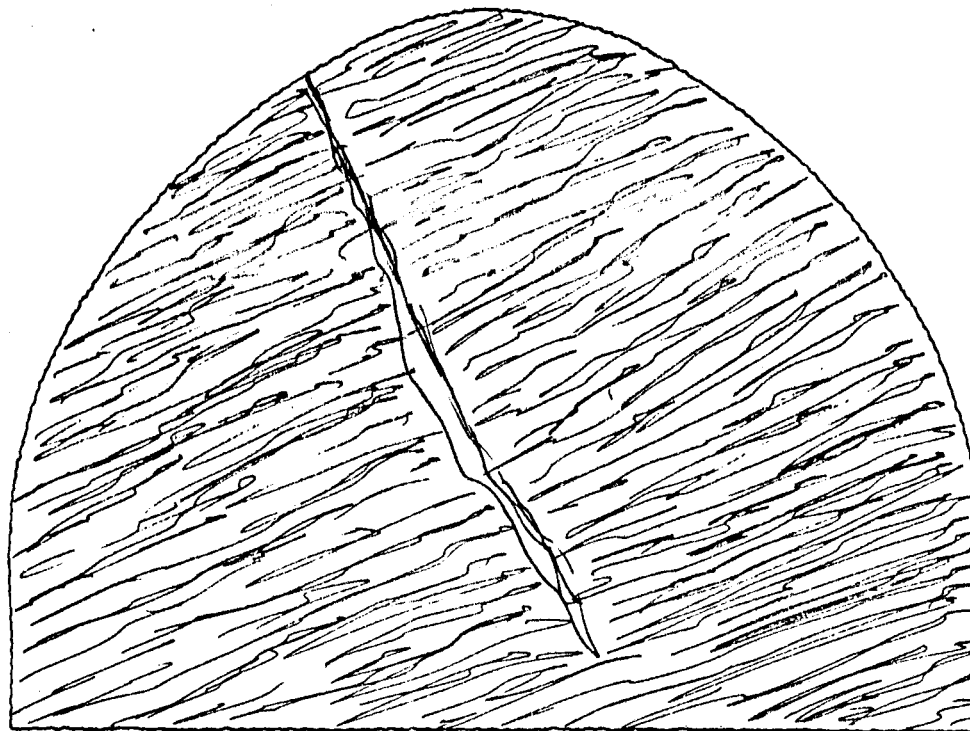

da progr. 6206,00 a progr. 6210,00

data 19/3/79

cons. 22/3/79

N° progressivo

1340



caratteristiche litologiche e strutturali

- caratteristiche litologiche e strutturali analoghe a quelle della sezione precedente.
- Faglia con immersione NNE.

inclusioni calcite e quarzo  $\approx 12\%$

venute d'acqua

CONSTATAZIONE "FUORI SAGOMA" ECCEZIONALI

rilascio da progr. \_\_\_\_\_ a progr. \_\_\_\_\_

verbale n° \_\_\_\_\_ data \_\_\_\_\_

Constatato e rilevato:

per la D.L. Signor \_\_\_\_\_

per il C.T.F. Signor \_\_\_\_\_

TRAFORO AUTOSTRADALE DEL FREJUS

Lotto 2° Imbocco lato Italia

RILEVAMENTO GEOLOGICO


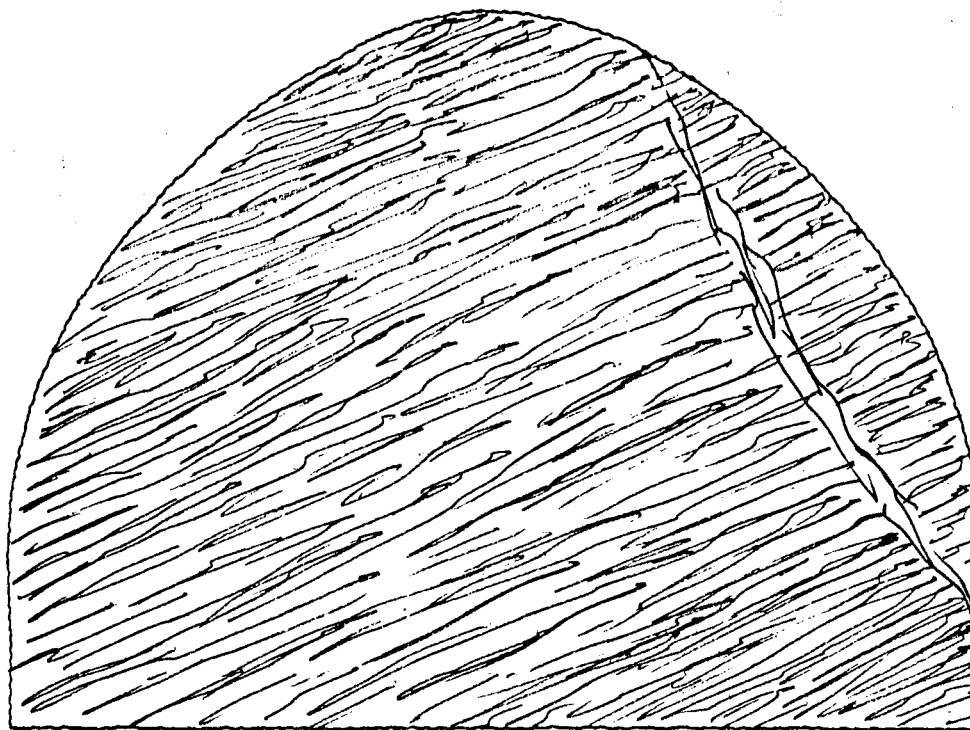

da progr. 6201,00 a progr. 6206,00

data 17/3/79

cons. 19/3/79

N° progressivo

1339



caratteristiche litologiche e strutturali

- calcescisto filladico con livelli di calce.
- seisto listato.
- Scistosità irregolare.

inclusioni calcite e quarzo  $\approx 10\%$

venute d'acqua

CONSTATAZIONE "FUORI SAGOMA" ECCEZIONALI

rilascio da progr. \_\_\_\_\_ a progr. \_\_\_\_\_

verbale n° \_\_\_\_\_ data \_\_\_\_\_

Constatato e rilevato:

per la D.L. Signor \_\_\_\_\_

per il C.T.F. Signor \_\_\_\_\_

TRAFORO AUTOSTRADALE DEL FREJUS

Lotto 2' Imbocco lato Italia

RILEVAMENTO GEOLOGICO


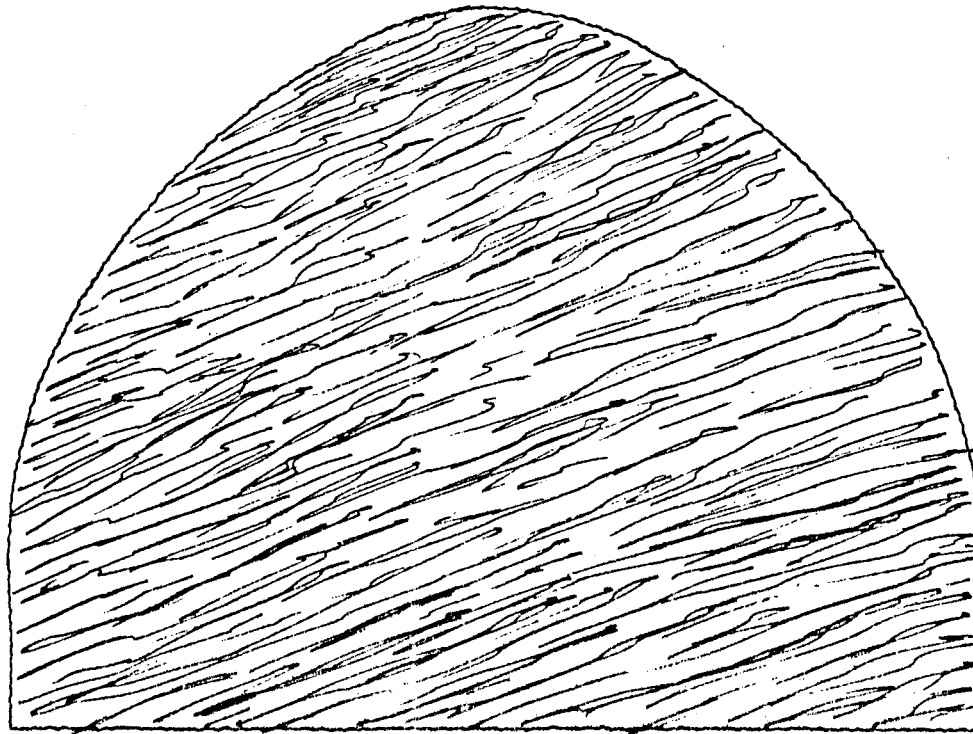

da progr. 6196,50 a progr. 6201,00

data 17/3/79

cons. 19/3/79

N° progressivo

1338



caratteristiche litologiche e strutturali

- calcescisto filadico con livelli di calcescisto listato -

inclusioni calcite e quarzo ~ 12%

venute d'acqua \_\_\_\_\_

CONSTATAZIONE "FUORI SAGOMA" ECCEZIONALI

rilascio da progr. \_\_\_\_\_ a progr. \_\_\_\_\_

verbale n° \_\_\_\_\_ data \_\_\_\_\_

Constatato e rilevato:

per la D.L. Signor \_\_\_\_\_

per il C.T.F. Signor \_\_\_\_\_

TRAFORO AUTOSTRADALE DEL FREJUS

Lotto 2' Imbocco lato Italia

RILEVAMENTO GEOLOGICO


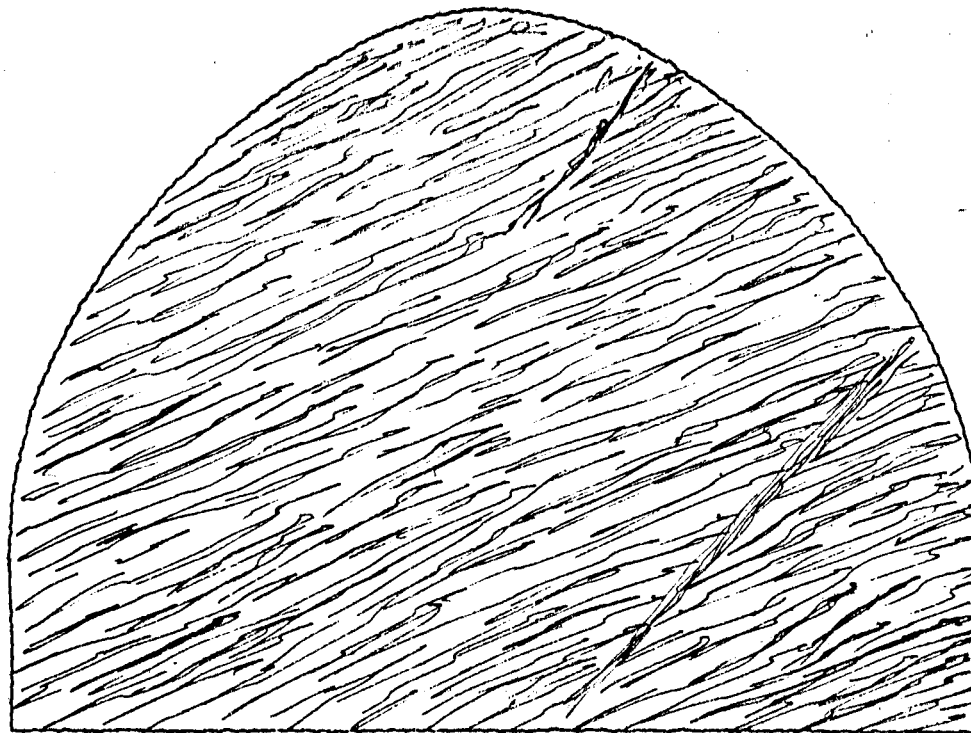

da progr. 6192<sup>00</sup> a progr. 6196<sup>50</sup>

data 16/3/79

cons. 19/3/79

N° progressivo

1337



caratteristiche litologiche e strutturali

-Caratteristiche litologiche e strutturali ana-  
loghe a quelle della sezione precedente-

inclusioni calcite e quarzo < 12%

venuto d'acqua

CONSTATAZIONE "FUORI SAGOMA" ECCEZIONALI

rilascio da progr. \_\_\_\_\_ a progr. \_\_\_\_\_

verbale n° \_\_\_\_\_ data \_\_\_\_\_

Constatato e rilevato:

per la D.L. Signor \_\_\_\_\_

per il C.T.F. Signor \_\_\_\_\_

TRAFORO AUTOSTRADALE DEL FREJUS

Lotto 2° Imbocco lato Italia

RILEVAMENTO GEOLOGICO




da progr. 6187<sup>50</sup> a progr. 6192<sup>00</sup>

data 16/3/75

cons. 16/3/79

N° progressivo

1336



caratteristiche litologiche e strutturali

- Calcescisto filadico prevalente, con scistosità irregolare verso il paramento ovest.

- Livelli di calcescisto listato.

inclusioni calcite e quarzo ~ 12%

venute d'acqua

CONSTATAZIONE "FUORI SAGOMA" ECCEZIONALI

rilascio da progr. \_\_\_\_\_ a progr. \_\_\_\_\_

verbale n° \_\_\_\_\_ data \_\_\_\_\_

Constatato e rilevato:

per la D.L. Signor \_\_\_\_\_

per il C.T.F. Signor \_\_\_\_\_

TRAFORO AUTOSTRADALE DEL FREJUS

Lotto 2° Imbocco lato Italia

RILEVAMENTO GEOLOGICO


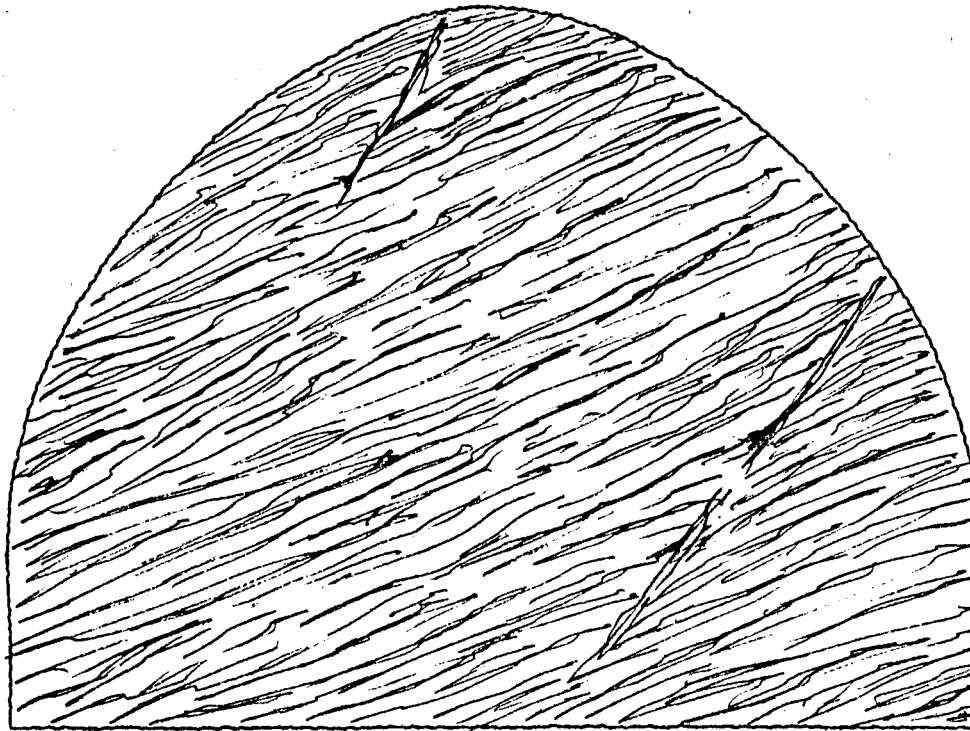

da progr. 6183<sup>00</sup> a progr. 6.08<sup>50</sup>

data 15/3/79

cons. 16/3/79

N° progressivo

1335



caratteristiche litologiche e strutturali

- caratteristiche litologiche e strutturali analoghe a quelle della sezione precedente.

inclusioni \_\_\_\_\_

venute d'acqua \_\_\_\_\_

CONSTATAZIONE "FUORI SAGOMA" ECCEZIONALI

rilascio da progr. \_\_\_\_\_ a progr. \_\_\_\_\_

verbale n° \_\_\_\_\_ data \_\_\_\_\_

Constatato e rilevato:

per la D.L. Signor \_\_\_\_\_

per il C.T.F. Signor \_\_\_\_\_



TRAFORO AUTOSTRADALE DEL FREJUS

Lotto 2' Imbocco lato Italia

RILEVAMENTO GEOLOGICO


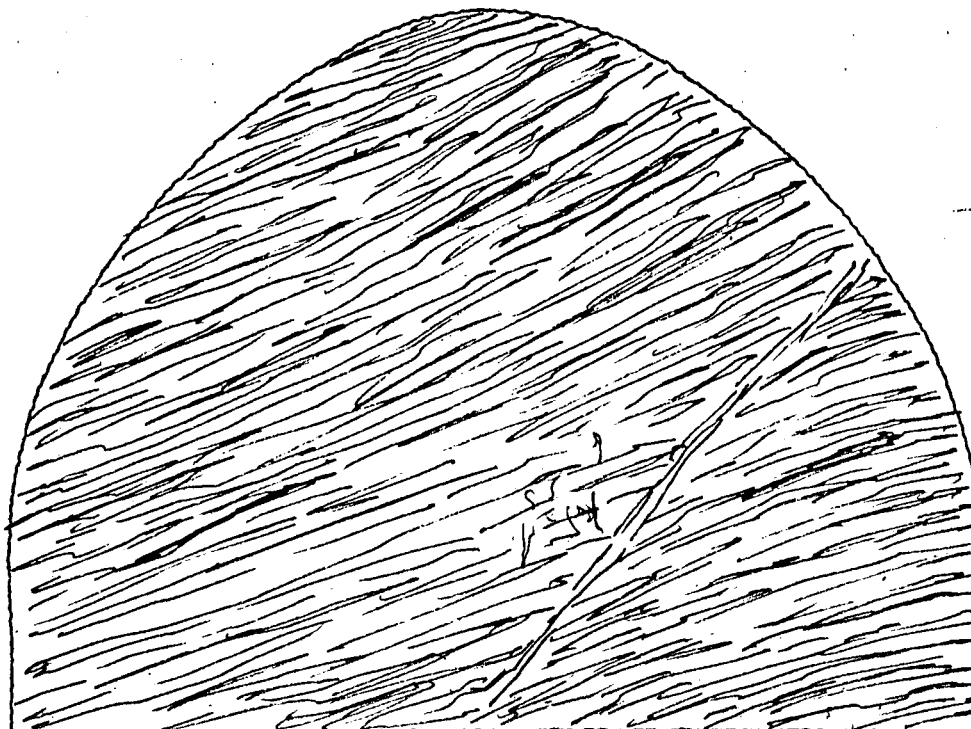

da progr. 6179<sup>00</sup> a progr. 6183<sup>00</sup>

data 15/3/79

cons. 16/3/79

N° progressivo

1334



caratteristiche litologiche e strutturali

- Calcescisto filadico prevalente con livelli di calcescisto listato  
- Seistosità regolare.

inclusioni calcite e quarzo ~ 12%

venute d'acqua

CONSTATAZIONE "FUORI SAGOMA" ECCEZIONALI

rilascio da progr. \_\_\_\_\_ a progr. \_\_\_\_\_

verbale n° \_\_\_\_\_ data \_\_\_\_\_

Constatato e rilevato:

per la D.L. Signor \_\_\_\_\_

per il C.T.F. Signor \_\_\_\_\_

TRAFORO AUTOSTRADALE DEL FREJUS

Lotto 2' Imbocco lato Italia

RILEVAMENTO GEOLOGICO


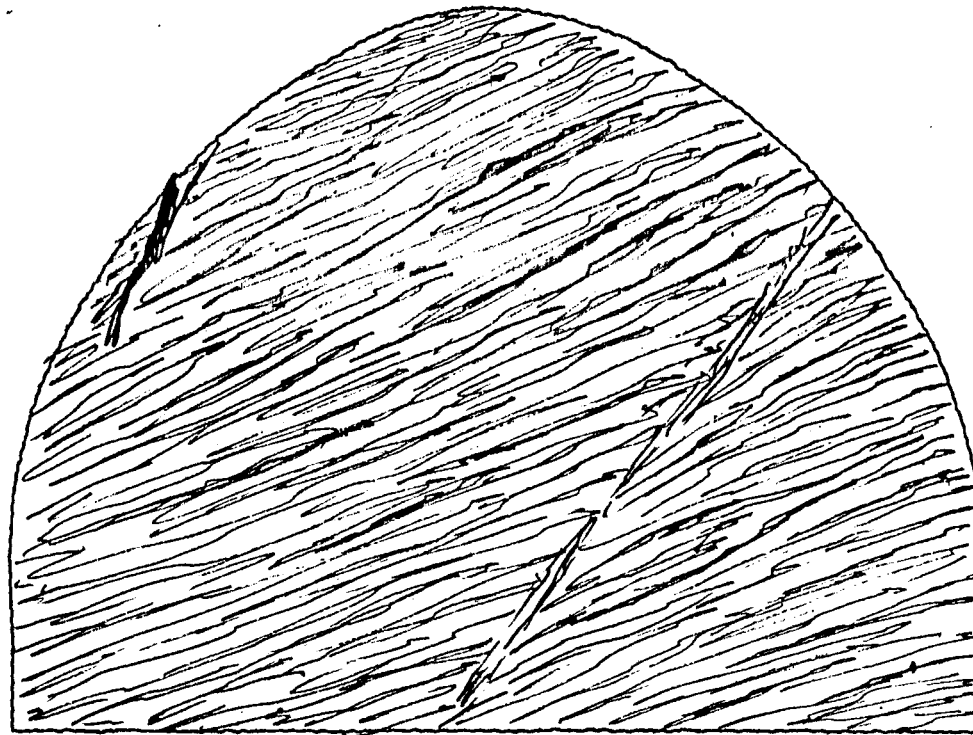

da progr. 6.175<sup>00</sup> a progr. 6.19<sup>00</sup>

data 14/3/79

cons. 16/3/79

N° progressivo

1333



caratteristiche litologiche e strutturali

- Caratteristiche analoghe a quelle della sezione precedente.

inclusioni \_\_\_\_\_

venute d'acqua \_\_\_\_\_

CONSTATAZIONE "FUORI SAGOMA" ECCEZIONALI

rilascio da progr. \_\_\_\_\_ a progr. \_\_\_\_\_

verbale n° \_\_\_\_\_ data \_\_\_\_\_

Constatato e rilevato:

per la D.L. Signor \_\_\_\_\_

per il C.T.F. Signor \_\_\_\_\_

TRAFORO AUTOSTRADALE DEL FREJUS

Lotto 2' Imbocco lato Italia

RILEVAMENTO GEOLOGICO


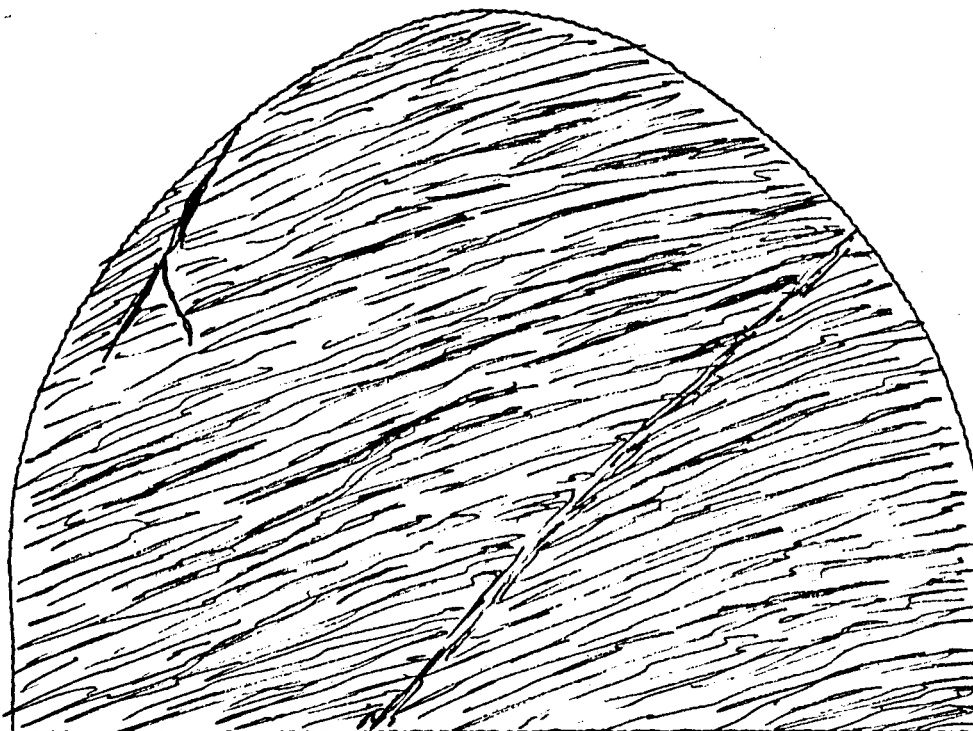

da progr. 6174,00 a progr. 6175,00

data 14/3/79

cons. 16/3/79

N° progressivo

1332



caratteristiche litologiche e strutturali

- Calcescisto filadico con livelli di calc. cescisto listato
- Scistosità regolare.

inclusioni calcite e quarzo  $\approx 12\%$

venute d'acqua

CONSTATAZIONE "FUORI SAGOMA" ECCEZIONALI

rilascio da progr. \_\_\_\_\_ a progr. \_\_\_\_\_

verbale n° \_\_\_\_\_ data \_\_\_\_\_

Constatato e rilevato:

per la D.L. Signor \_\_\_\_\_

per il C.T.F. Signor \_\_\_\_\_

TRAFORO AUTOSTRADALE DEL FREJUS

Lotto 2' Imbocco lato Italia

RILEVAMENTO GEOLOGICO


da progr. 6467<sup>00</sup> a progr. 6471<sup>00</sup>

data 13/5/79

cons. 16/3/79

N° progressivo

1331



caratteristiche litologiche e strutturali

- Caratteristiche litologiche e strutturali analoghe a quelle della sezione precedente.

inclusioni calcite e quarzo  $\approx 12\%$

venute d'acqua

CONSTATAZIONE "FUORI SAGOMA" ECCEZIONALI

rilascio da progr. \_\_\_\_\_ a progr. \_\_\_\_\_

verbale n° \_\_\_\_\_ data \_\_\_\_\_

Constatato e rilevato:

per la D.L. Signor \_\_\_\_\_

per il C.T.F. Signor \_\_\_\_\_

TRAFORO AUTOSTRADALE DEL FREJUS

Lotto 2° Imbocco lato Italia

RILEVAMENTO GEOLOGICO


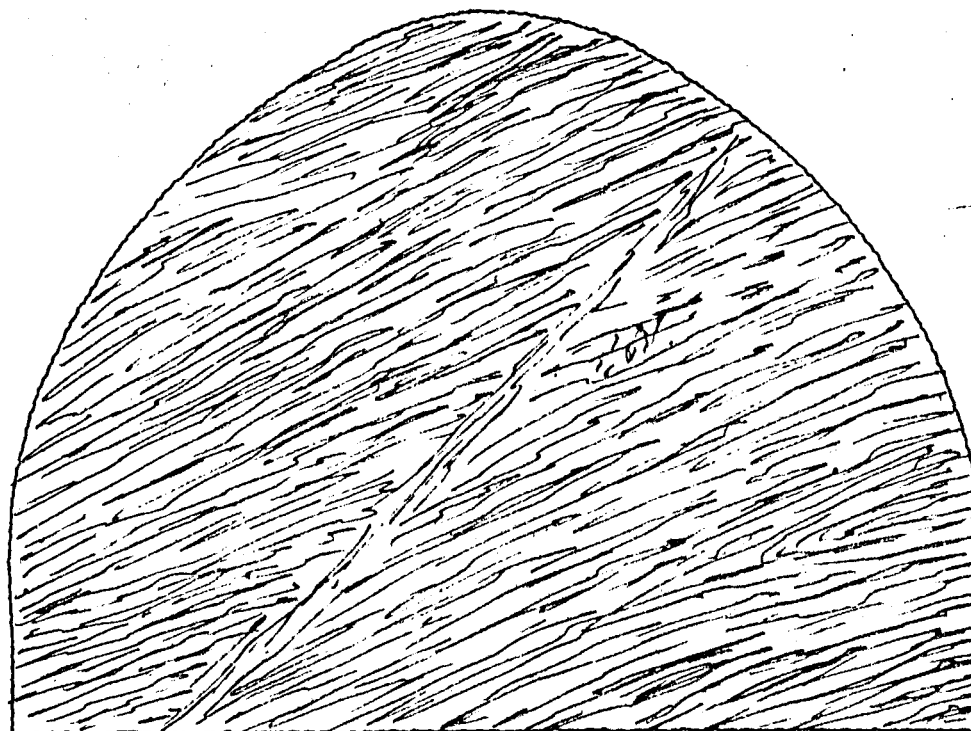

da progr. 6163,00 a progr. 6167,00

data 13/3/79

cons. 16/3/79

N° progressivo

1330



caratteristiche litologiche e strutturali

- Calcescisto filadico prevalente con scistosità regolare -  
- Livelli di calcescisto listato -

inclusioni calcite e quarzo  $\approx$  12%

venute d'acqua

CONSTATAZIONE "FUORI SAGOMA" ECCEZIONALI

rilascio da progr. \_\_\_\_\_ a progr. \_\_\_\_\_

verbale n° \_\_\_\_\_ data \_\_\_\_\_

Constatato e rilevato:

per la D.L. Signor \_\_\_\_\_

per il C.T.F. Signor \_\_\_\_\_

TRAFORO AUTOSTRADALE DEL FREJUS

Lotto 2' Imbocco lato Italia

RILEVAMENTO GEOLOGICO


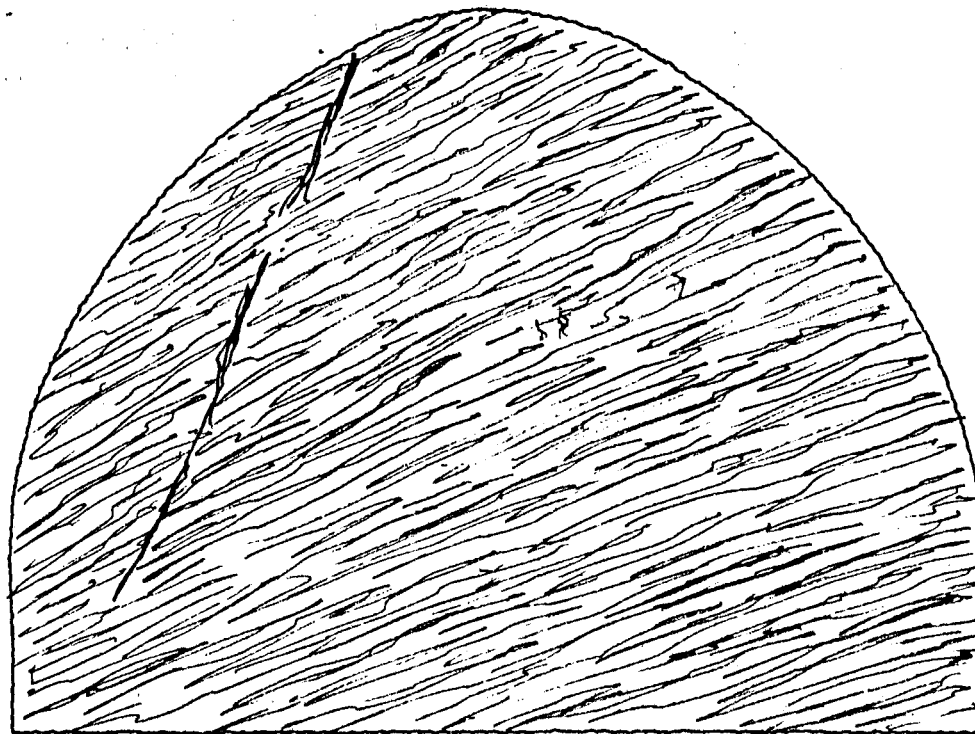

da progr. 6159,00 a progr. 6103,00

data 12/3/79

cons. 14/3/79

N' progressivo

1329



caratteristiche litologiche e strutturali

-Caratteristiche litologiche e strutturali analoghe a quelle delle sezioni precedenti.

inclusioni calcite e quarzo  $\approx$  12%

venute d'acqua

CONSTATAZIONE "FUORI SAGOMA" ECCEZIONALI

rilascio da progr. \_\_\_\_\_ a progr. \_\_\_\_\_

verbale n° \_\_\_\_\_ data \_\_\_\_\_

Costatato e rilevato:

per la D.L. Signor \_\_\_\_\_

per il C.T.F. Signor \_\_\_\_\_

TRAFORO AUTOSTRADALE DEL FREJUS

Lotto 2° Imbocco lato Italia

RILEVAMENTO GEOLOGICO


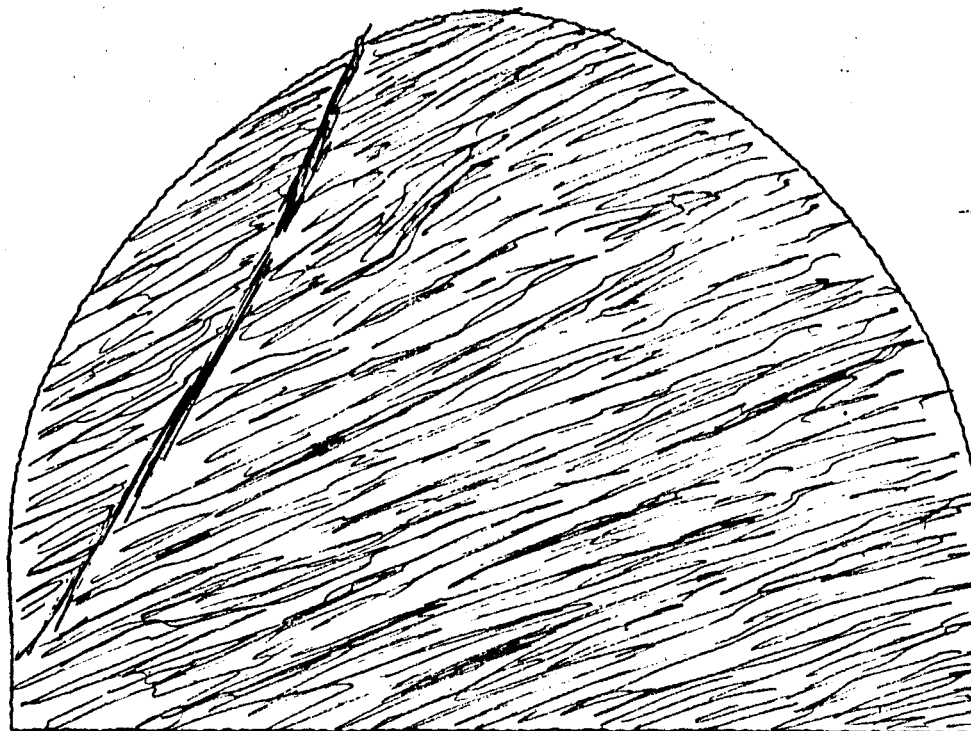

da progr. 6155,00 a progr. 6159,00

data 12/3/79

cons. 14/3/79

N° progressivo

1328



caratteristiche litologiche e strutturali

- Caratteristiche litologiche e strutturali analoghe a quelle della sezione precedente.

inclusioni \_\_\_\_\_

venute d'acqua \_\_\_\_\_

CONSTATAZIONE "FUORI SAGOMA" ECCEZIONALI

rilascio da progr. \_\_\_\_\_ a progr. \_\_\_\_\_

verbale n° \_\_\_\_\_ data \_\_\_\_\_

Constatato e rilevato:

per la D.L. Signor \_\_\_\_\_

per il C.T.F. Signor \_\_\_\_\_

TRAFORO AUTOSTRADALE DEL FREJUS

Lotto 2' Imbocco lato Italia

RILEVAMENTO GEOLOGICO


da progr. 6150<sup>50</sup> a progr. 6155<sup>00</sup>

data 11/3/79

cons. 14/3/79

N° progressivo

1327



caratteristiche litologiche e strutturali

- Calcescisto filladico con livelli di calcescisto listato.

- Fratture secondarie chiuse.

inclusioni calcite e quarzo  $\approx 10\%$

venute d'acqua

CONSTATAZIONE "FUORI SAGOMA" ECCEZIONALI

rilascio da progr. \_\_\_\_\_ a progr. \_\_\_\_\_

verbale n° \_\_\_\_\_ data \_\_\_\_\_

Constatato e rillevato:

per la D.L. Signor \_\_\_\_\_

per il C.T.F. Signor \_\_\_\_\_



TRAFORO AUTOSTRADALE DEL FREJUS

Lotto 2' Imbocco lato Italia

RILEVAMENTO GEOLOGICO


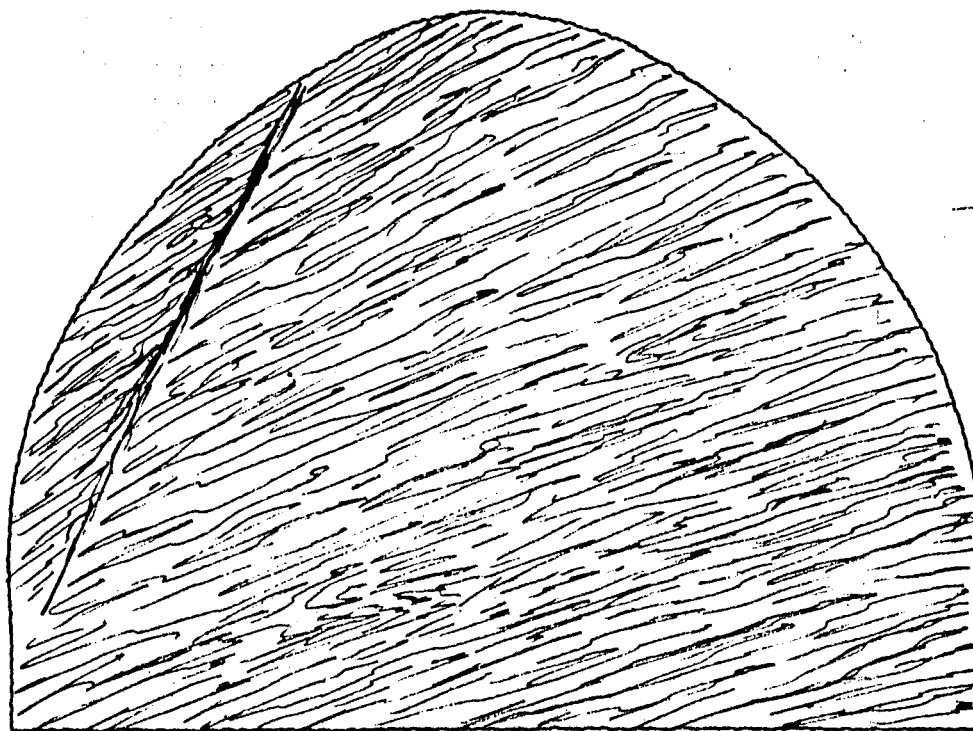

da progr. 6146,00 a progr. 6150,50

data 10/3/79

cons. 12/3/79

N° progressivo

1326



caratteristiche litologiche e strutturali

- Caratteristiche litologiche e strutturali analoghe a quelle della sezione precedente.

inclusioni \_\_\_\_\_

venute d'acqua \_\_\_\_\_

CONSTATAZIONE "FUORI SAGOMA" ECCEZIONALI

rilascio da progr. \_\_\_\_\_ a progr. \_\_\_\_\_

verbale n° \_\_\_\_\_ data \_\_\_\_\_

Constatato e rilevato:

per la D.L. Signor \_\_\_\_\_

per il C.T.F. Signor \_\_\_\_\_

TRAFORO AUTOSTRADALE DEL FREJUS

Lotto 2° Imbocco lato Italia

RILEVAMENTO GEOLOGICO


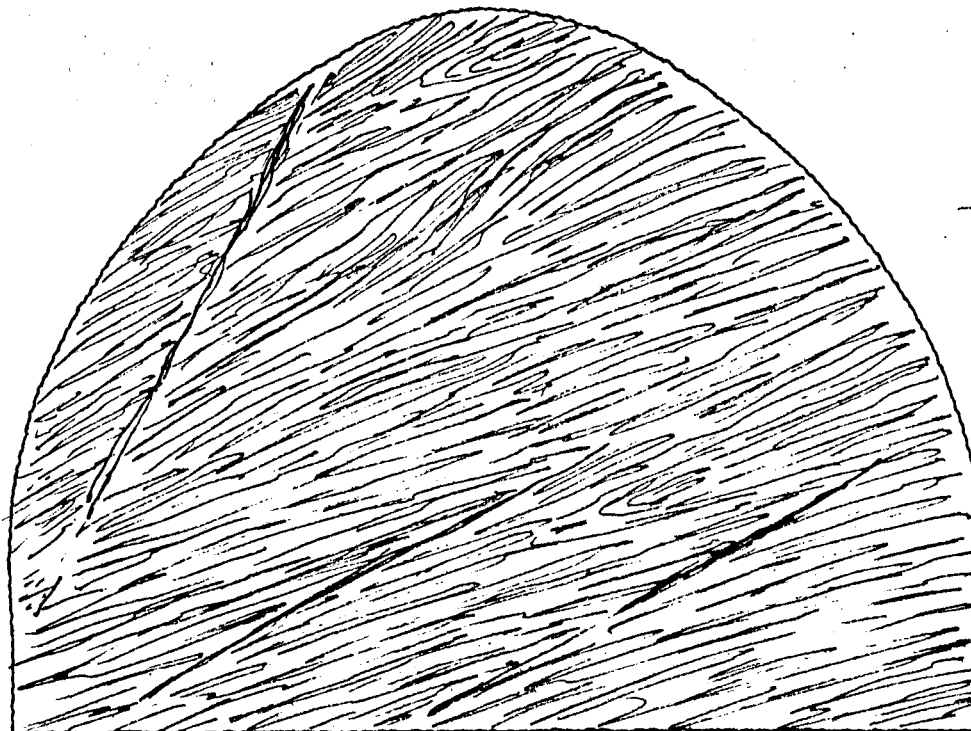

da progr. 6141,50 a progr. 6146,00

data 10/3/79

cons. 12/3/79

N° progressivo

1325



caratteristiche litologiche e strutturali

- Calcescisto filladico prevalente con livelli di calcescisto listato
- Scistosità irregolare.
- Fratture chiuse.

inclusioni calcite e quarzo  $\approx 10\%$

venute d'acqua

CONSTATAZIONE "FUORI SAGOMA" ECCEZIONALI

rilascio da progr. \_\_\_\_\_ a progr. \_\_\_\_\_

verbale n° \_\_\_\_\_ data \_\_\_\_\_

Constatato e rilevato:

per la D.L. Signor \_\_\_\_\_

per il C.T.F. Signor \_\_\_\_\_

TRAFORO AUTOSTRADALE DEL FREJUS

Lotto 2' Imbocco lato Italia

RILEVAMENTO GEOLOGICO


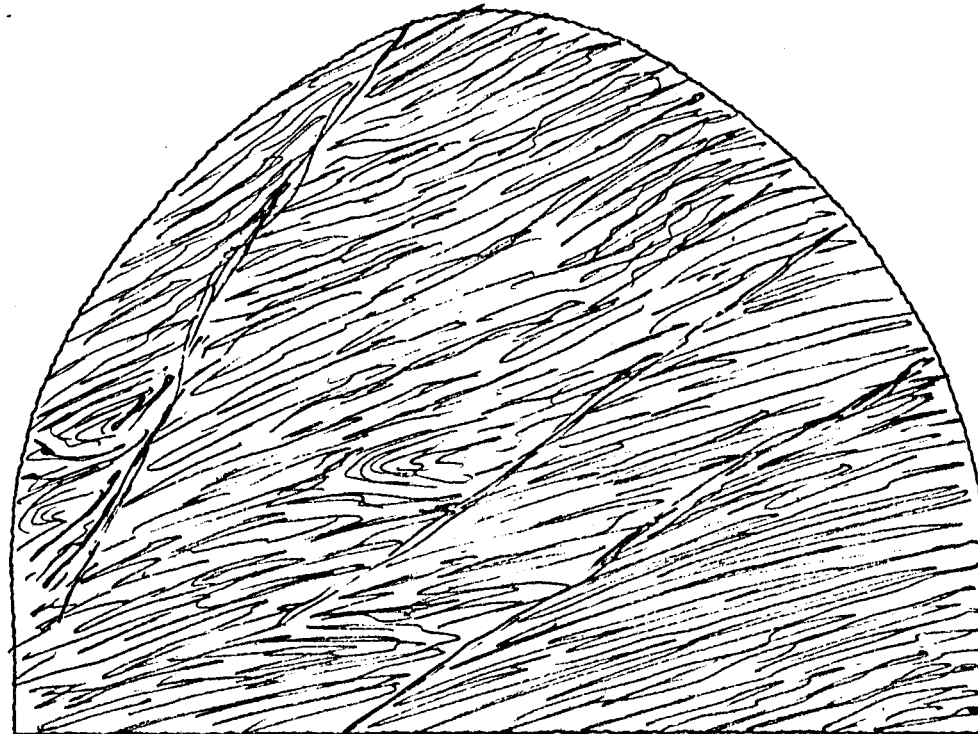

da progr. 6137<sup>00</sup> a progr. 6141<sup>50</sup>

data 9/3/79

cons. 12/3/79

N° progressivo

1324



caratteristiche litologiche e strutturali

- Calcescisto listato con livelli di calce.
- scisto filladico.
- Scistosità irregolare.
- Fratture chiuse.

inclusioni calcite e quarzo  $\approx 10\%$

venute d'acqua

CONSTATAZIONE "FUORI SAGOMA" ECCEZIONALI

rilascio da progr. \_\_\_\_\_ a progr. \_\_\_\_\_

verbale n° \_\_\_\_\_ data \_\_\_\_\_

Constatato e rilevato:

per la D.L. Signor \_\_\_\_\_

per il C.T.F. Signor \_\_\_\_\_

TRAFORO AUTOSTRADALE DEL FREJUS

Lotto 2° Imbocco lato Italia

RILEVAMENTO GEOLOGICO


da progr. 6132<sup>50</sup> a progr. 6137<sup>00</sup>

data 9/3/79

cons. 12/3/79

N° progressivo

1323



caratteristiche litologiche e strutturali

- Caratteristiche analoghe a quelle della sezione precedente.

CONSTATAZIONE "FUORI SAGOMA" ECCEZIONALI

rilascio da progr. \_\_\_\_\_ a progr. \_\_\_\_\_

verbale n° \_\_\_\_\_ data \_\_\_\_\_

Constatato e rilevato:

per la D.L. Signor \_\_\_\_\_

per il C.T.F. Signor \_\_\_\_\_

inclusioni \_\_\_\_\_

venute d'acqua \_\_\_\_\_

TRAFORO AUTOSTRADALE DEL FREJUS

Lotto 2° Imbocco lato Italia

RILEVAMENTO GEOLOGICO


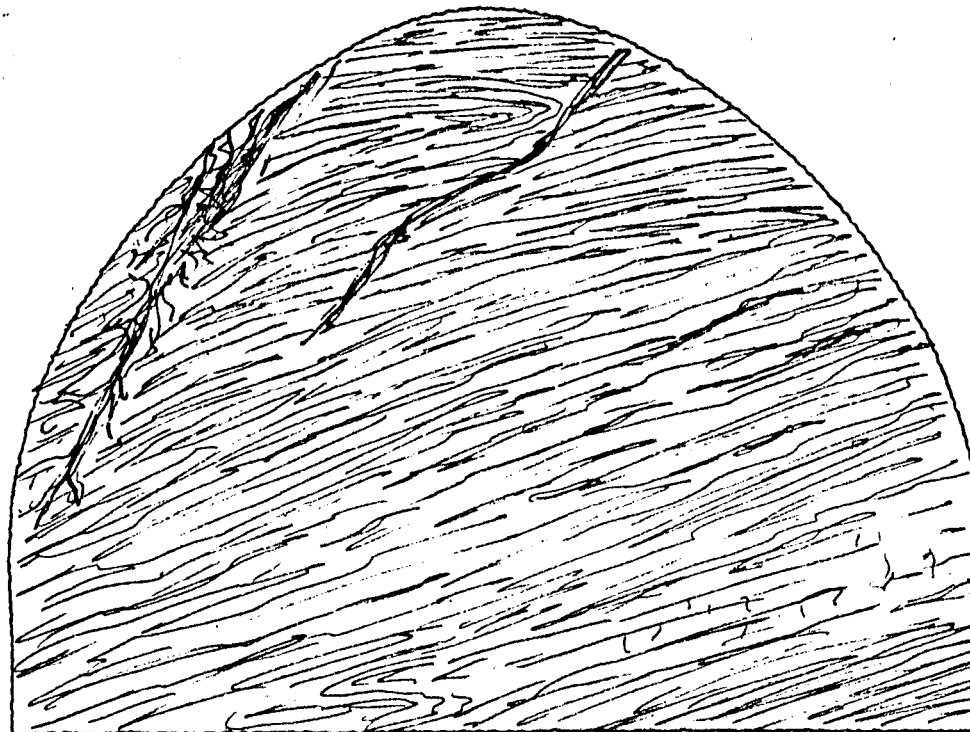

da progr. 6120,00 a progr. 6122,50

data 8/3/79

cons. 9/3/79

N° progressivo

1322



caratteristiche litologiche e strutturali

- Calcescisto listato con livelli di calcescisto filadico
- Scistosità irregolare

inclusioni calcite e quarzo ≈ 12%

venute d'acqua

CONSTATAZIONE "FUORI SAGOMA" ECCEZIONALI

rilascio da progr. \_\_\_\_\_ a progr. \_\_\_\_\_

verbale n° \_\_\_\_\_ data \_\_\_\_\_

Constatato e rilevato:

per la D.L. Signor \_\_\_\_\_

per il C.T.F. Signor \_\_\_\_\_

TRAFORO AUTOSTRADALE DEL FREJUS

Lotto 2' Imbocco lato Italia

RILEVAMENTO GEOLOGICO


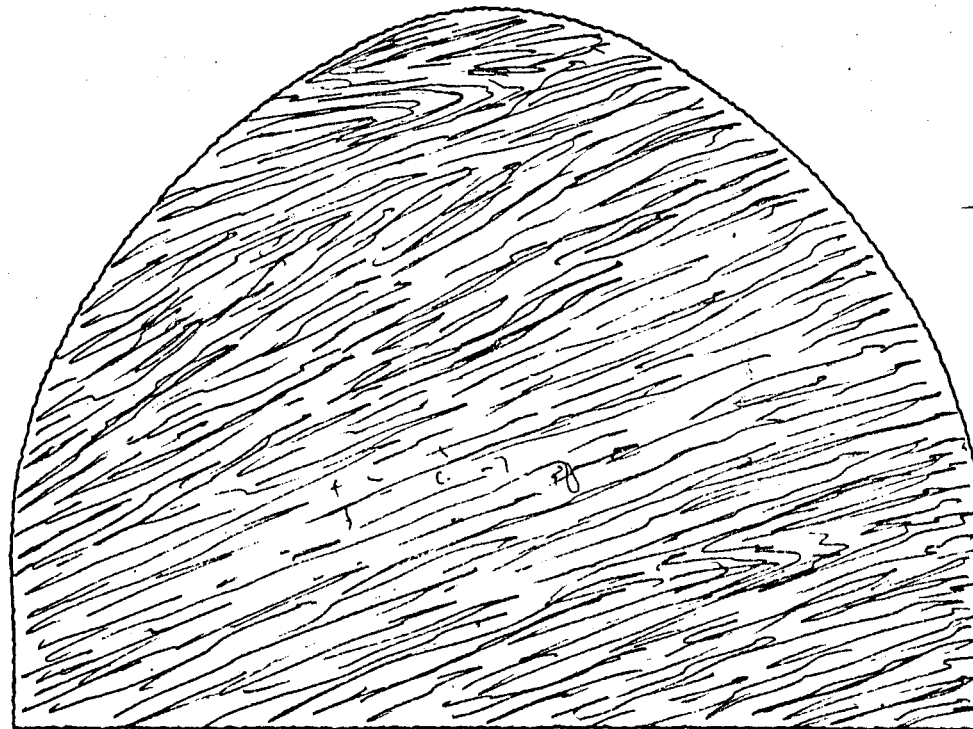

da progr. 6123,00 a progr. 6128,00

data 7/3/79

cons. 9/3/79

N° progressivo

1321



caratteristiche litologiche e strutturali

- Calceoseisto listato con livelli di calceoseisto filadico fogliettato
- Seistosità irregolare.
- Fratturazione secondaria.

inclusioni calcite e quarzo  $\approx$  12%

venute d'acqua

CONSTATAZIONE "FUORI SAGOMA" ECCEZIONALI

rilascio da progr. \_\_\_\_\_ a progr. \_\_\_\_\_

verbale n° \_\_\_\_\_ data \_\_\_\_\_

Constatato e rilevato:

per la D.L. Signor \_\_\_\_\_

per il C.T.F. Signor \_\_\_\_\_

TRAFORO AUTOSTRADALE DEL FREJUS

Lotto 2' Imbocco lato Italia

RILEVAMENTO GEOLOGICO


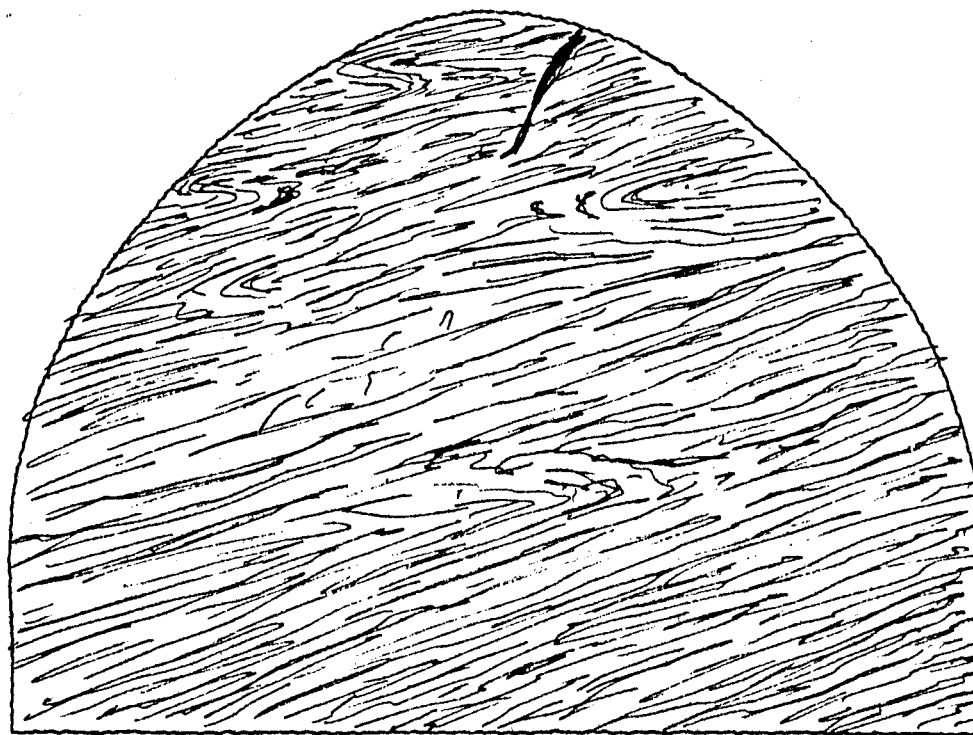

da progr. 6119<sup>00</sup> a progr. 6123<sup>00</sup>

data 1/3/79

cons. 9/3/79

N° progressivo

1320



caratteristiche litologiche e strutturali

-Caratteristiche litologiche e strutturali ana-  
loghe a quelle della sezione precedente.

inclusioni calcite e quarzo ~ 12%

venute d'acqua

CONSTATAZIONE "FUORI SAGOMA" ECCEZIONALI

rilascio da progr. \_\_\_\_\_ a progr. \_\_\_\_\_

verbale n° \_\_\_\_\_ data \_\_\_\_\_

Constatato e rilevato:

per la D.L. Signor \_\_\_\_\_

per il C.T.F. Signor \_\_\_\_\_

TRAFORO AUTOSTRADALE DEL FREJUS

Lotto 2' Imbocco lato Italia

RILEVAMENTO GEOLOGICO


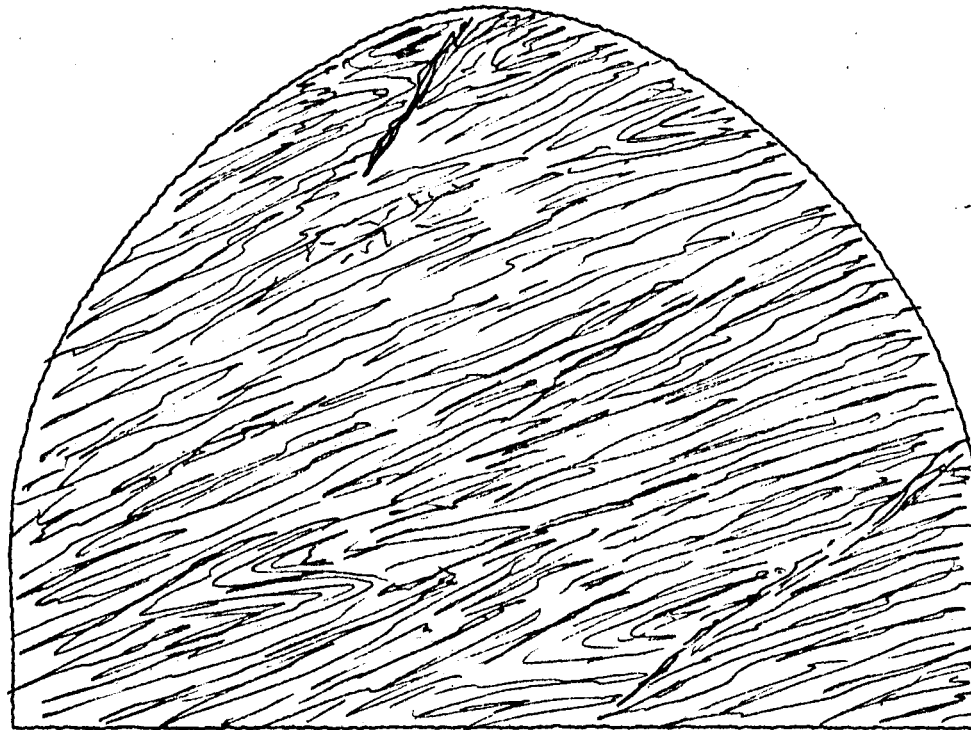

da progr. 6115<sup>00</sup> a progr. 6119<sup>00</sup>

data 6/3/79

cons. 9/3/79

N° progressivo

1319



caratteristiche litologiche e strutturali

- Calcescisto listato con livelli di calcescisto filladico.

- Scistosità irregolare -

inclusioni calcite e quarzo  $\approx 15\%$

venute d'acqua

CONSTATAZIONE "FUORI SAGOMA" ECCEZIONALI

rilascio da progr. \_\_\_\_\_ a progr. \_\_\_\_\_

verbale n° \_\_\_\_\_ data \_\_\_\_\_

Costatato o rilevato:

per la D.L. Signor \_\_\_\_\_

per il C.T.F. Signor \_\_\_\_\_



TRAFORO AUTOSTRADALE DEL FREJUS

Lotto 2' Imbocco lato Italia

RILEVAMENTO GEOLOGICO


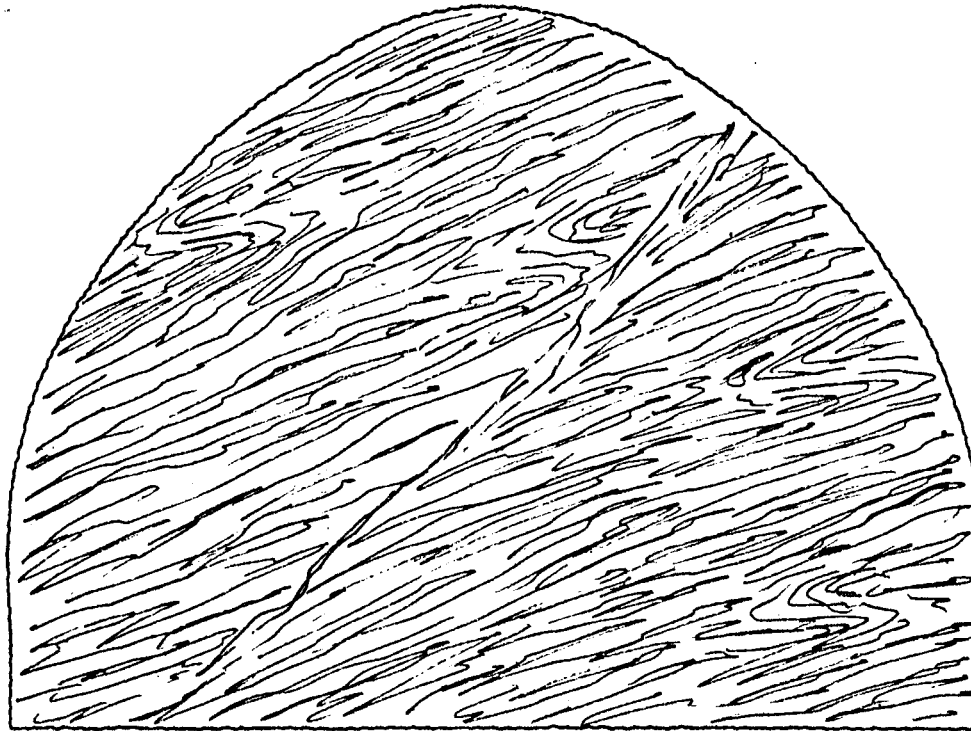

da progr. 6111,00 a progr. 6115,00

data 6/3/79

cons. 9/3/79

N° progressivo

1318



caratteristiche litologiche e strutturali

-Caratteristiche litologiche e strutturali analoghe a quelle della sezione precedente.

inclusioni calcite e quarzo  $\approx$  15%

venute d'acqua

CONSTATAZIONE "FUORI SAGOMA" ECCEZIONALI

rilascio da progr. \_\_\_\_\_ a progr. \_\_\_\_\_

verbale n° \_\_\_\_\_ data \_\_\_\_\_

Constatato e rilevato:

per la D.L. Signor \_\_\_\_\_

per il C.T.F. Signor \_\_\_\_\_

TRAFORO AUTOSTRADALE DEL FREJUS

Lotto 2° Imbocco lato Italia

RILEVAMENTO GEOLOGICO


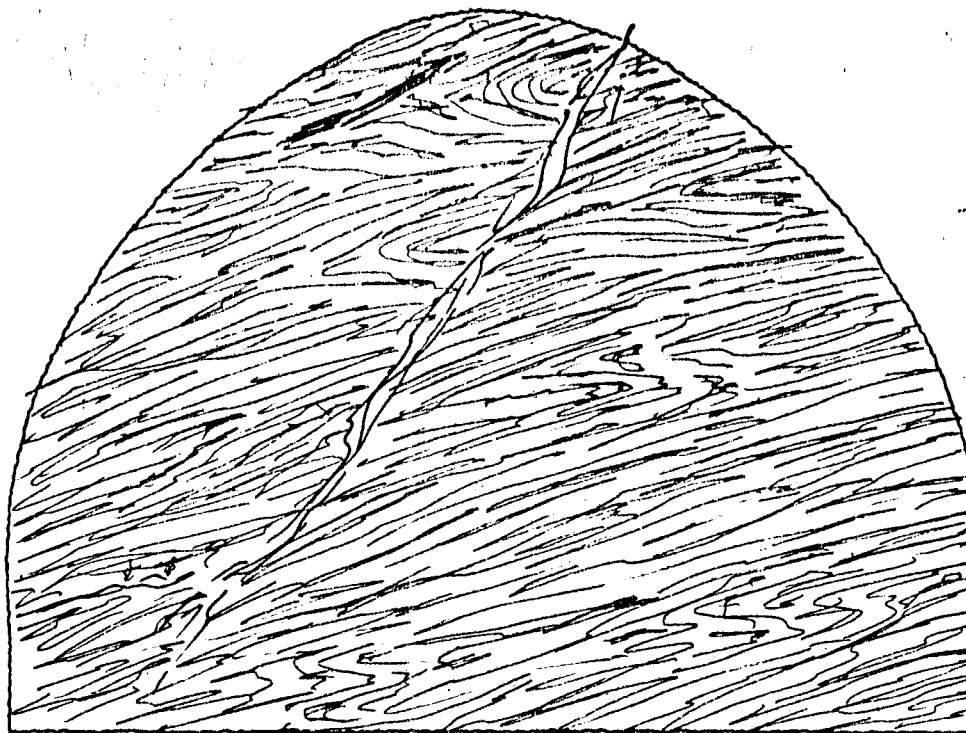

da progr. 6107.00 a progr. 6111.00

data 5/3/79

cons. 8/3/79

N° progressivo

1317



caratteristiche litologiche e strutturali

- Calcescisto listato con livelli di calcescisto filadico fogliettato.
- Scistosità irregolare.
- Presenza di fratture, talora aperte.

inclusioni calcite e quarzo ~ 15%

venute d'acqua

CONSTATAZIONE "FUORI SAGOMA" ECCEZIONALI

rilascio da progr. \_\_\_\_\_ a progr. \_\_\_\_\_

verbale n° \_\_\_\_\_ data \_\_\_\_\_

Constatato e rilevato:

per la D.L. Signor \_\_\_\_\_

per il C.T.F. Signor \_\_\_\_\_

TRAFORO AUTOSTRADALE DEL FREJUS

Lotto 2' Imbocco lato Italia

RILEVAMENTO GEOLOGICO


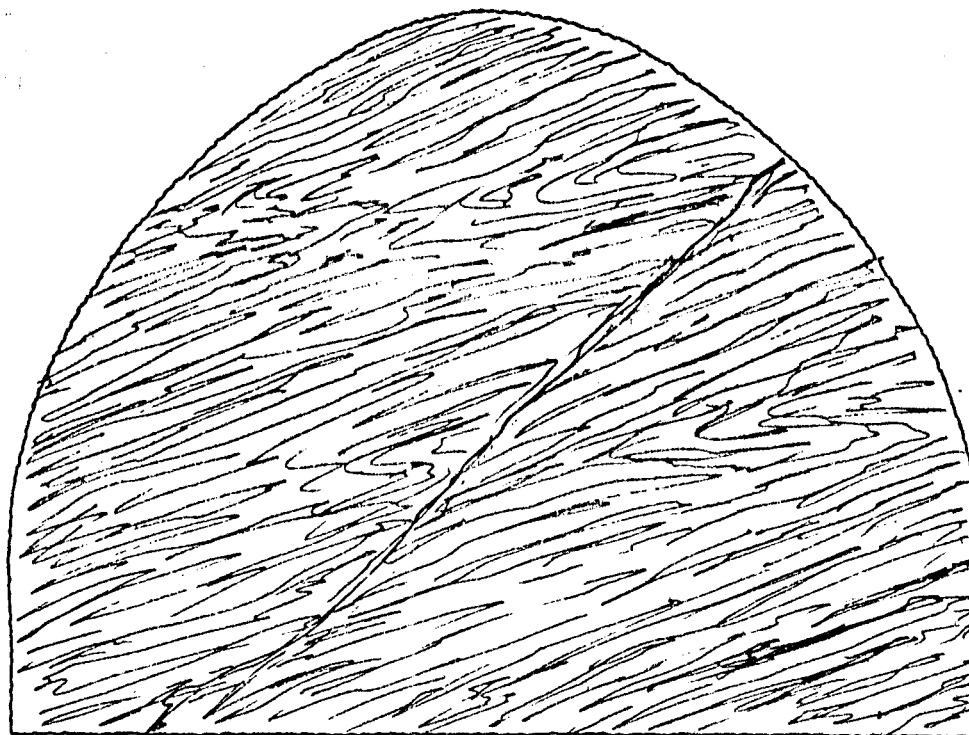

da progr. 6102,50 a progr. 6107,00

data 5/3/79

cons. 8/3/79

N° progressivo

1316



caratteristiche litologiche e strutturali

- Calceseisto listato con livelli di calce  
scisto filladico fogliettato -  
- Scistosità irregolare -

inclusioni calcite e quarzo c 15%

venute d'acqua

CONSTATAZIONE "FUORI SAGOMA" ECCEZIONALI

rilascio da progr. \_\_\_\_\_ a progr. \_\_\_\_\_

verbale n° \_\_\_\_\_ data \_\_\_\_\_

Constatato e rilevato:

per la D.L. Signor \_\_\_\_\_


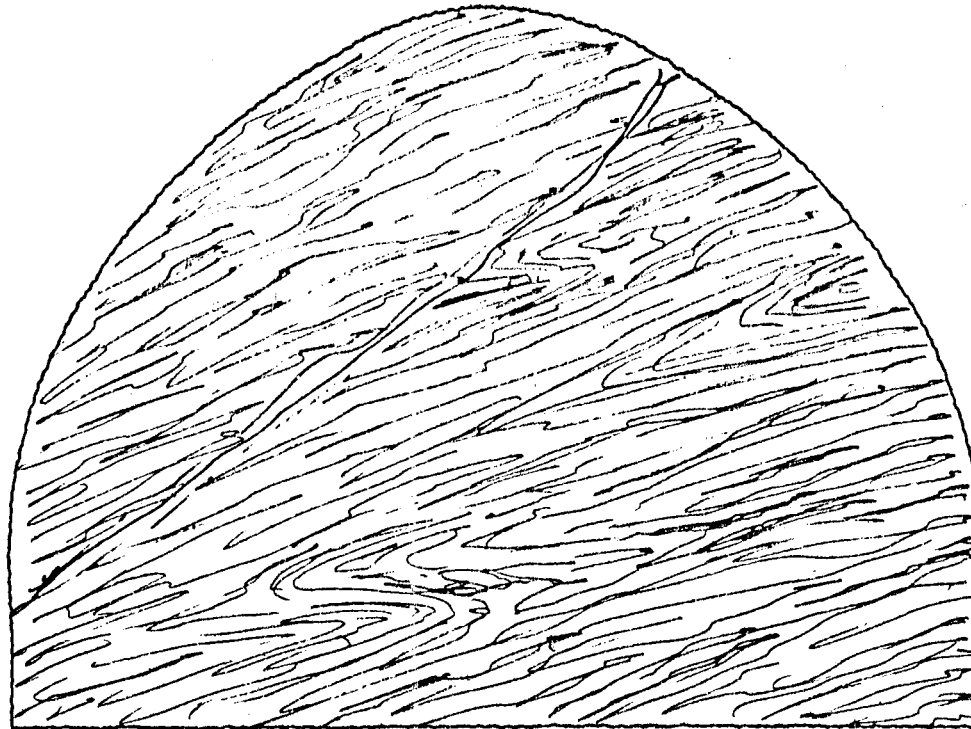

per il C.T.F. Signor \_\_\_\_\_

TRAFORO AUTOSTRADALE DEL FREJUS  
Lotto 2° Imbocco lato Italia

RILEVAMENTO GEOLOGICO  
da progr. 6098,00 a progr. 6.11,50

data 3/3/79  
cons. 6/3/79

N° progressivo  
1315



caratteristiche litologiche e strutturali

- Caratteristiche litologiche e strutturali analoghe a quelle delle precedenti sezioni.
- Scistosità irregolare.

inclusioni calcite e quarzo  $\approx 15\%$

venute d'acqua

CONSTATAZIONE "FUORI SAGOMA" ECCEZIONALI

rilascio da progr. \_\_\_\_\_ a progr. \_\_\_\_\_

verbale n° \_\_\_\_\_ data \_\_\_\_\_

Constatato e rilevato:

per la D.L. Signor \_\_\_\_\_

per il C.T.F. Signor \_\_\_\_\_

TRAFORO AUTOSTRADALE DEL FREJUS

Lotto 2' Imbocco lato Italia

RILEVAMENTO GEOLOGICO

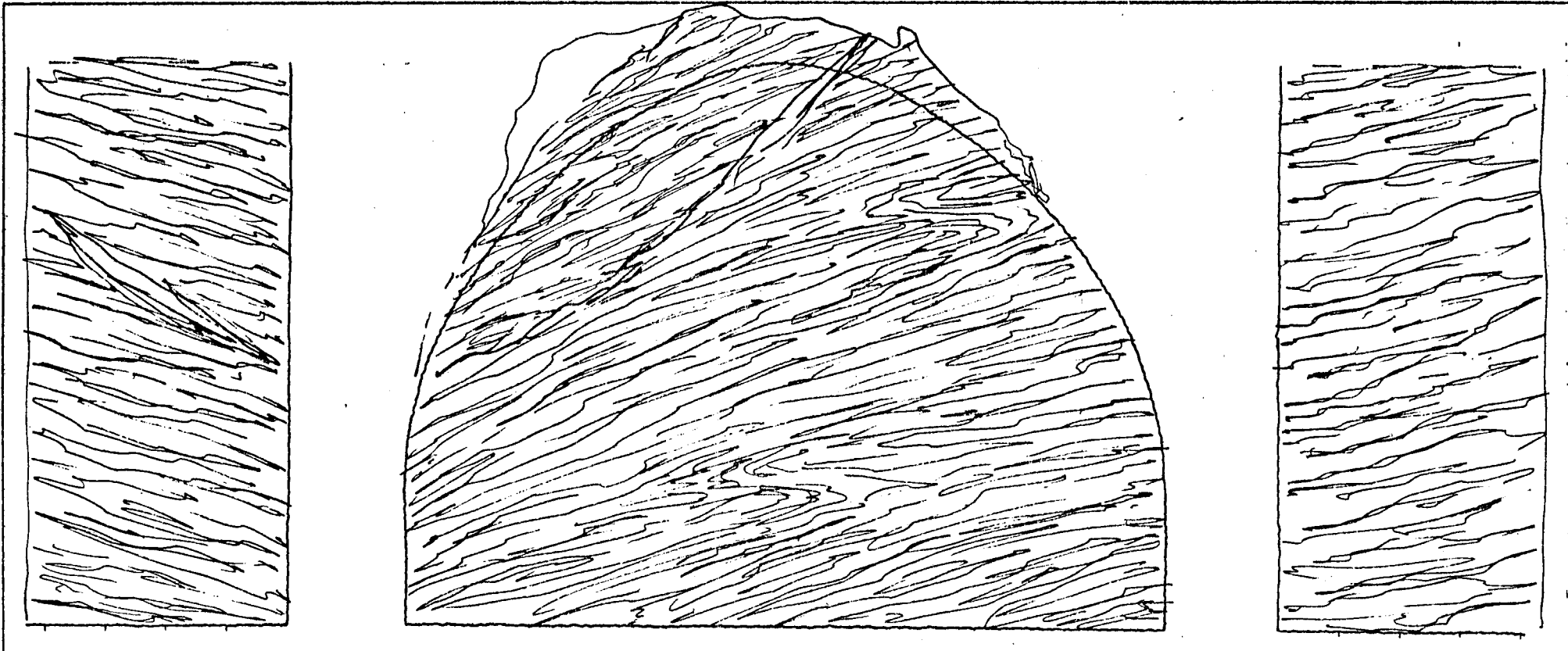
da progr. 6093<sup>50</sup> a progr. 6098<sup>00</sup>

data 5/3/79

cons. 6/3/79

N° progressivo

1314



caratteristiche litologiche e strutturali

- Calcescisto listato con livelli di calc  
cescisto filladico.
- Scistosità irregolare.
- continua la zona di faglia.

inclusioni calcite e quarzo  $\approx$  15%

venute d'acqua

CONSTATAZIONE "FUORI SAGOMA" ECCEZIONALI

rilascio da progr. 6093<sup>50</sup> a progr. 6098

verbale n° \_\_\_\_\_ data 5/3/79

Constatato e rilevato:

per la D.L. Signor \_\_\_\_\_

per il C.T.F. Signor \_\_\_\_\_

9 fs

Carlo G. M.

TRAFORO AUTOSTRADALE DEL FREJUS

Lotto 2' Imbocco lato Italia

RILEVAMENTO GEOLOGICO

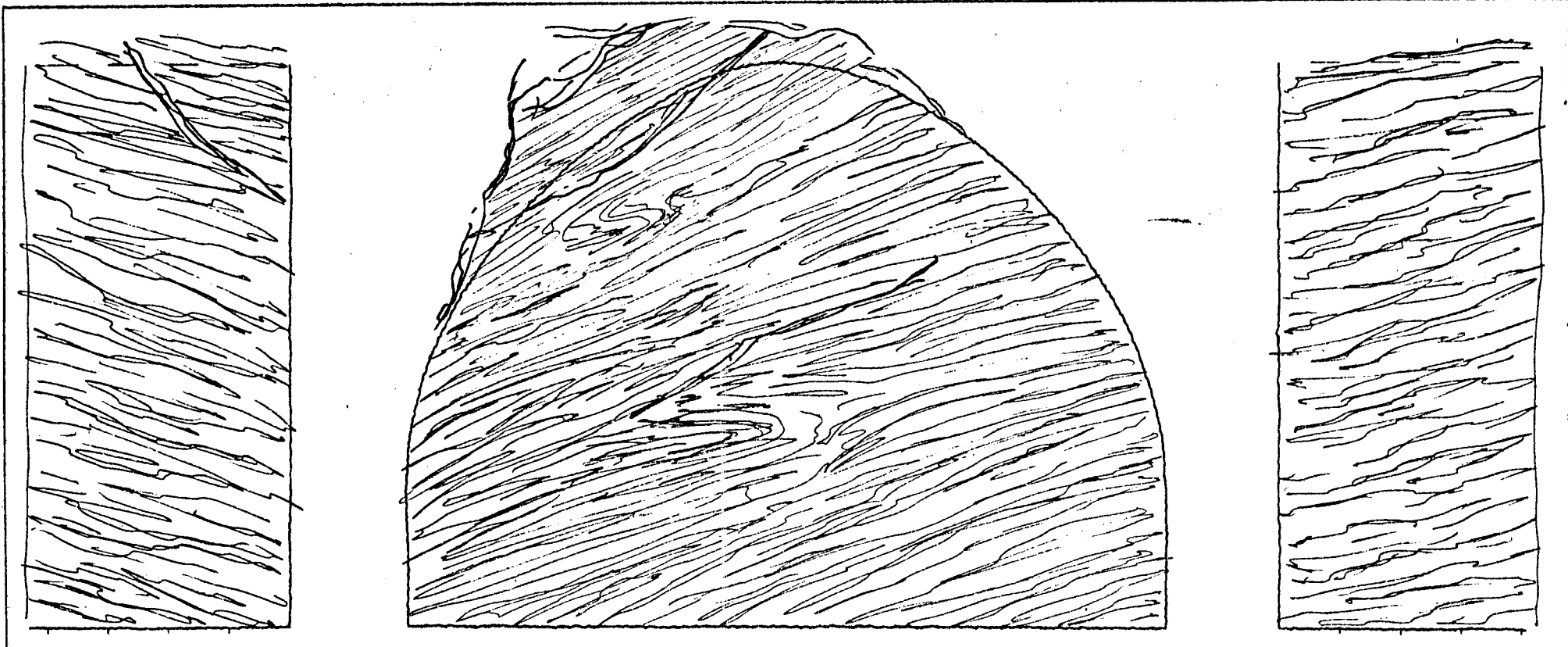
da progr. 6089<sup>00</sup> a progr. 6-13<sup>00</sup>

data 2/3/79

cons. 5/3/79

N° progressivo

1313



caratteristiche litologiche e strutturali

- Permane lo stato di tettonizzazione della roccia -

inclusioni calcite e quarzo  $\approx 15\%$

venute d'acqua

CONSTATAZIONE "FUORI SAGOMA" ECCEZIONALI

rilascio da progr. 6089 a progr. 6093,50

verbale n° \_\_\_\_\_ data 5/3/79

Costatato e rilevato:

per la D.L. Signor \_\_\_\_\_

per il C.T.F. Signor \_\_\_\_\_

? *fs*

*Carlo G. M.*

TRAFORO AUTOSTRADALE DEL FREJUS

Lotto 2° Imbocco lato Italia

RILEVAMENTO GEOLOGICO



da progr. 6084,50 a progr. 6089,00

data 2/3/79

cons. 5/3/79

N° progressivo

1312



caratteristiche litologiche e strutturali

-Caratteristiche litologiche e strutturali analoghe a quelle delle sezioni precedenti.

inclusioni calcite e quarzo  $\approx 15\%$

venute d'acqua

CONSTATAZIONE "FUORI SAGOMA" ECCEZIONALI

rilascio da progr. 6084,50 a progr. 6089

verbale n° data 2/3/79

Constatato e rilevato:

per la D.L. Signor 9. No

per il C.T.F. Signor Carl Witt

TRAFORO AUTOSTRADALE DEL FREJUS

Lotto 2' Imbocco lato Italia

RILEVAMENTO GEOLOGICO

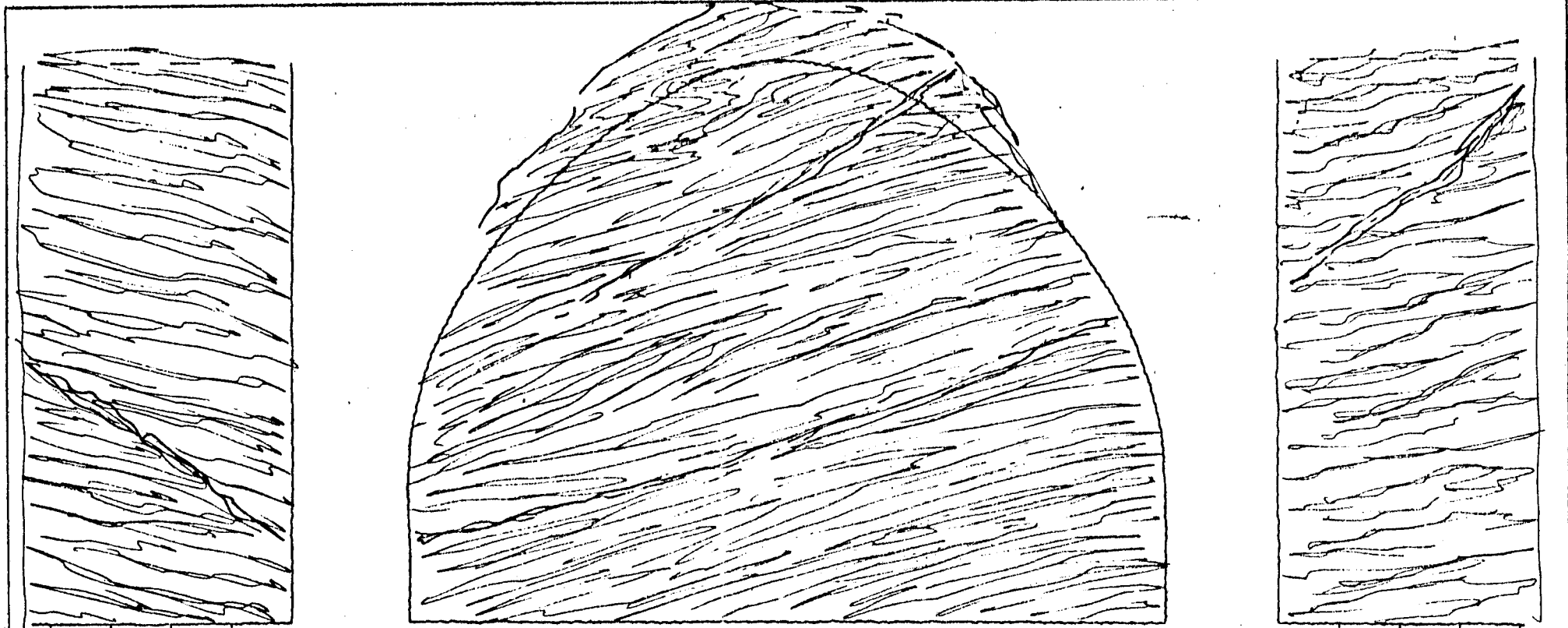
da progr. 6080<sup>00</sup> a progr. 6084<sup>50</sup>

data 1/3/79

cons. 3/3/79

N° progressivo

1311



caratteristiche litologiche e strutturali

- Calcescisto listato con livelli di calce-
- scisto filladico fogliettato.
- Scistosità irregolare.
- Continua la zona di faglia

inclusioni calcite e quarzo  $\approx 15\%$

venute d'acqua

CONSTATAZIONE "FUORI SAGOMA" ECCEZIONALI

rilascio da progr. 6080 a progr. 6084<sup>50</sup>

verbale n° data 2/3/79

Constatato e rilevato:

per la D.L. Signor

per il C.T.F. Signor

*Bevilacqua*

*Luigi Gatti*



TRAFORO AUTOSTRADALE DEL FREJUS

Lotto 2' Imbocco lato Italia

RILEVAMENTO GEOLOGICO




da progr. 6075<sup>00</sup> a progr. 6080<sup>00</sup>

data 28/2/79

cons. 3/3/79

N° progressivo

1310



caratteristiche litologiche e strutturali

-Caratteristiche litologiche e strutturali analoghe a quelle delle sezioni precedenti-

inclusioni calcite e quarzo  $\approx 15\%$

venute d'acqua

CONSTATAZIONE "FUORI SAGOMA" ECCEZIONALI

rilascio da progr. 6075 a progr. 6080

verbale n° data 1/3/79

Constatato e rilevato:

per la D.L. Signor

per il C.T.F. Signor

*Bentley*

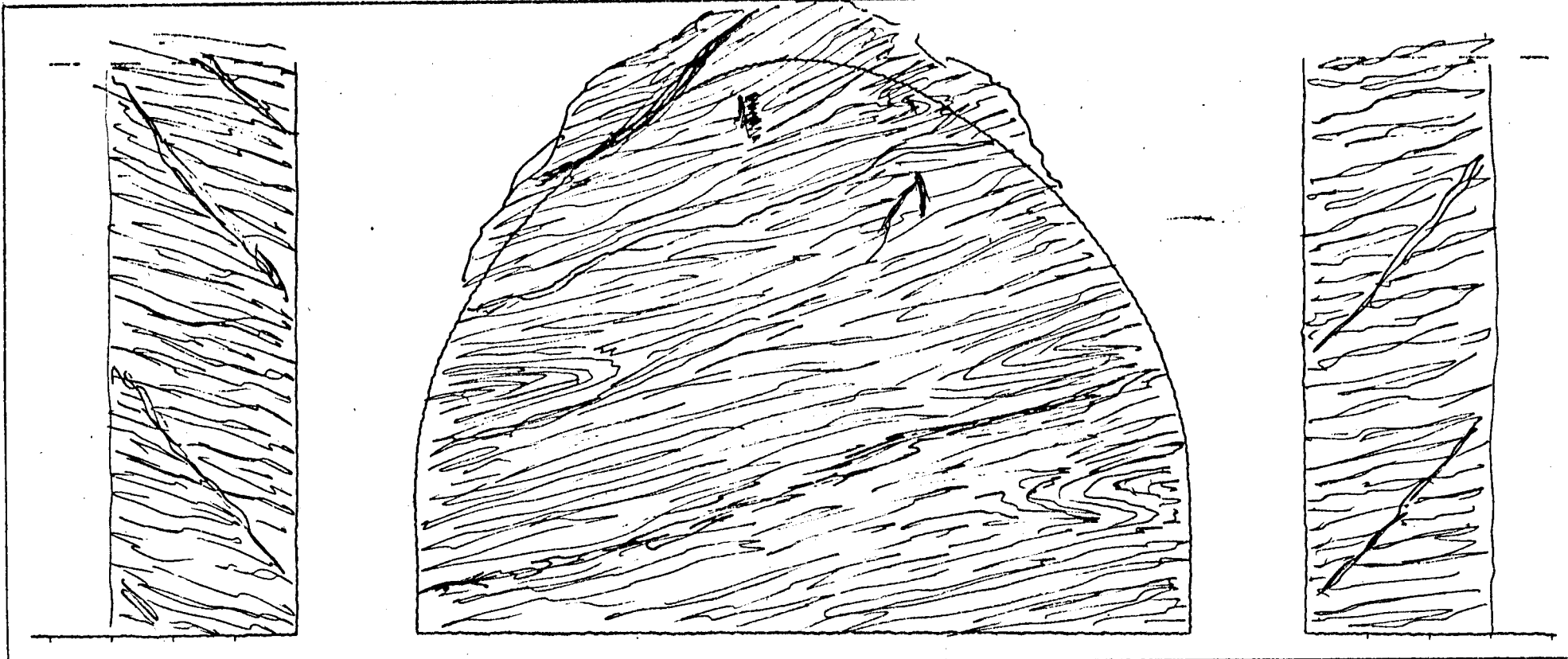
*Carl Witt*

TRAFORO AUTOSTRADALE DEL FREJUS  
Lotto 2° Imbocco lato Italia

RILEVAMENTO GEOLOGICO  
da progr. 6072<sup>00</sup> a progr. 6075<sup>00</sup>

data 28/2/79  
cons. 3/3/79

N° progressivo  
1309



caratteristiche litologiche e strutturali

-Continua la zona di faglia rilevata per  
le sezioni precedenti.

inclusioni

venute d'acqua

CONSTATAZIONE "FUORI SAGOMA" ECCEZIONALI

rilascio da progr. 6072 a progr. 6075

verbale n° \_\_\_\_\_ data 1/3/79

Costatato o rilevato:

per la D.L. Signor \_\_\_\_\_

per il C.T.F. Signor \_\_\_\_\_

TRAFORO AUTOSTRADALE DEL FREJUS

Lotto 2° Imbocco lato Italia

RILEVAMENTO GEOLOGICO


da progr. 6069,00 a progr. 6072,00

data 27/2/79

cons. 1/3/79

N° progressivo

1308



caratteristiche litologiche e strutturali

- Calcescisto listato con livelli di calce-scisto filladico.

- Scistosità irregolare.

- Continua la zona di faglia.

inclusioni calcite e quarzo ~ 15%

venute d'acqua

CONSTATAZIONE "FUORI SAGOMA" ECCEZIONALI

rilascio da progr. 6069 a progr. 6072

verbale n° data 1/3/79

Constatato e rilevato:

per la D.L. Signor

per il C.T.F. Signor

*[Signature]*  
*[Signature]*

TRAFORO AUTOSTRADALE DEL FREJUS

Lotto 2° Imbocco lato Italia

RILEVAMENTO GEOLOGICO

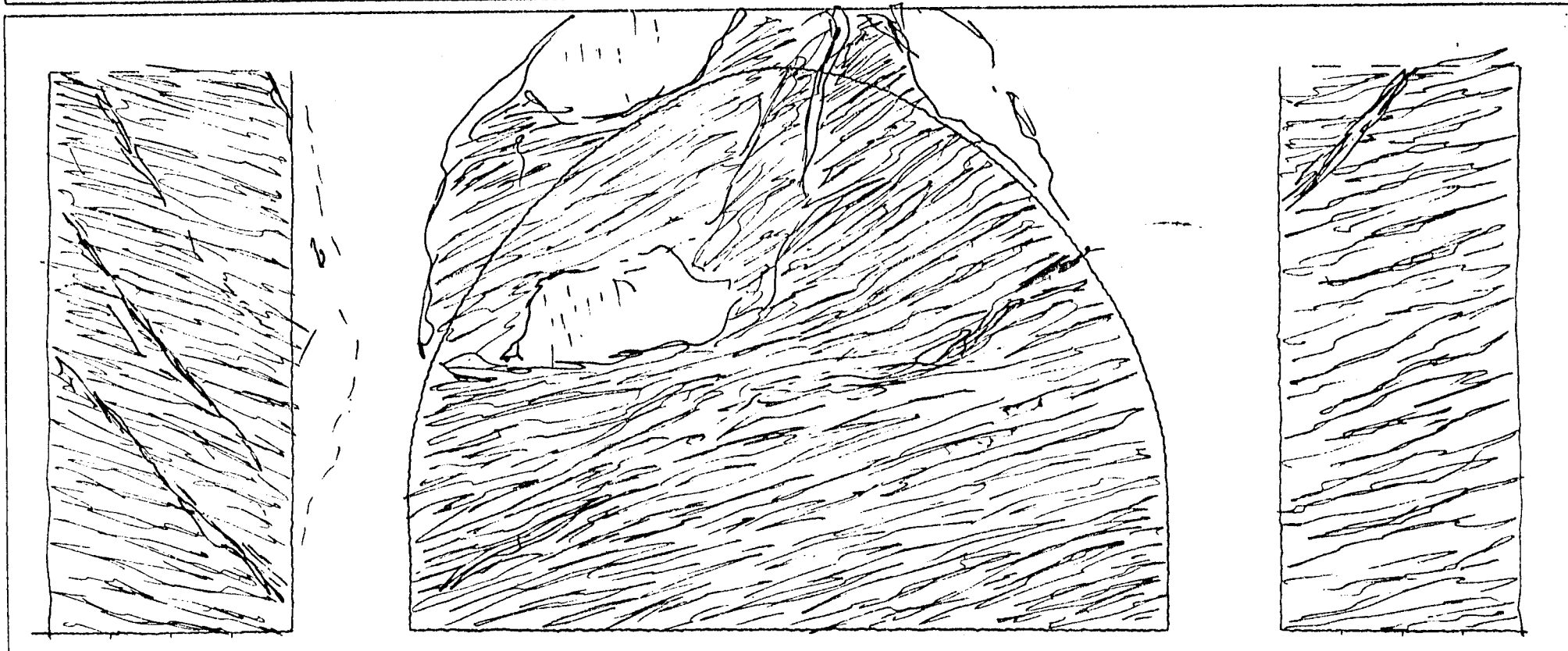
da progr. 6065,00 a progr. 6069,00

data 21/2/79

cons. 22/2/79

N° progressivo

1307



caratteristiche litologiche e strutturali

- Continua la zona di faglia.
- Numerose fratture parallele.

CONSTATAZIONE "FUORI SAGOMA" ECCEZIONALI

rilascio da progr. 6065 a progr. 6069

verbale n° \_\_\_\_\_ data 21/2/79

Constatato e rilevato:

per la D.L. Signor *Amore*

per il C.T.F. Signor \_\_\_\_\_

inclusioni \_\_\_\_\_

venute d'acqua \_\_\_\_\_

TRAFORO AUTOSTRADALE DEL FREJUS

Lotto 2' Imbocco lato Italia

RILEVAMENTO GEOLOGICO


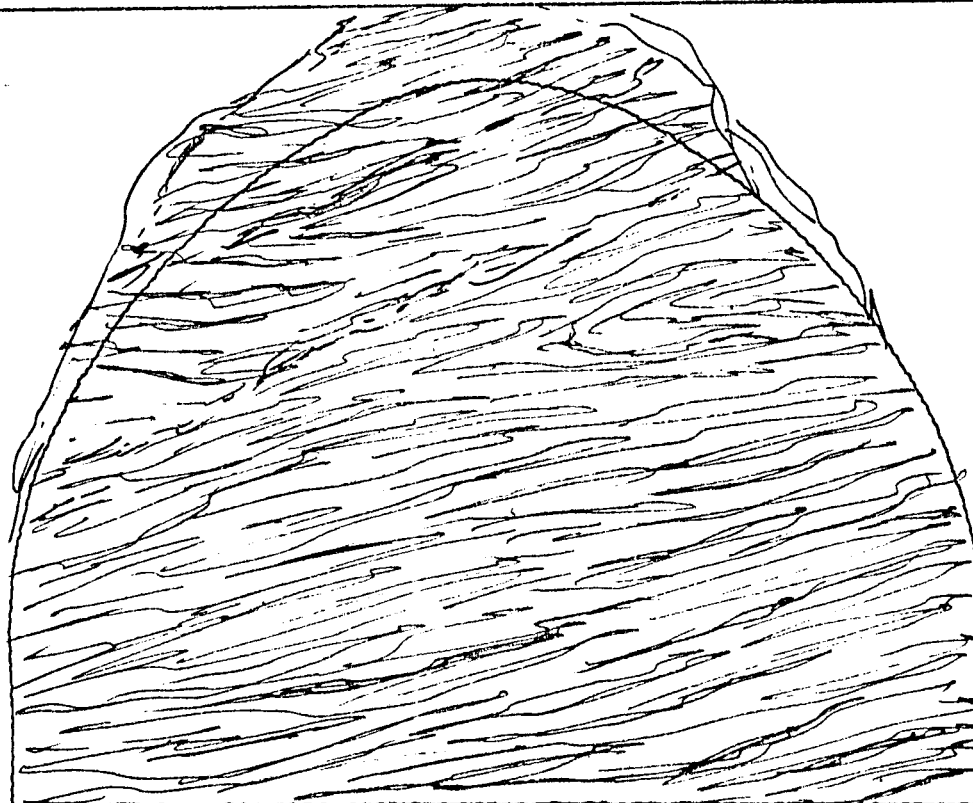

da progr. 6061,00 a progr. 6065,00

data 20/2/73

cons. 22/2/73

N° progressivo

1306



caratteristiche litologiche e strutturali

- Aumenta lo stato di fratturazione e di tettonizzazione della roccia.

inclusioni calcite e quarzo  $\approx 15\%$

venute d'acqua

CONSTATAZIONE "FUORI SAGOMA" ECCEZIONALI

rilascio da progr. 6061 a progr. 6065

verbale n° data 20/2/73

Constatato e rilevato:

per la D.L. Signor

*Antoni*

per il C.T.F. Signor

TRAFORO AUTOSTRADALE DEL TREJUS

Lotto 2° Imbocco lato Italia

RILEVAMENTO GEOLOGICO


da progr. 6057,00 a progr. 6061,00

data 20/2/79

cons. 22/2/79

N° progressivo

1305



caratteristiche litologiche e strutturali

- Continua la zona di faglia.
- Fratture talora aperte.

inclusioni \_\_\_\_\_

venute d'acqua \_\_\_\_\_

CONSTATAZIONE "FUORI SAGOMA" ECCEZIONALI

rilascio da progr. 6057 a progr. 6061

verbale n° \_\_\_\_\_ data 20/2/79

Constatato e rilevato:

per la D.L. Signor *[Signature]*

per il C.T.F. Signor \_\_\_\_\_

TRAFORO AUTOSTRADALE DEL TREJUS  
Lotto 2° Imbocco lato Italia

RILEVAMENTO GEOLOGICO


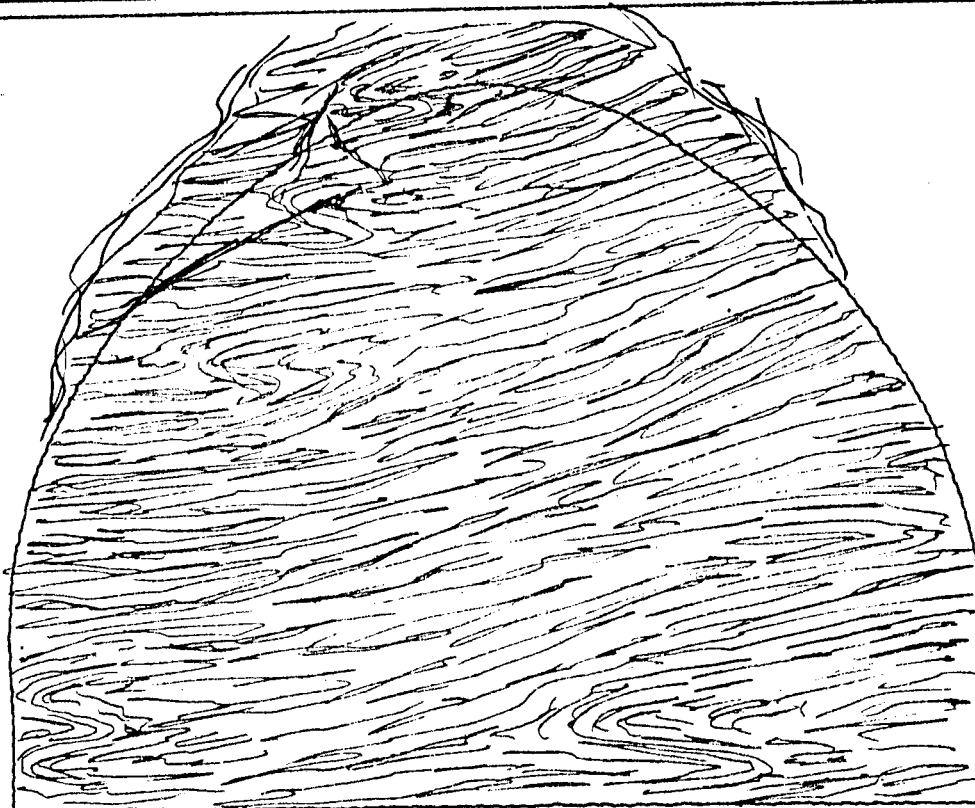

da progr. 6053<sup>00</sup> a progr. 6057<sup>00</sup>

data 19/2/73

cons. 22/12/73

N° progressivo

1304



caratteristiche litologiche e strutturali

- Calcescisto listato con frequenti livelli di calcescisto fogliettato.
- Fratturazione intensa.

inclusioni calcite e quarzo a 15%

venute d'acqua

CONSTATAZIONE "FUORI SAGOMA" ECCEZIONALI

rilascio da progr. 6053 a progr. 6057

verbale n° data 19/2/73

Constatato e rilevato:

per la D.L. Signor

per il C.T.F. Signor

TRAFORO AUTOSTRADALE DEL TREJUS

Lotto 2' Imbocco lato Italia

RILEVAMENTO GEOLOGICO


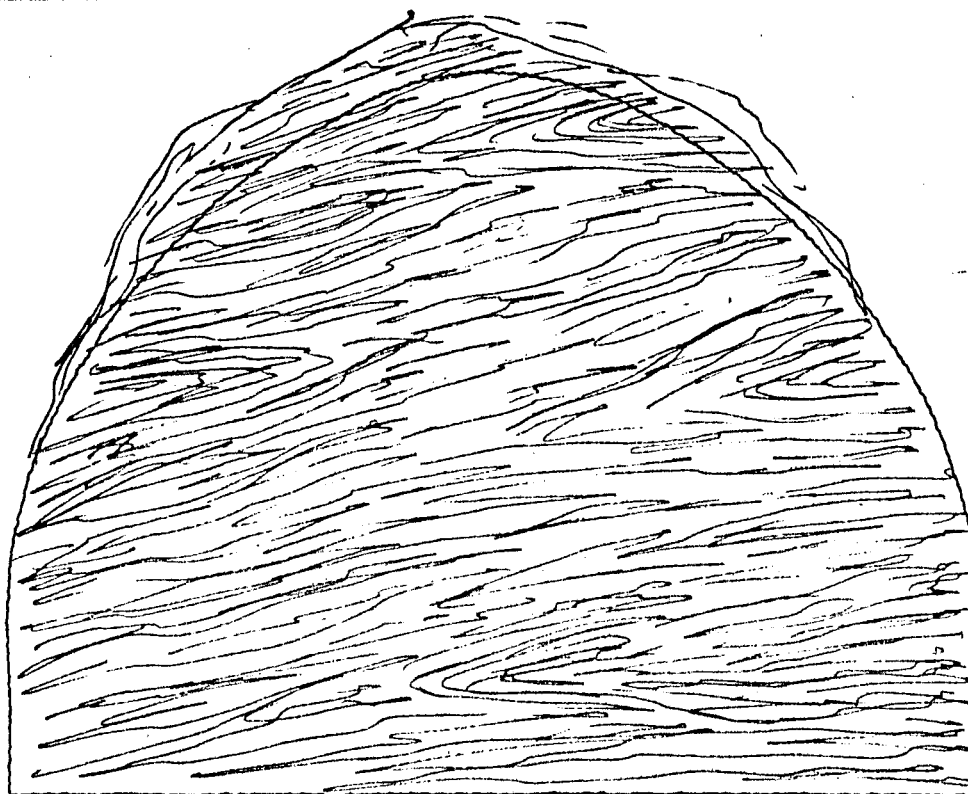
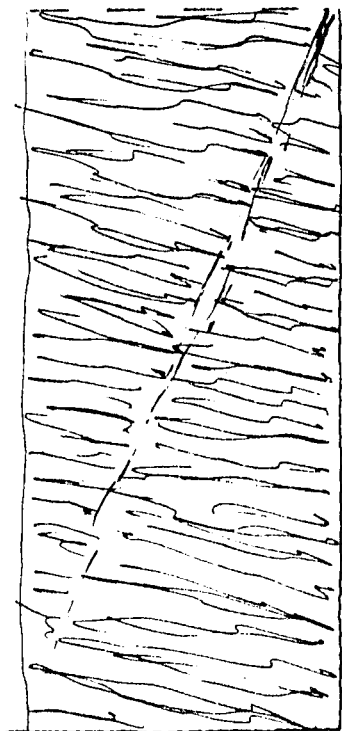
da progr. 6049<sup>00</sup> a progr. 6053<sup>00</sup>

data 16/2/79

cons. 19/2/79

N° progressivo

1303



caratteristiche litologiche e strutturali

- Permane lo stato di tettonizzazione rilevato per le sezioni precedenti.

inclusioni

venute d'acqua

CONSTATAZIONE "FUORI SAGOMA" ECCEZIONALI

rilascio da progr. 6049 a progr. 6053

verbale n° data 19/2/79

Constatato e rilevato: ?

per la D.L. Signor [signature]

per il C.T.F. Signor

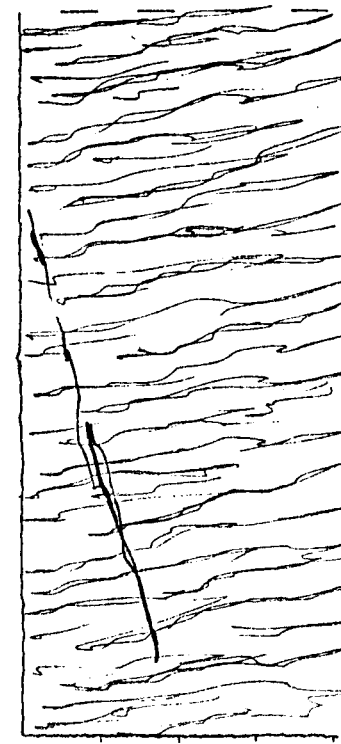
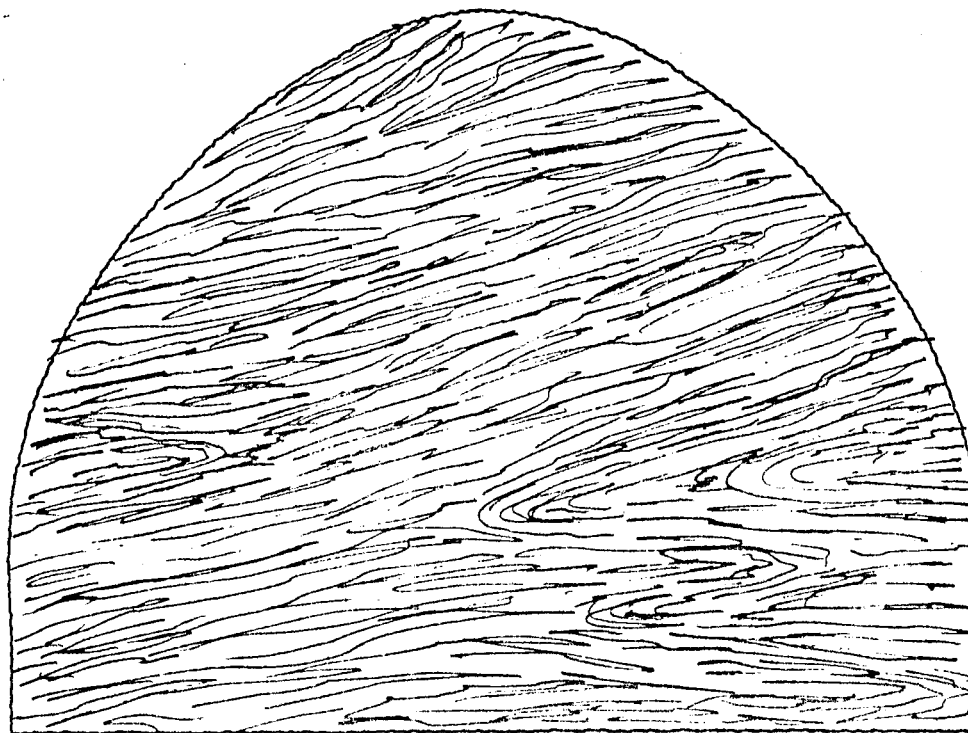



TRAFORO AUTOSTRADALE DEL REJUS  
Lotto 2° Imbocco lato Italia

RILEVAMENTO GEOLOGICO  
da progr. 6044,50 a progr. 6049,00

data 16/2/79  
cons. 19/2/79

N° progressivo  
1302



caratteristiche litologiche e strutturali

- Caratteristiche litologiche e strutturali  
analoghe a quelle della sezione prece-  
dente.

inclusioni calcite e quarzo @ 15%

venute d'acqua

CONSTATAZIONE "FUORI SAGOMA" ECCEZIONALI

rilascio da progr. \_\_\_\_\_ a progr. \_\_\_\_\_

verbale n° \_\_\_\_\_ data \_\_\_\_\_

Constatato e rilevato:

per la D.L. Signor \_\_\_\_\_

per il C.T.F. Signor \_\_\_\_\_

TRAFORO AUTOSTRADALE DEL FREJUS

Lotto 2° Imbocco lato Italia

RILEVAMENTO GEOLOGICO



da progr. 6040,00 a progr. 6044,50

data 15/2/79

cons. 16/2/79

N° progressivo

1301



caratteristiche litologiche e strutturali

- Calcescisto listato con livelli di calcescisto fillico fogliettato per tettonizzazione nel paramento ovest.

inclusioni \_\_\_\_\_

venute d'acqua \_\_\_\_\_

CONSTATAZIONE "FUORI SAGOMA" ECCEZIONALI

rilascio da progr. 6040 a progr. 6044,50

verbale n° \_\_\_\_\_ data 16/2/79

Constatato e rilevato:

per la D.L. Signor \_\_\_\_\_


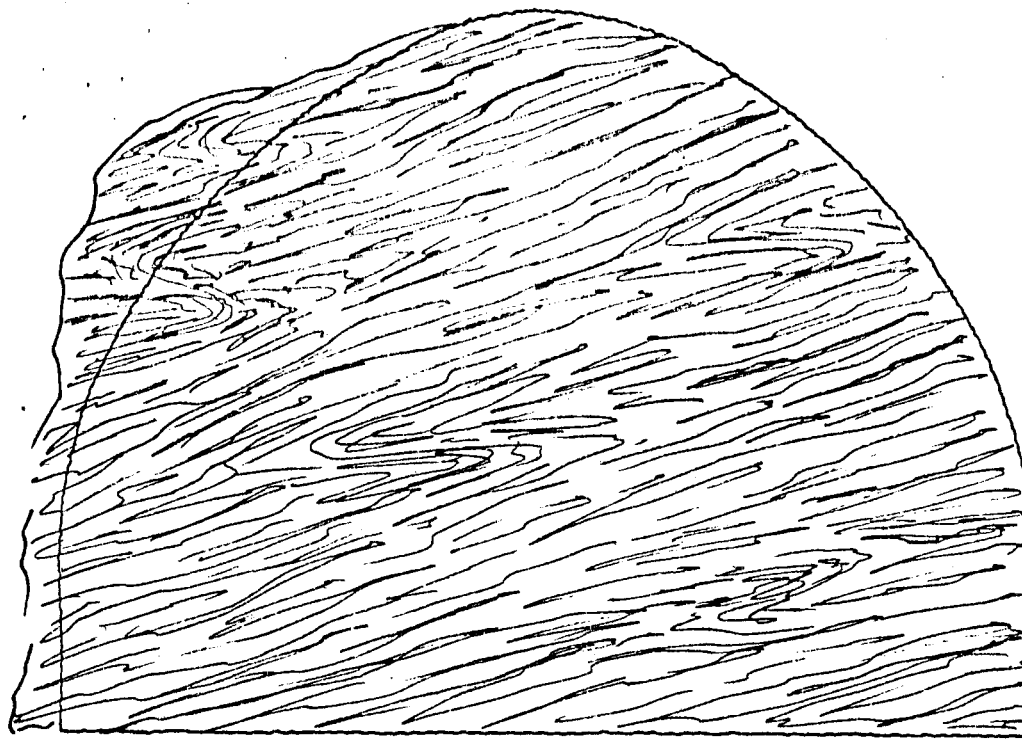

per il C.T.F. Signor Carlo Giotta

TRAFORO AUTOSTRADALE DEL FREJUS  
Lotto 2' Imbocco lato Italia

RILEVAMENTO GEOLOGICO  
da progr. 6036,00 a progr. 6.10,00

data 15/2/79  
cons. 16/2/79

N° progressivo  
1300



caratteristiche litologiche e strutturali

- Continua lo stato di tettonizzazione del  
la roccia nel paramento ovest.

inclusioni calcite e quarzo  $\approx$  15%

venute d'acqua \_\_\_\_\_

CONSTATAZIONE "FUORI SAGOMA" ECCEZIONALI

*Vedi...*

rilascio da progr. 6036 a progr. 6040

verbale n° \_\_\_\_\_ data 16/2/79

Constatato e rilevato:

per la D.L. Signor \_\_\_\_\_

per il C.T.F. Signor Carl Giotti