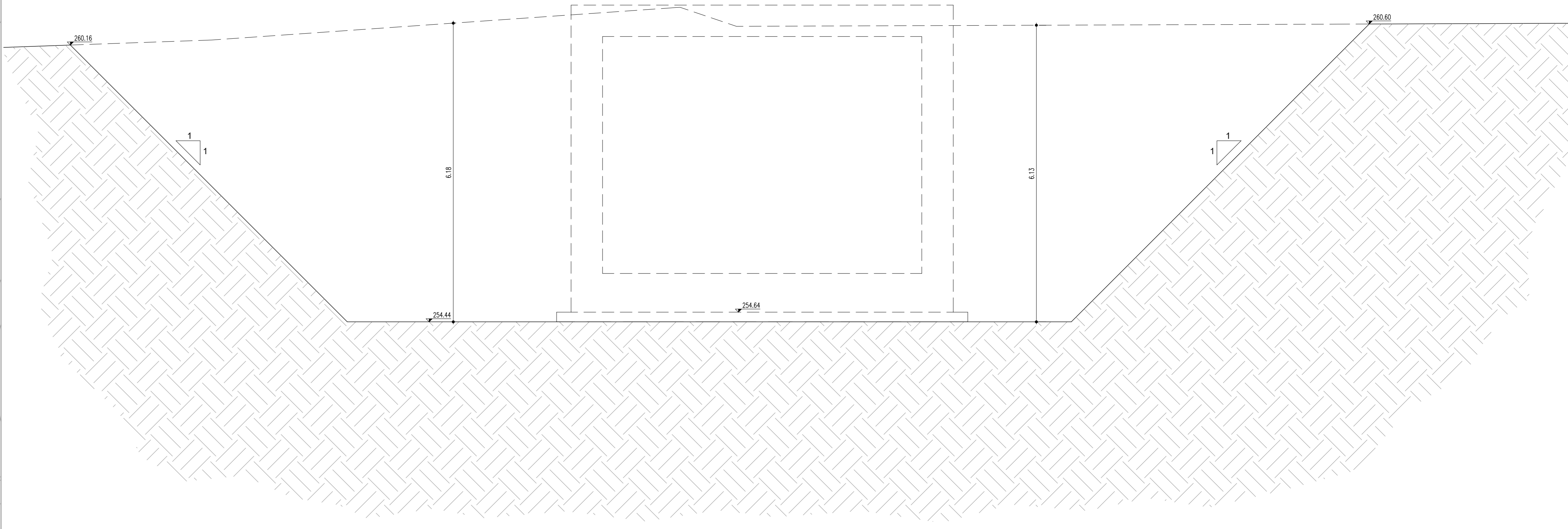



SEZIONE TRASVERSALE A A'
(SCALA 1 : 50)




COORDINATE DI TRACCIAMENTO		
PUNTI	NORD	EST
PUNTO n.1	515118,369	680166,616
PUNTO n.2	515114,205	680172,287
PUNTO n.3	515112,369	680163,987
PUNTO n.4	515113,364	680158,121

	Volume di scavo	Volume di riempimento	Volume di smaltimento	Tonnellate
SCAVO	1.446,80 m³	762,50 m³	684,30 m³	1.163,10 T

NOTA: Per le caratteristiche dei materiali vedere tavola NB1D01D26TTOC0000002A

COMMITTENTE: 

PROGETTAZIONE: 

CLP 2641700040001

U.O. COORDINAMENTO TERRITORIALE NORD

PROGETTO DEFINITIVO

LINEA BOLZANO - MERANO
REALIZZAZIONE NUOVO TUNNEL DEL VIRGOLO A 3 BINARI -
SPOSTAMENTO BIVIO LINEA MERANESE

SINGOLE OPERE DI LINEA
SL05 Opere civili sottopasso zona interclusa
Pianta scavi

SCALA: **VARIE**

Rev.	Descrizione	Redatto	Data	Verificato	Data	Approvato	Data	Autorizzato	Data
A	EMISSIONE ESECUTIVA		mag-21		mag-21		mag-21		mag-21

File: NB1D01D26PZSL0503001A.DWG