




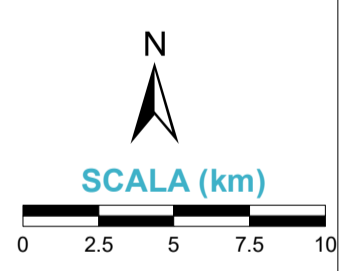


- LEGENDA**
-  WTG
  -  CAVIDOTTO INTERRATO
  -  CAVIDOTTO SOTTOMARINO (CORRIDOIO)
  -  STAZIONE ELETTRICA
  -  PARCO EOLICO KAILIA ENERGIA

Coordinate System: WGS 1984 UTM Zone 34N  
 Projection: Transverse Mercator  
 Datum: WGS 1984  
 False Easting: 500.000.000  
 False Northing: 0.0000  
 Central Meridian: 21.0000  
 Scale Factor: 0.9996  
 Latitude Of Origin: 0.0000  
 Units: Meter



0	Agosto 2021	Emissione per Enti	ROBPI/MAVIG	PTR01/MADON	MACOM
Rev.	DATA	DESCRIZIONE	PREPARATO DA	CONTROLLATO DA	APPROVATO DA

<p>PROGETTO  <b>PARCO EOLICO OFFSHORE          PROCEDURA DI SCOPING</b></p>	 <p>RNA Consulting S.p.A.   Società soggetta a direzione e coordinamento amministrativo          Finanziario del socio unico RNA S.p.A.          Via Cecchi, 6 - 16129 GENOVA (P. +39 010 359561   info@rna.org   www.rna.org          C.F./P. IVA/R.I. Genova N. 03476550102   Cap. Soc. € 20.000.000,00 I.v.</p>
<p>CLIENTE             ASSET DEVELOPMENT</p>	
<p>TITOLO          Parco eolico Offshore  <b>BRINDISI - KAILIA ENERGIA</b>          Appendice A          Inquadramento territoriale su Corografia</p>	

	FIRMA	DATA	No. IDENTIFICATIVO	P0025305-1-BRD-H4	FOGLIO A1
PREPARATO DA	ROBPI/MAVIG	Agosto 2021	Codic Doc. CLIENTE		SCALA 1:250.000
CONTROLLATO DA	PTR01/MADON	Agosto 2021	NOME FILE Document Name: BRD_H4_Appa_250K		REVISIONE 0
APPROVATO DA	MACOM	Agosto 2021			