



PONTE SULLO STRETTO DI MESSINA



INTEGRAZIONI AL PROGETTO DEFINITIVO

EUROLINK S.C.p.A.

IMPREGILO S.p.A. (MANDATARIA)
 SOCIETÀ ITALIANA PER CONDOTTE D'ACQUA S.p.A. (MANDANTE)
 COOPERATIVA MURATORI E CEMENTISTI - C.M.C. DI RAVENNA SOC. COOP. A.R.L. (MANDANTE)
 SACYR S.A.U. (MANDANTE)
 ISHIKAWAJIMA - HARIMA HEAVY INDUSTRIES CO. LTD (MANDANTE)
 A.C.I. S.C.P.A. - CONSORZIO STABILE (MANDANTE)

 <p>IL PROGETTISTA Dott. Ing. D. Spoglianti Ordine Ingegneri Milano n° A 20953</p>  <p>Dott. Ing. E. Pagani Ordine Ingegneri Milano n° 15408</p>	<p>IL CONTRAENTE GENERALE Project Manager (Ing. P.P. Marcheselli)</p>	<p>STRETTO DI MESSINA Direttore Generale (Ing. G. Fiammenghi)</p>	<p>STRETTO DI MESSINA Amministratore Delegato (Dott. P. Ciucci)</p>
<p>Firmato digitalmente ai sensi dell' "Art. 21 del D.Lgs. 82/2005"</p>			



<i>Area tematica</i>	STUDIO D'IMPATTO AMBIENTALE
<i>Ente emittente</i>	MINISTERO DELL'AMBIENTE E DELLA TUTELA DEL TERRITORIO E DEL MARE
<i>Autore dell'osservazione</i>	COMMISSIONE TECNICA VIA - VAS
<i>Riferimento richiesta</i>	INTEGRAZIONI ALLA RICHIESTA PROT. CTVA-2011-0004534 DEL 22/12/2011
<i>Titolo del documento</i>	RISPOSTA INTEGRAZIONE VERSANTE CALABRIA ID 068

CODICE

V I A C 0 6 8 - F 1



REV	DATA	DESCRIZIONE	REDATTO	VERIFICATO	APPROVATO
F1	30/05/2012	EMISSIONE	P.MICHELI	M.SALOMONE	D.SPOGLIANTI

NOME DEL FILE: VIAC068-F1

		Ponte sullo Stretto di Messina PROGETTO DEFINITIVO		
RISPOSTA ID C068		<i>Codice</i> VIAC068_F1.doc	<i>Rev</i> F1	<i>Data</i> 30/05/2012

INDICE

INDICE		3
Integrazioni e chiarimenti al Gruppo Istruttore della Commissione Tecnica VIA - VAS		5
1 Premessa		5
2 Richiesta integrazione ID C068		5
2.1 Risposta integrazione VIAC068		5

		Ponte sullo Stretto di Messina PROGETTO DEFINITIVO					
RISPOSTA ID C068		<i>Codice</i> VIAC068_F1.doc	<table border="1" style="width: 100%; border-collapse: collapse;"> <thead> <tr> <th style="text-align: left;"><i>Rev</i></th> <th style="text-align: left;"><i>Data</i></th> </tr> </thead> <tbody> <tr> <td style="text-align: left;">F1</td> <td style="text-align: left;">30/05/2012</td> </tr> </tbody> </table>	<i>Rev</i>	<i>Data</i>	F1	30/05/2012
<i>Rev</i>	<i>Data</i>						
F1	30/05/2012						

Integrazioni e chiarimenti al Gruppo Istruttore della Commissione Tecnica VIA - VAS

1 Premessa

Il presente documento fornisce riscontro alla richiesta di integrazione avanzata dalla Commissione Tecnica di Valutazione di Impatto nell'ambito della Procedura di VIA dell'Opera di attraversamento stabile dello Stretto di Messina.

Le considerazioni sviluppate nella presente monografia fanno riferimento all'osservazione n. 68 riguardante la Componente Fauna – Lato Calabria.

Con la rilettura degli elaborati prodotti, compresi nella documentazione prodotta per ottemperare alla comunicazione del Ministero dell'Ambiente e della Tutela del Territorio e del Mare (prot. CTVA-2012-0001012 del 16 marzo 2012), con la quale si richiede la ripubblicazione per una "diversa soluzione per il deposito e riutilizzo di terre e rocce e da scavo", lo stato degli elaborati che concorrono alla definizione dei contenuti richiamati è sempre:

- Calabria – Sicilia - Carta di idoneità ambientale per l'avifauna migratoria – AM0267.

2 Richiesta integrazione ID C068

Integrare la Carta idoneità ambientale avifauna migratoria con i layers, in quanto così come è stata presentata risulta incompleta.

2.1 Risposta integrazione VIAC068

La carta contiene quanto richiamato nella legenda. I livelli di informazioni attengono: a) modello morfologico DTM (classi altitudinali con colorazioni diverse a seconda della classe); b) idoneità riferita all'area di studio ricadente nell'ambito di flusso migratorio.

Si deve invece rilevare che nella predisposizione del pdf consegnato si è verificato un errore di elaborazione per cui la carta che è stata inviata risulta effettivamente priva di layers. Si provvederà a sostituire la Carta citata AM0267.