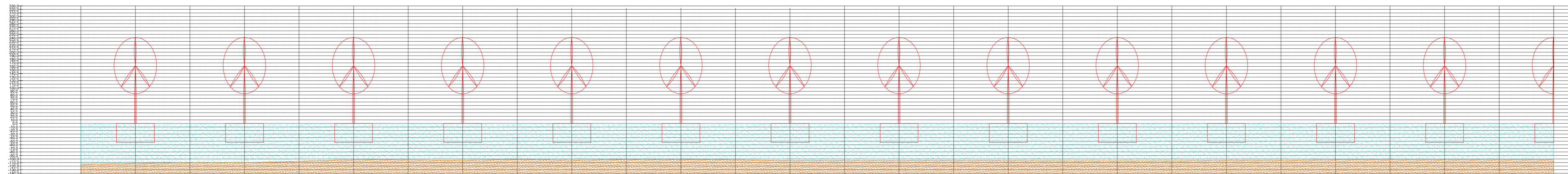


PROFILO: SEZIONE A-A

SCALA
Asse X: 1:24,500
Asse Y: 1:5,000

Grandezze in metri

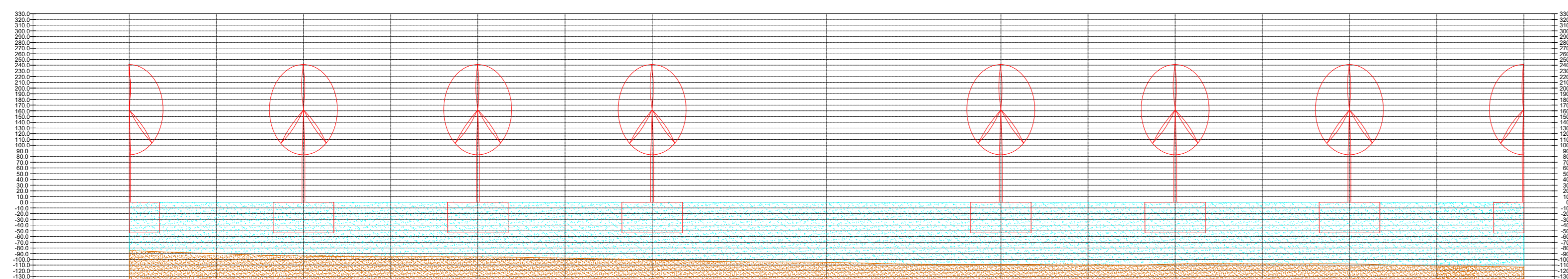


PUNTO DI MISURAZIONE	0	1	2	3	4	5	6	7	8	9	10	11	12	13	14	15	16	17	18	19	20	21	22	23	24	25	26	27	
QUOTA FONDALE [m.s.l.m.]	-116	-112	-111	-110	-108	-102	-102	-103	-101	-102	-101	-101	-102	-104	-104	-104	-104	-105	-105	-105	-105	-104	-103	-102	-102	-102	-102	-102	
INTERDISTANZE [m]		750	750	2250	750	750	4500	750	6000	750	6750	750	750	750	750	750	750	750	750	750	750	750	750	750	750	750	750	750	
DISTANZA PROGRESSIVA [m]	0	750	1500	2250	3000	3750	4500	5250	6000	6750	7500	8250	9000	9750	10500	11250	12000	12750	13500	14250	15000	15750	16500	17250	18000	18750	19500	20250	21000

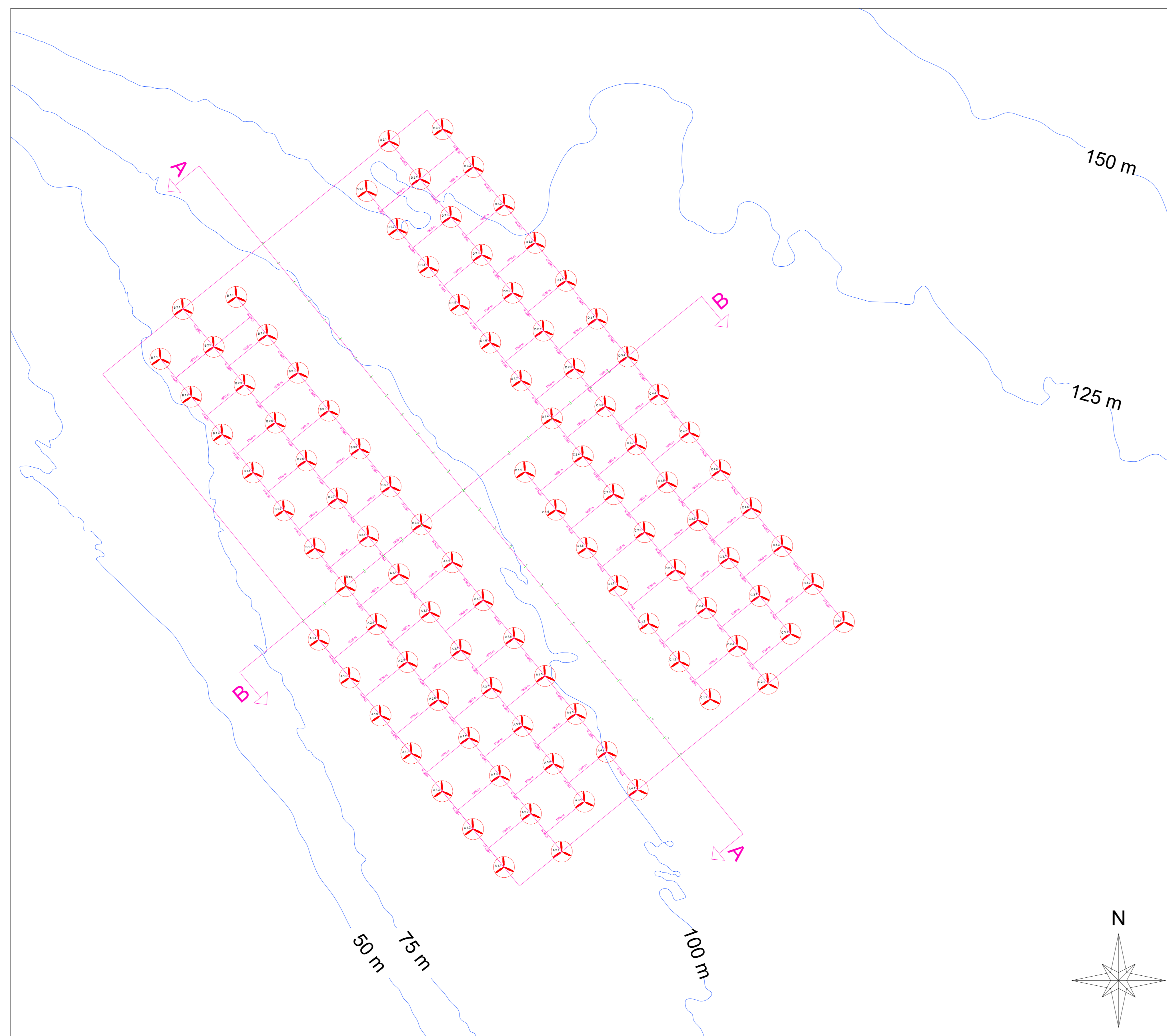
PROFILO: SEZIONE B-B

SCALA
Asse X: 1:24,500
Asse Y: 1:5,000

Grandezze in metri



PUNTO DI MISURAZIONE	0	1	2	3	4	5	6	7	8	9	10	11	12	13	14
QUOTA FONDALE [m.s.l.m.]	-85	-90	-93	-95	-97	-97	-99	-104	-108	-110	-108	-108	-108	-111	-112
INTERDISTANZE [m]		750	750	2250	750	750	1650	1650	8550	750	9300	750	10050	750	13050
DISTANZA PROGRESSIVA [m]	0	750	1500	2250	3000	3750	4500	6150	6900	7650	8580	9330	10080	10830	12135



REV.	DATA	COMMENTS	PREPARED BY	CONTROLLED BY	APPROVED BY
01	27/08/2021	PRIMA EMISSIONE	NN001	SMA09	SSA01
00	03/08/2021	DESCRIZIONE	NN001	SMA09	SSA01

PROGETTO	PARCO EOLICO OFFSHORE Progettazione Preliminare PROCEDURA DI SCOPING	
CLIENTE	Kailia Energia S.r.l.	

TITOLO	Parco Eolico Offshore BRINDISI KAILIA ENERGIA LAYOUT E SEZIONI TRASVERSALI
--------	---

PREPARED BY	FIRMA	DATA	No. IDENTIFICATIVO	FOGLIO
PREPAREDATO DA	MNO01	27/08/2021	P0025305-1-BRD-M17	1/1
CONTROLLO DA	SMA09	27/08/2021	Codice Doc. CLIENTE:	SCALA
APPROVATO DA	SSA01	27/08/2021	NOME FILE	REVISIONE