



PONTE SULLO STRETTO DI MESSINA



INTEGRAZIONI AL PROGETTO DEFINITIVO

EUROLINK S.C.p.A.

IMPREGILO S.p.A. (MANDATARIA)
SOCIETÀ ITALIANA PER CONDOTTE D'ACQUA S.p.A. (MANDANTE)
COOPERATIVA MURATORI E CEMENTISTI - C.M.C. DI RAVENNA SOC. COOP. A.R.L. (MANDANTE)
SACYR S.A.U. (MANDANTE)
ISHIKAWAJIMA - HARIMA HEAVY INDUSTRIES CO. LTD (MANDANTE)
A.C.I. S.C.P.A. - CONSORZIO STABILE (MANDANTE)

 <p>IL PROGETTISTA Dott. Ing. D. Spoglianti Ordine Ingegneri Milano n° A 20953</p>	<p>IL CONTRAENTE GENERALE Project Manager (Ing. P.P. Marcheselli)</p>	<p>STRETTO DI MESSINA Direttore Generale (Ing. G. Fiammenghi)</p>	<p>STRETTO DI MESSINA Amministratore Delegato (Dott. P. Ciucci)</p>
 <p>Dott. Ing. E. Pagani Ordine Ingegneri Milano n° 15408</p>			

Firmato digitalmente ai sensi dell' "Art. 21 del D.Lgs. 82/2005"



<i>Area tematica</i>	STUDIO D'IMPATTO AMBIENTALE
<i>Ente emittente</i>	MINISTERO DELL'AMBIENTE E DELLA TUTELA DEL TERRITORIO E DEL MARE
<i>Autore dell'osservazione</i>	COMMISSIONE TECNICA VIA - VAS
<i>Riferimento richiesta</i>	INTEGRAZIONI ALLA RICHIESTA PROT. CTVA-2011-0004534 DEL 22/12/2011
<i>Titolo del documento</i>	RISPOSTA INTEGRAZIONE VERSANTE SICILIA ID 007

CODICE

V I A S 0 0 7 - F 1



REV	DATA	DESCRIZIONE	REDATTO	VERIFICATO	APPROVATO
F1	30/05/201	EMISSIONE	A.CALEGARI	M.SALOMONE	D.SPOGLIANTI

NOME DEL FILE: VIAS007_F1

		Ponte sullo Stretto di Messina PROGETTO DEFINITIVO		
RISPOSTA INTEGRAZIONE LATO SICILIA ID07		<i>Codice</i> VIAS007_F1.doc	<i>Rev</i> F1	<i>Data</i> 30/05/2012

INDICE

INDICE		3
Integrazioni e chiarimenti al Gruppo Istruttore della Commissione Tecnica VIA - VAS		5
1 Premessa		5
2 Richiesta integrazione ID S7		5
3 Risposta integrazione VIAS007		5

		Ponte sullo Stretto di Messina PROGETTO DEFINITIVO		
RISPOSTA INTEGRAZIONE LATO SICILIA ID07		<i>Codice</i> VIAS007_F1.doc	<i>Rev</i> F1	<i>Data</i> 30/05/2012

Integrazioni e chiarimenti al Gruppo Istruttore della Commissione Tecnica VIA - VAS

1 Premessa

Il presente documento fornisce riscontro alle osservazioni e alla richiesta di integrazione avanzate dalla Commissione Tecnica di Valutazione di Impatto nell'ambito della Procedura di VIA Speciale (L.O. 141), ex D.Lgs. 163/2006 e ss.mm.ii., artt. 166 e 167, comma 5, e Verifica di Ottemperanza, ex artt. 166, comma 3, e 185, comma 4 e 5 in riferimento al Progetto Definitivo "Attraversamento stabile dello Stretto di Messina e dei collegamenti stradali e ferroviari sui versanti Calabria e Sicilia. In particolare, con riferimento all'osservazione 7 Seconda parte: lato Sicilia – Quadro di riferimento Ambientale - Componente ambientale ambiente marino, il Ministero avanza la richiesta di chiarimenti ed integrazioni, che verranno sviluppati nel dettaglio ai successivo paragrafo.

SECONDA PARTE: LATO SICILIA


COMPONENTE AMBIENTALE ATMOSFERA

2 Richiesta integrazione ID S7

Con riferimento all'aggiornamento dello studio di dettaglio del traffico e alla conseguente variazione dei dati, si ritiene necessario fornire la rielaborazione della stima delle emissioni e delle concentrazioni di tutti gli inquinanti (CO, C6H6, NOX, PM10 e PM2,5) ai fini della valutazione della qualità dell'aria.

3 Risposta integrazione VIAS007

Per la valutazione degli impatti in fase di esercizio si rimanda alla ripubblicazione dello Studio di Impatto Ambientale in cui le valutazioni, considerando i dati di traffico emersi dagli studi di approfondimento effettuati, sono state sviluppate attraverso valutazioni modellistiche per la stima delle immissioni in prossimità delle viabilità oggetto di nuova realizzazione e bilanci emissivi che hanno consentito di confrontare le emissioni allo scenario attuale e relativamente allo scenario di progetto.

		Ponte sullo Stretto di Messina PROGETTO DEFINITIVO		
RISPOSTA INTEGRAZIONE LATO SICILIA ID07		<i>Codice</i> VIAS007_F1.doc	<i>Rev</i> F1	<i>Data</i> 30/05/2012

Nello specifico le suddette informazioni sono contenute nei seguenti elaborati:

- AMV0506: Relazione Generale
- AMV0529: Sicilia – Esercizio - Mappatura Isoplete impatto NOx: Media annuale Tav. 1/6
- AMV0530: Sicilia – Esercizio - Mappatura Isoplete impatto NOx: Media annuale Tav. 2/6
- AMV0531: Sicilia – Esercizio - Mappatura Isoplete impatto NOx: Media annuale Tav. 3/6
- AMV0532: Sicilia – Esercizio - Mappatura Isoplete impatto NOx: Media annuale Tav. 4/6
- AMV0533: Sicilia – Esercizio - Mappatura Isoplete impatto NOx: Media annuale Tav. 5/6
- AMV0534: Sicilia – Esercizio - Mappatura Isoplete impatto NOx: Media annuale Tav. 6/6
- AMV0545: Decorso temporale concentrazioni inquinamento in corrispondenza dei ricettori sensibili.