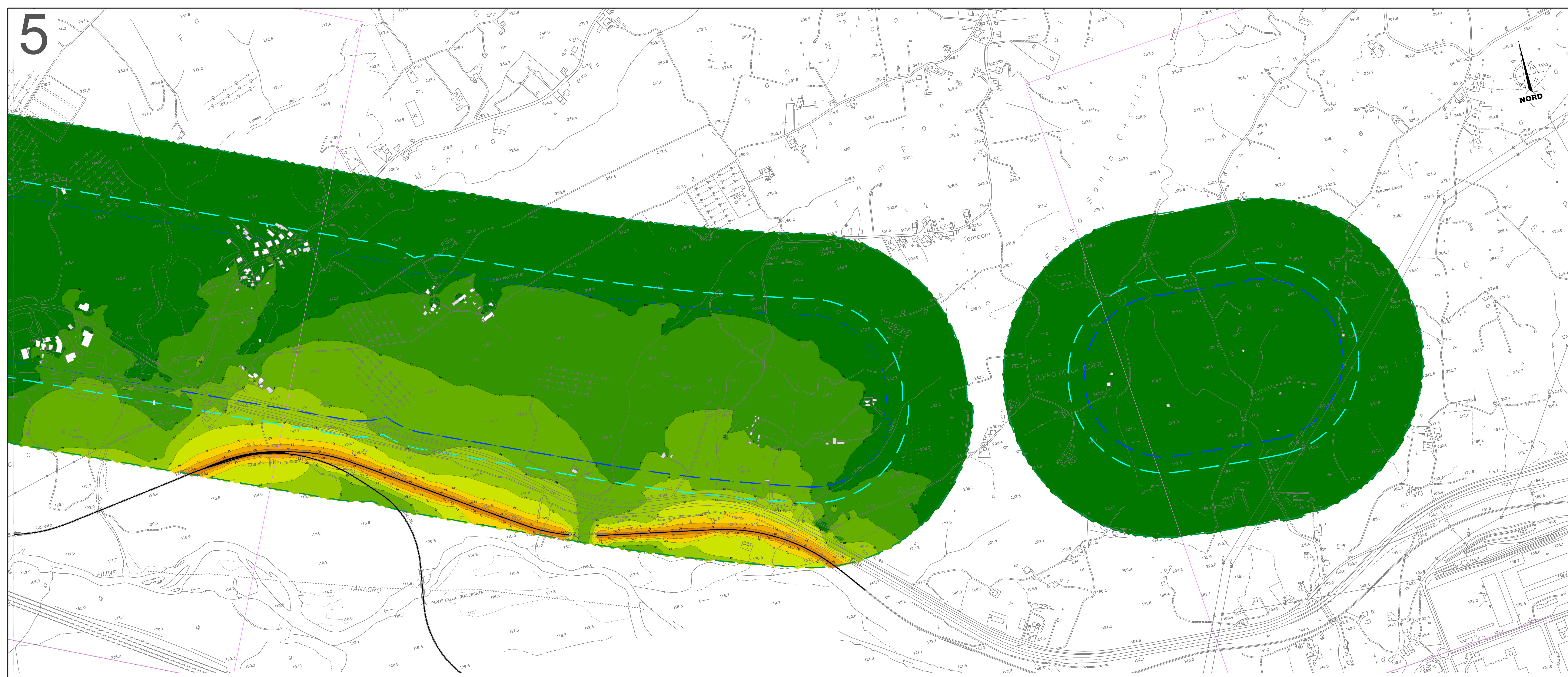
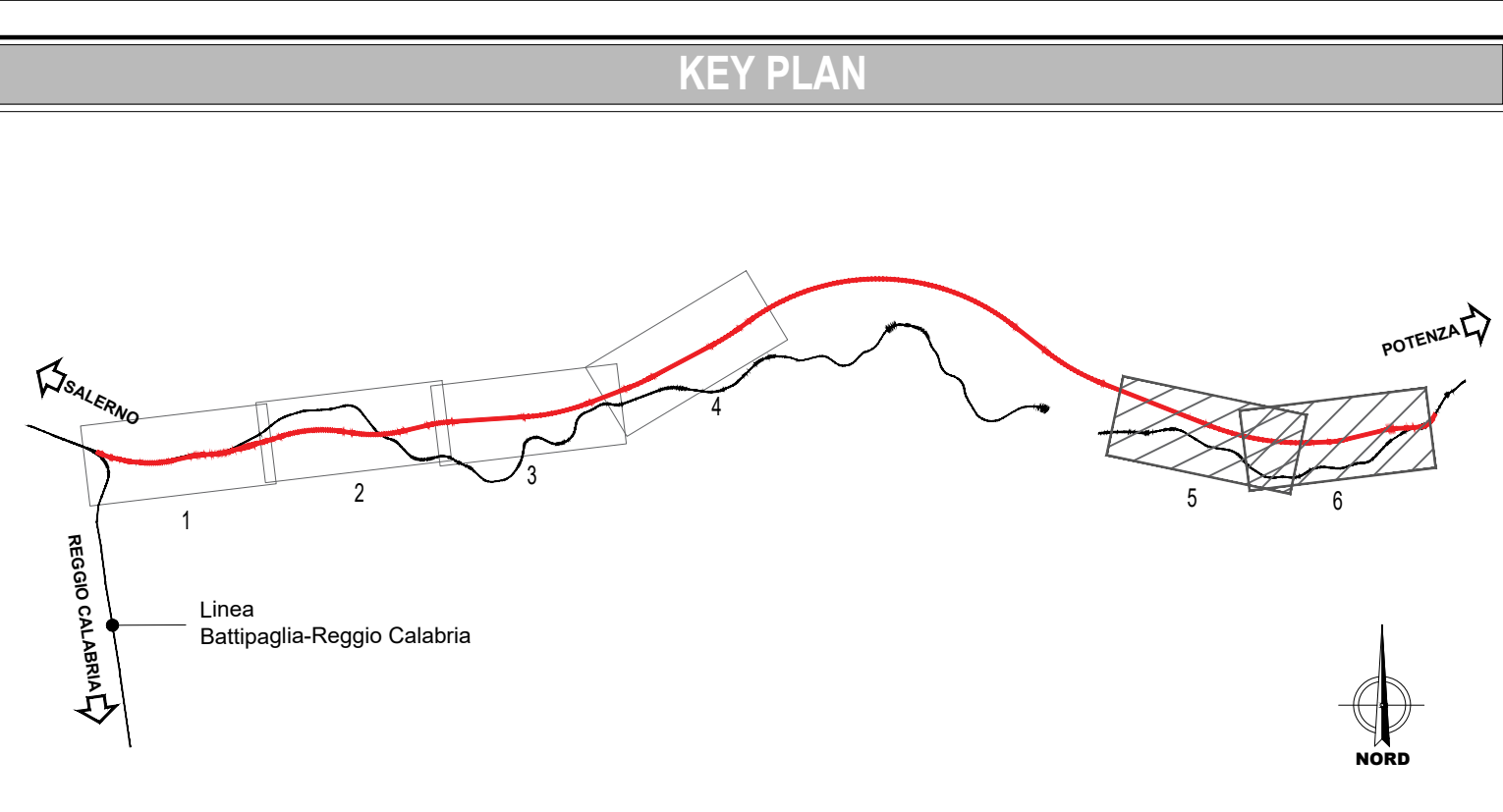
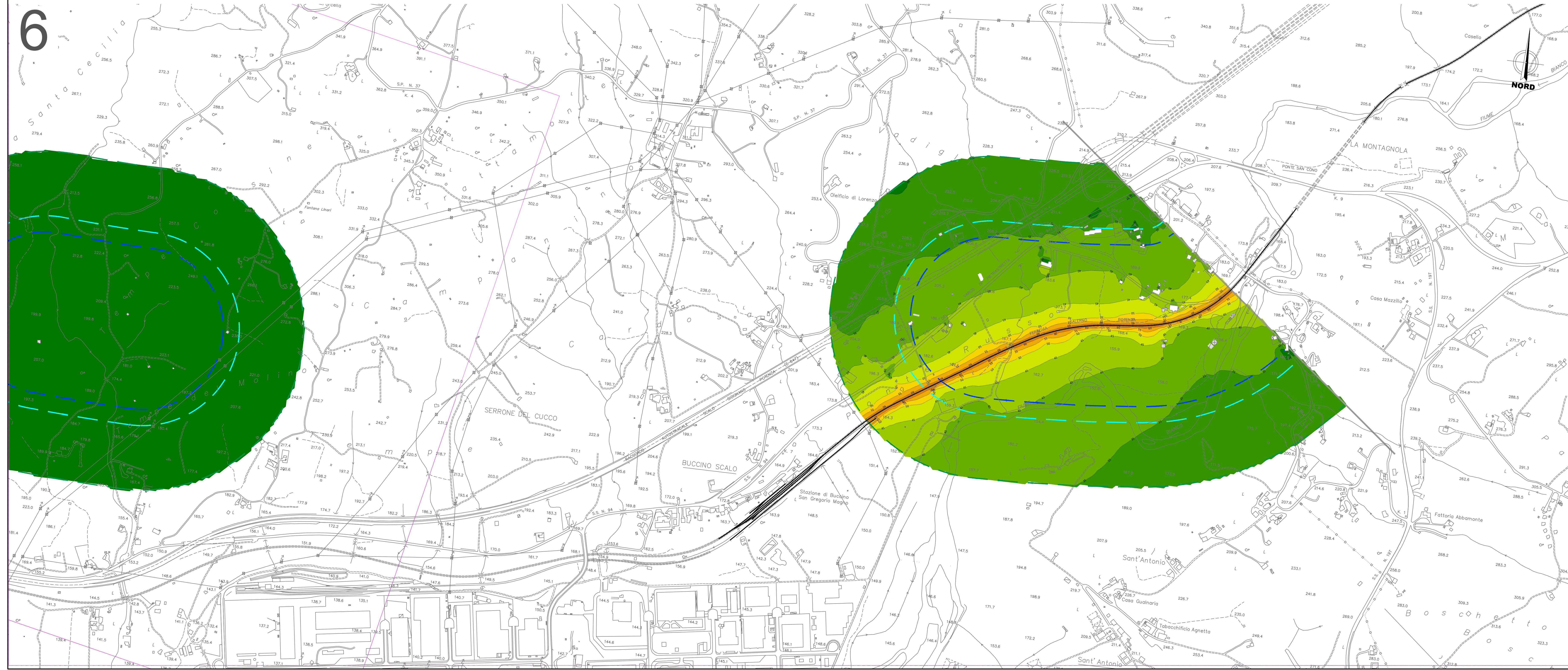


5



6



**LEGENDA**

Leq dB(A)

Green	<= 30
Light Green	30 - 35
Yellow-Green	35 - 40
Yellow	40 - 45
Orange	45 - 50
Red-Orange	50 - 55
Red	55 - 60
Dark Red	60 - 65
Red-Black	65 - 70
Black	70 - 75
Black	75 - 80
Black	> 80

- Linea storica
- Edificio Scuola/Istituto
- Edificio Principale
- Edificio non residenziale/box/edificio dismesso
- Fascia acustica AV - 250 m
- Fascia esterna 50 m
- Area di calcolo mappa acustica 500 m

COMMITTENTE: **RFI**  
RETE FERROVIARIA ITALIANA  
GRUPPO FERROVIE DELLO STATO ITALIANE

PROGETTAZIONE: **ITALFERR**  
SOCIETA' PER AZIONI

**U.O. ARCHITETTURA, AMBIENTE E TERRITORIO**  
**S.O. AMBIENTE**

**PROGETTO DI FATTIBILITA' TECNICA ED ECONOMICA**

**LINEA SALERNO - REGGIO CALABRIA**  
**NUOVA LINEA AV SALERNO - REGGIO CALABRIA**  
**LOTTO 1 BATTIPAGLIA - PRAIA**  
**LOTTO 1A BATTIPAGLIA - ROMAGNANO**

**STUDIO ACUSTICO E VIBRAZIONALE**  
Mappe acustiche diurne stato attuale - tav. 3/3

SCALA: 1:5.000

COMMESSA	LOTTO	FASE	ENTE	TIPO DOC.	OPERA/DISCIPLINA	PROGR.	REV.
RC1E	A1	R	22	N5	IM0004	003	A

Rev.	Descrizione	Redatto	Data	Verificato	Data	Approvato	Data	Autorizzato Data
A	Emissione esecutiva	[Signature]	08/09/2021	[Signature]	08/09/2021	[Signature]	08/09/2021	08/09/2021

PER EMISSIONE  
ITALFERR S.p.A.  
DIREZIONE S.O. AMBIENTE

File: RC1E1R22NSIM0004003A.dwg n. Elab.: