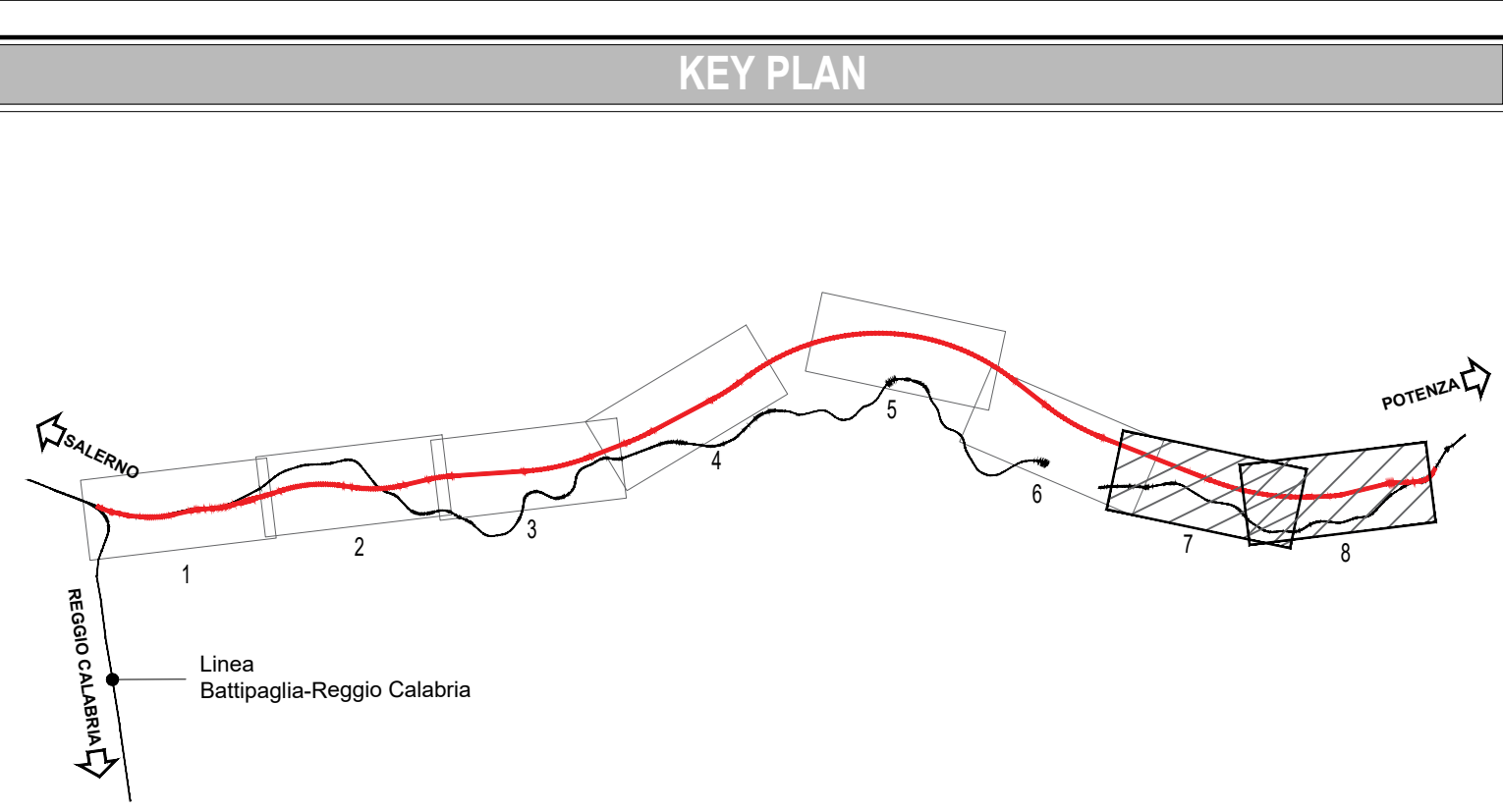
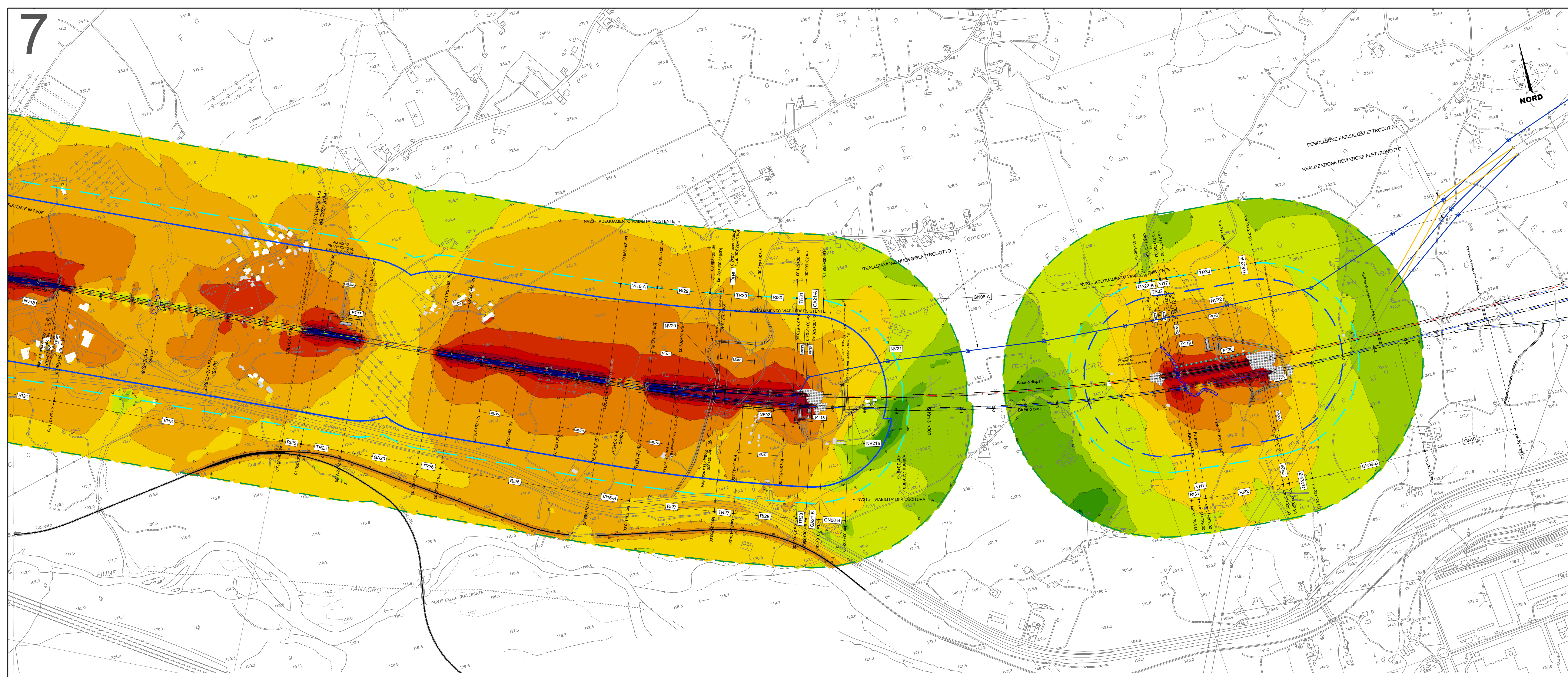


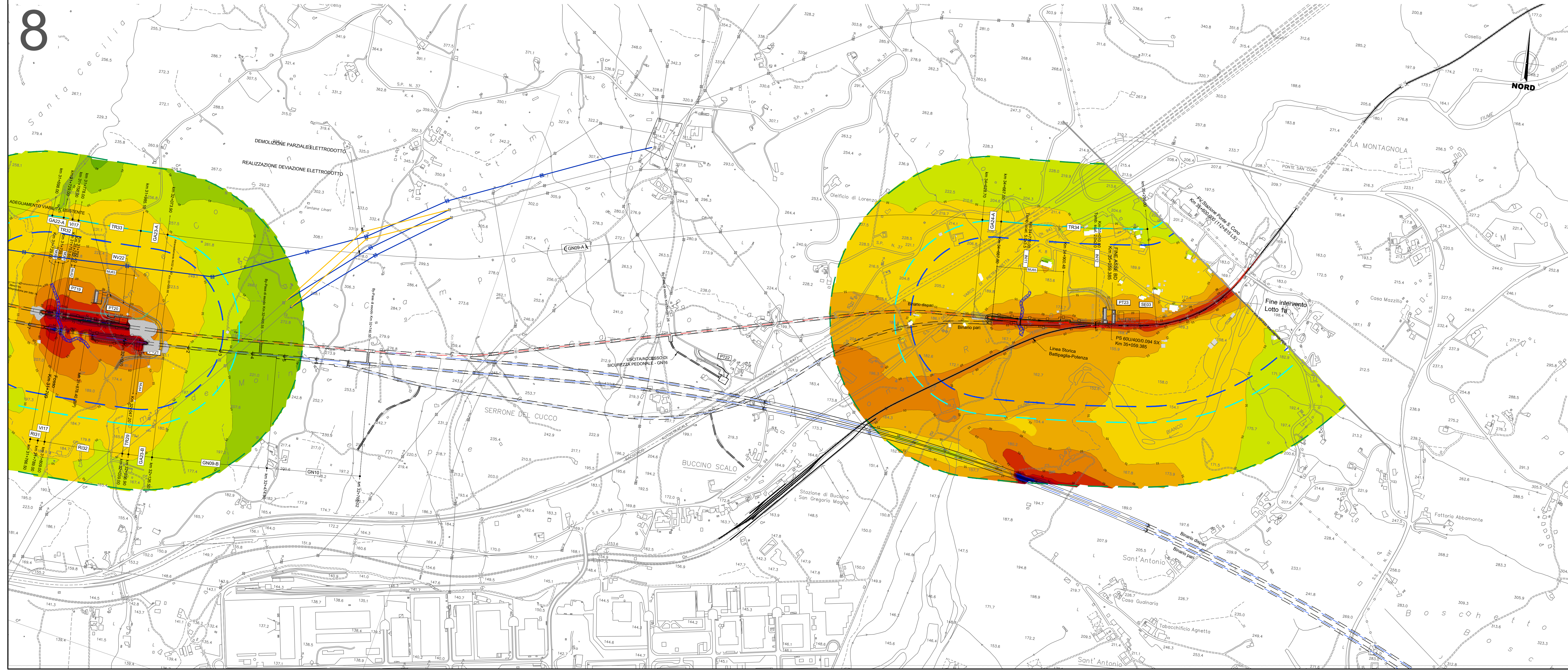
7



LEGENDA

	Tracciato di progetto		Linea storica
Leq dB(A)			
	<= 30		Edificio Scuola/Istituto
	30 - 35		Edificio Principale
	35 - 40		Edificio non residenziale/box/edificio dismesso
	40 - 45		Fascia acustica AV - 250 m
	45 - 50		Fascia esterna 50 m
	50 - 55		Area di calcolo mappa acustica 500 m
	55 - 60		
	60 - 65		
	65 - 70		
	70 - 75		
	75 - 80		
	> 80		

8



COMMITTENTE:

PROGETTAZIONE:

U.O. ARCHITETTURA, AMBIENTE E TERRITORIO
S.O. AMBIENTE

PROGETTO DI FATTIBILITA' TECNICA ED ECONOMICA

LINEA SALERNO - REGGIO CALABRIA
NUOVA LINEA AV SALERNO - REGGIO CALABRIA
LOTTO 1A BATTIPAGLIA - PRAIA
LOTTO 1A BATTIPAGLIA - ROMAGNANO

STUDIO ACUSTICO E VIBRAZIONALE
 Mappe acustiche diurne ante mitigazione - tav. 4/4

SCALA: 1:5.000

Rev.	Descrizione	Redatto	Data	Verificato	Data	Approvato	Data	Autorizzato Data
A	Emissione esecutiva		08/05/2021		08/05/2021		08/05/2021	

File: RC1E1R22NSM004010A.dwg