


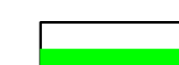
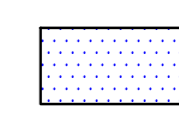

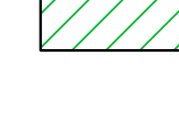
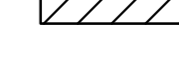


**LEGENDA**

-  Viabilità principale esistente - SS.318
-  Viabilità locale esistente
-  Piste di cantiere: nuova realizzazione
-  Piste di cantiere: adeguamento tracciati esistenti

**Arete di cantiere**

-  Cantiere Base
-  Cantiere operativo
-  Area di stoccaggio temporaneo T&R da scavo
-  Nuova area di stoccaggio temporaneo T&R da scavo

AREA DI DEPOSITO TEMPORANEO (PE) N.4  
DT04  
Superficie totale:  
3.470 mq

AREA DI DEPOSITO TEMPORANEO (PE) N.3  
DT03  
Superficie totale:  
11.285 mq

AREA DI DEPOSITO TEMPORANEO (PE) N. 5  
DT05  
Superficie totale:  
2.923 mq

CANTIERE OPERATIVO N.4  
Co4 - "GALLERIA ARTIFICIALE"  
Superf.totale: 10.500 mq

NUOVA AREA DI DEPOSITO TEMPORANEO  
NDT05  
Superficie totale:  
11.067 mq

**anas** Gruppo FS Italiane  
**Struttura Territoriale Umbria**  
Area Nuove Opere

S.S. 318 "di Valfabbrica" - tratto Valfabbrica-Schifanoia - interventi di completamento dal km. 16+224 al km. 19+354 - Lotto 5 - 1° stralcio - parte B: raddoppio galleria Picchiarella e viadotto Tre Vescovi - 2° stralcio - raddoppio galleria Casacastalda e viadotto Calvario.

**PROGETTO ESECUTIVO DI DETTAGLIO**

ANAS - DIREZIONE PROGETTAZIONE E REALIZZAZIONE LAVORI

APPROVATO: IL D.L. Ing. Marco De Paolo	PROGETTAZIONE: <b>GPINGEGNERIA</b> GESTIONE PROGETTI INGEGNERIA s.r.l.	R.T.I.: MANDATARIA <b>DONATI</b> S.p.A.
VISTO: IL COORDINATORE PER LA SICUREZZA IN FASE DI ESECUZIONE Geom. Roberto Citi	IL GEOLOGO Dott. Geol. Salvatore Marino Ordine dei geologi della Regione Lazio n. 1069	MANDANTE <b>BESIX</b>
IL RESPONSABILE DEL PROCEDIMENTO Ing. Alessandro Micheli	IL PROGETTISTA SPECIALISTICO Ing. Emiliano Mascarelli Ordine Ingegneri Provincia di Roma n. 20752	IL DIRETTORE TECNICO DELL'IMPRESA Ing. Stefano Di Ciro

GEOLOGIA, GEOTECNICA E IDROGEOLOGIA  
PIANO DI UTILIZZO TERRE E ROCCE  
Planimetria ubicazione siti di produzione/utilizzo, aree di cantiere e viabilità di servizio Tav.1 di 2

CODICE PROGETTO	NOME FILE	REVISIONE	SCALA
PPG08 C 1701	TOOGED1GEOPPO1A	A	1:2000
PROGETTO	LIV. PROG. N. PROG.		
REV.	DESCRIZIONE	DATA	REDAITTO VERIFICATO APPROVATO
A	EMISSIONE	22/12/2021	Marino Marino Guiducci