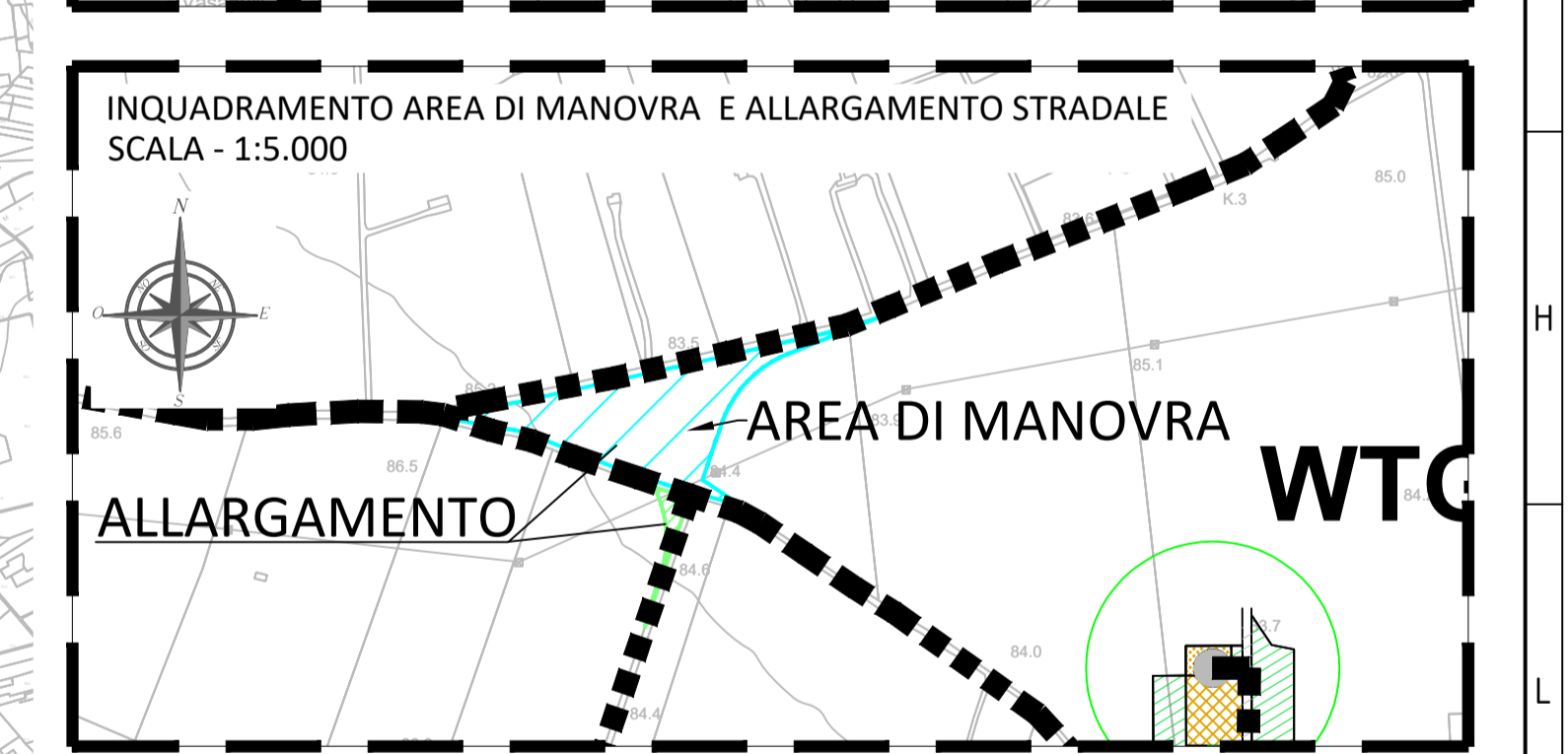
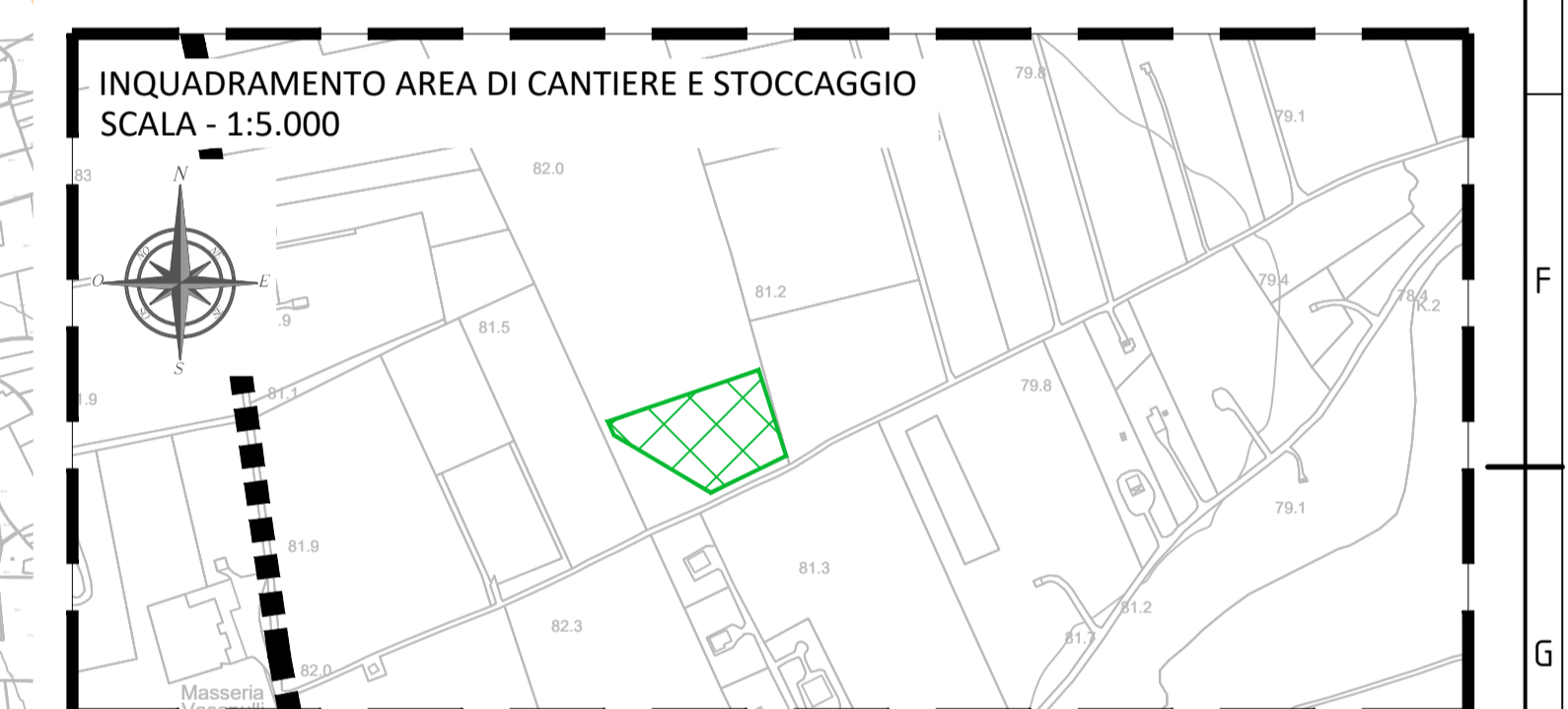
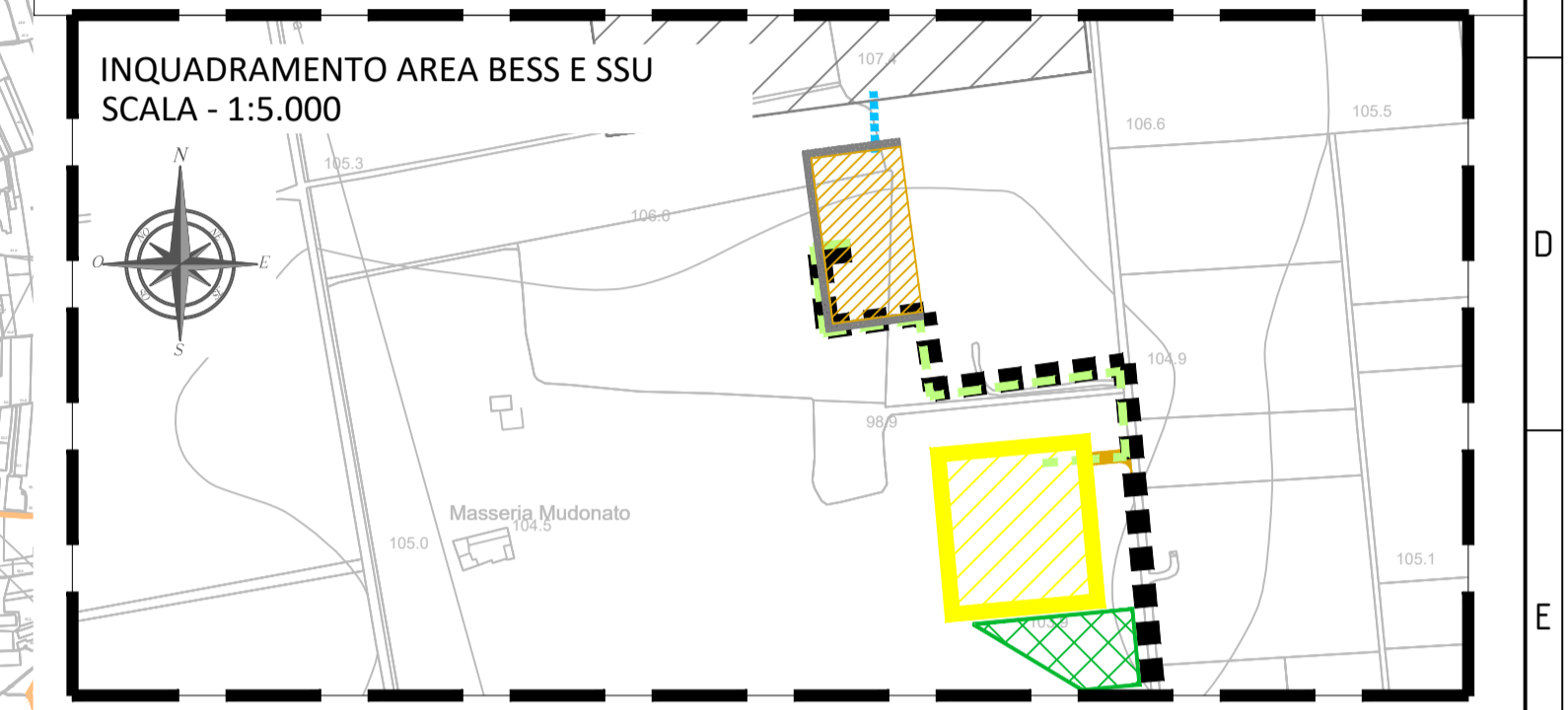


LEGENDA

- WTG xx
- PIATTAFORMA E AEROGENERATORE
- CAVIDOTTO MT
- CAVIDOTTO MT (BESS)
- CAVIDOTTO AT
- AREA BESS
- AREA DI CANTIERE E STOCCAGGIO
- AREA DI MANOVRA
- ALLARGAMENTO STRADALE
- AREA SSU
- LIMITI CONFINI COMUNALI



00	29/11/2021	EMISSIONE	SCS Ingegneria A. Gigante	SCS Ingegneria D. Bufano	SCS Ingegneria A. Sergi
REV.	DATE	DESCRIPTION	PREPARED	CHECKED	APPROVED
			PIANTO EOLICO DELLA POTENZA DI 60 MW WIND + 30 MW BESS COMUNI DI MESAGNE E TORRE SANTA SUSANNA (BR)		
			FILE NAME: GRE.EEC.D.24.IT.W.35796.00.065.00		
WIND FARM		FORMAT: A1	SCALE: 1:25.000	PLOT SCALE: 1:1	SHEET: 1 di 1
UTILIZATION SCOPE: Iter Autorizzativo			TITLE: PLANIMETRIA IMPIANTO E CAVIDOTTI SU CTR		
VALIDATED BY: M. BASTIANELLI			CODE:		
VALIDATED BY:	PANSINI	GROUP:	FUNCTION:	TYPE:	ISSUER:
VERIFIED BY:		COUNTRY:	TEC.:	PLANT:	SYSTEM:
COLLABORATORS:		PROGRESSIVE:	REVISION:		
GRE.EEC.D.24.IT.W.35796.00.065.00					

FONTE: <https://www.sit-puglia.it/>
 Sistema di Riferimento: UTM-WGS84, FUSO 33N