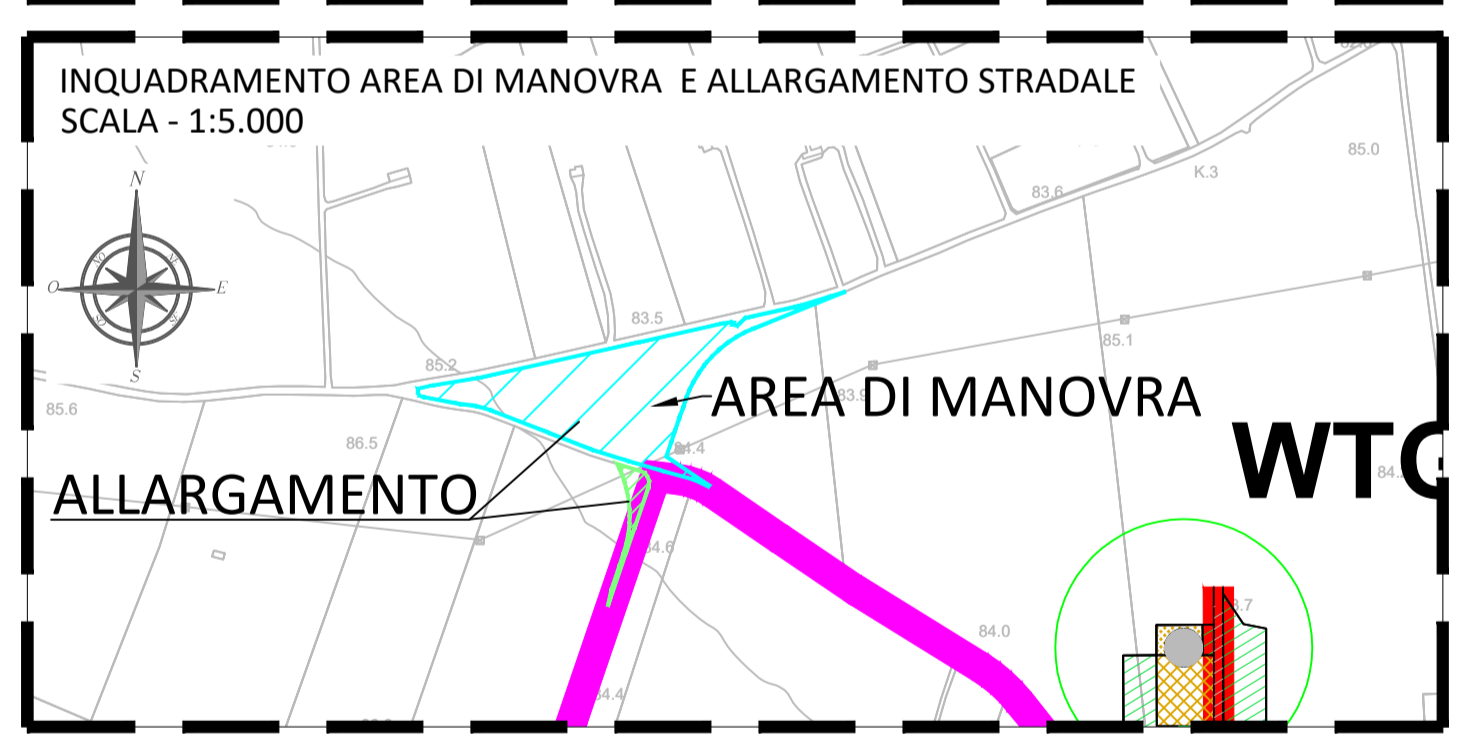
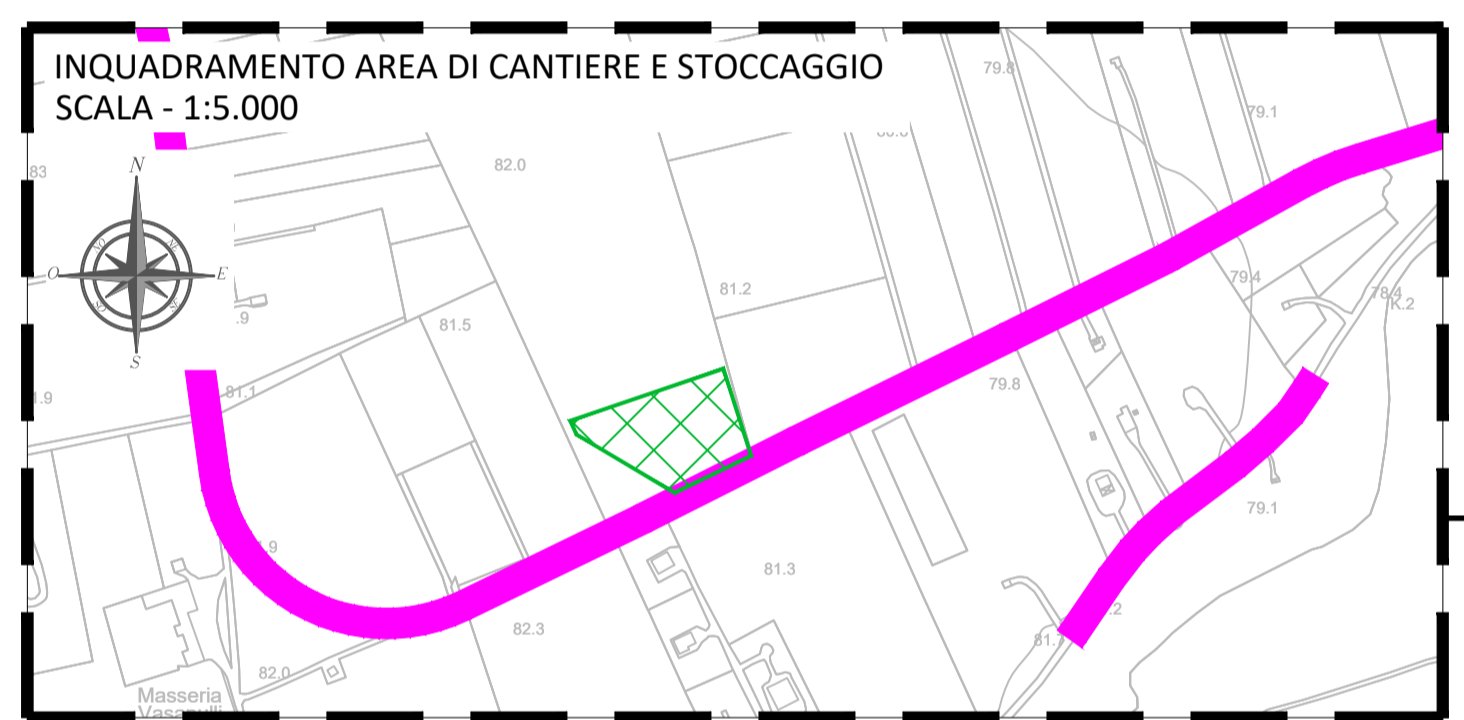
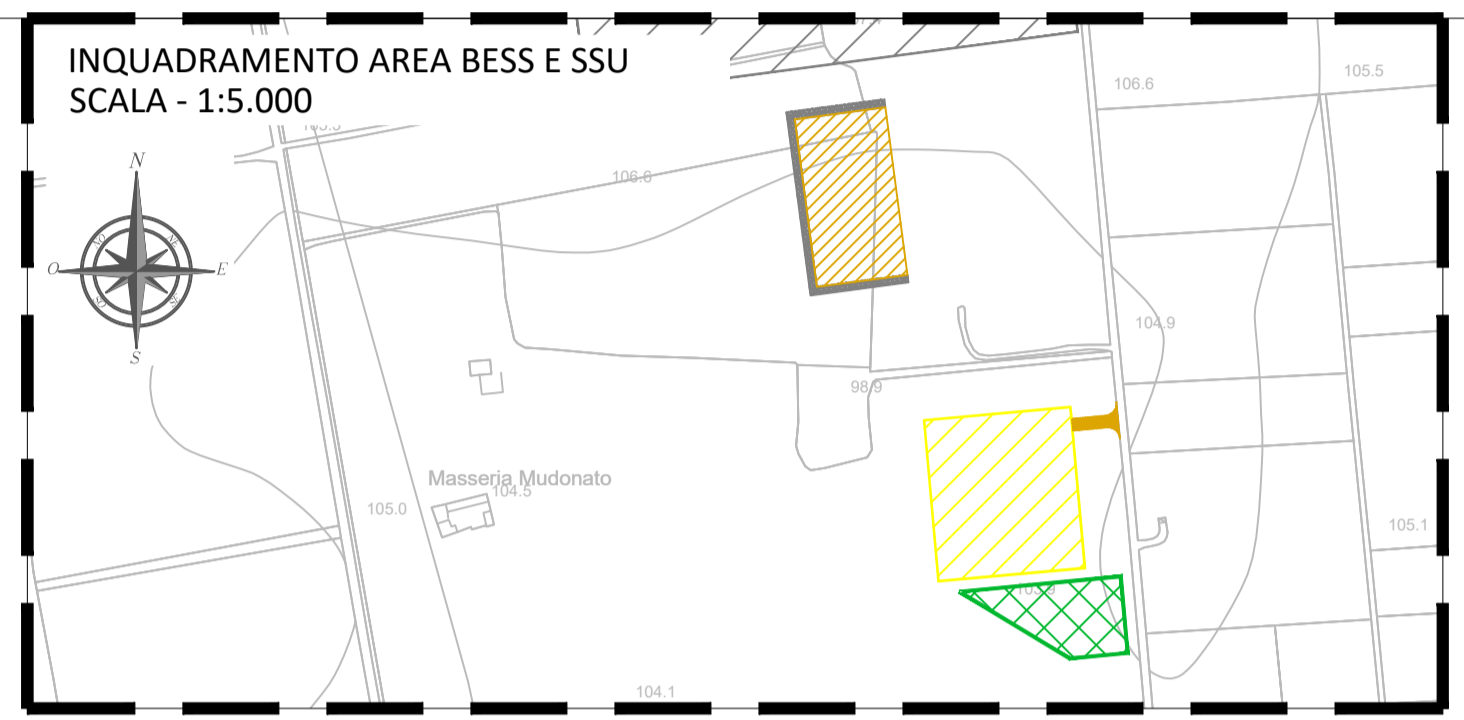


LEGENDA

- PIATTAFORMA E AEROGENERATORE
- VIABILITA' NUOVA
- VIABILITA' DA ADEGUARE
- AREA BESS
- AREA DI CANTIERE E STOCCAGGIO
- AREA DI MANOVRA
- ALLARGAMENTO STRADALE
- AREA SSU
- LIMITI CONFINI COMUNALI



FONTE: <https://www.sit.puglia.it/>
Sistema di Riferimento: UTM-WGS84, FUSO 33N

00	29/11/2021	EMMISSIONE	SCS ingegneria	SCS ingegneria	SCS ingegneria
REV.	DATE	DESCRIPTION	PREPARED	CHECKED	APPROVED

ENEL GREEN POWER PUGLIA Srl
VALIDATION

VALIDATED BY: **M. BASTIANELLI**

VERIFIED BY: **M. BASTIANELLI**

COLLABORATORS:

PROJECT: IMPIANTO EOLICO DELLA POTENZA DI 60 MW WIND + 30 MW BESS
COMUNI DI MESAGNE E TORRE SANTA SUSANNA (BR)

FILE NAME: GRE.EEC.D.25.IT.W.35796.00.066.00

CLASSIFICATION:	FORMAT:	SCALE:	PLOT SCALE:	SHEET:
WIND FARM	A1	1:25.000	1:1	1 di 1
UTILIZATION SCOPE:	TITLE:			
Iter Autorizzativo	PLANIMETRIA VIABILITÀ SU CTR			

CODE

GROUP	FUNCTION	TYPE	ISSUER	COUNTRY	TEC.	PLANT	SYSTEM	PROGRESSIVE	REVISION
GREEC	D	25	I	TW	35796	00	06	00	6600

